



# ΕΦΗΜΕΡΙΔΑ ΤΗΣ ΚΥΒΕΡΝΗΣΕΩΣ ΤΗΣ ΕΛΛΗΝΙΚΗΣ ΔΗΜΟΚΡΑΤΙΑΣ

24 Μαρτίου 2023

ΤΕΥΧΟΣ ΤΕΤΑΡΤΟ

Αρ. Φύλλου 214

## ΠΕΡΙΕΧΟΜΕΝΑ

### ΑΠΟΦΑΣΕΙΣ

- 1 Αναστολή έκδοσης οικοδομικών αδειών και εκτέλεσης οικοδομικών εργασιών σε τμήμα της Πολεοδομικής Ενότητας (Π.Ε.) 4 της Δημοτικής Ενότητας Μενεμένης του Δήμου Αμπελοκήπων-Μενεμένης (Ν. Θεσσαλονίκης).
- 2 Κήρυξη ως αναδασωτέας έκτασης εμβαδού 1.107 τ.μ. στη θέση «Μιμάκος» Τ.Κ. Αφάντου, Δήμου Ρόδου, νομού Δωδεκανήσου λόγω πυρκαγιάς.
- 3 Μερική ανάκληση λόγω νομικής αιτίας των υπ' αρ. 3647/19-10-2007 (Δ' 562) καθώς και την υπ' αρ. 2276/21-11-1988 (Δ' 846) αποφάσεων κήρυξης ως αναδασωτέας έκτασης εμβαδού 764,54 τ.μ. στη θέση «Λάκκες» της Τ.Κ. Μάγειρα, του Δήμου Αρχαίας Ολυμπίας της Π.Ε. Ηλείας.

### ΑΠΟΦΑΣΕΙΣ

Αριθμ. ΥΠΕΝ/ΔΝΕΠ/26506/1113 (1)

**Αναστολή έκδοσης οικοδομικών αδειών και εκτέλεσης οικοδομικών εργασιών σε τμήμα της Πολεοδομικής Ενότητας (Π.Ε.) 4 της Δημοτικής Ενότητας Μενεμένης του Δήμου Αμπελοκήπων-Μενεμένης (Ν. Θεσσαλονίκης).**

#### Ο ΥΦΥΠΟΥΡΓΟΣ ΠΕΡΙΒΑΛΛΟΝΤΟΣ ΚΑΙ ΕΝΕΡΓΕΙΑΣ

Έχοντας υπόψη:

1. Την παρ. 5 του άρθρου 152 και την παρ. 2 του άρθρου 159 του Κώδικα Βασικής Πολεοδομικής Νομοθεσίας (Δ' 580/1999).
2. Το π.δ. 132/2017 «Οργανισμός Υπουργείου Περιβάλλοντος και Ενέργειας» (Υ.Π.Ε.Ν.) (Α' 160).
3. Το π.δ. 62/2020 «Διορισμός Αναπληρωτών Υπουργών και Υφυπουργών» (Α' 155).
4. Την υπ' αρ. 2/7.1.2021 κοινή απόφαση του Πρωθυπουργού και του Υπουργού Περιβάλλοντος και Ενέργειας

«Ανάθεση αρμοδιοτήτων στον Υφυπουργό Περιβάλλοντος και Ενέργειας, Νικόλαο Ταγαρά» (Β' 45).

5. Την υπ' αρ. 16613/30.3.2016 απόφαση του Υπουργού και του Αναπληρωτή Υπουργού Περιβάλλοντος και Ενέργειας «Αναθεώρηση του Γενικού Πολεοδομικού Σχεδίου (Γ.Π.Σ) της Δημοτικής Ενότητας Μενεμένης του Δήμου Αμπελοκήπων-Μενεμένης (Π.Ε. Θεσσαλονίκης)» (ΑΑΠ 73).

6. Τις υπ' αρ. 90 και 153/2022 αποφάσεις του Δημοτικού Συμβουλίου Αμπελοκήπων-Μενεμένης.

7. Το υπό στοιχεία ΥΠΕΝ/ΔΠΟΛΣ/1648/42/15.2.2023 έγγραφο της Διεύθυνσης Πολεοδομικού Σχεδιασμού του Υπουργείου Περιβάλλοντος και Ενέργειας.

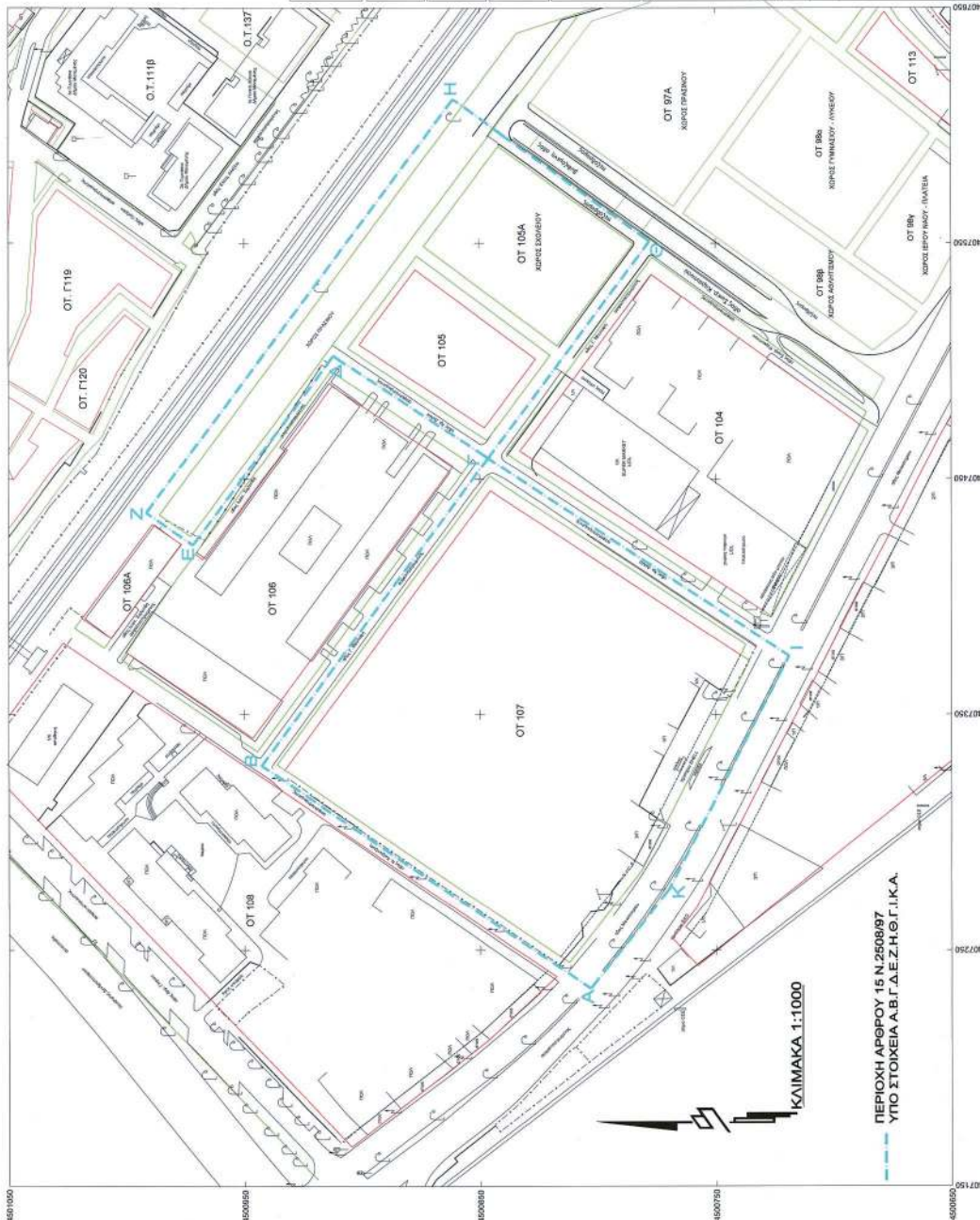
8. Το άρθρο 90 του κώδικα Νομοθεσίας για την Κυβέρνηση και τα κυβερνητικά όργανα (π.δ. 63/2005, Α' 98), το οποίο διατηρήθηκε σε ισχύ με την περ. 22 του άρθρου 119 του ν. 4622/2019 (Α' 133), και το γεγονός ότι από τις διατάξεις της παρούσας δεν προκαλείται δαπάνη σε βάρος του κρατικού προϋπολογισμού και του προϋπολογισμού του οικείου Δήμου, αποφασίζουμε:

1. Αναστέλλεται για ένα (1) έτος η έκδοση οικοδομικών αδειών και η εκτέλεση οικοδομικών εργασιών στο υπό στοιχεία Α-Β-Γ-Δ-Ε-Ζ-Η-Θ-Γ-Ι-Κ-Α τμήμα της Πολεοδομικής Ενότητας (Π.Ε.) 4 της Δημοτικής Ενότητας Μενεμένης του Δήμου Αμπελοκήπων-Μενεμένης (Ν. Θεσσαλονίκης), στο πλαίσιο της εκπόνησης της «Πολεοδομικής Μελέτης Αναμόρφωσης του άρθρου 15 του ν. 2508/1997 σε τμήμα της Π.Ε. 4 της Δ.Ε. Μενεμένης του Δήμου Αμπελοκήπων-Μενεμένης», όπως το ως άνω τμήμα εμφανίζεται με μπλε γραμμή στο σχετικό πρωτότυπο διάγραμμα σε κλίμακα 1:1000 που θεωρήθηκε από τον Προϊστάμενο της Διεύθυνσης Τοπογραφικών Εφαρμογών του Υπουργείου Περιβάλλοντος και Ενέργειας και του οποίου αντίτυπο σε φωτοσμίκρυνση δημοσιεύεται με την παρούσα απόφαση.

2. Για λόγους υγιεινής και ασφάλειας επιτρέπονται η έκδοση αδειών δόμησης μικρής κλίμακας του άρθρου 29 του ν. 4495/2017 (Α' 167) και κάθε άλλη οικοδομική άδεια σε υπάρχον κτίριο χωρίς την αύξηση των πολεοδομικών του μεγεθών.

3. Η ισχύς της παρούσας απόφασης αρχίζει από τη δημοσίευσή της στην Εφημερίδα της Κυβερνήσεως.

**ΕΘΝΙΚΟ ΤΥΠΟΓΡΑΦΕΙΟ**  
Για τεχνικούς λόγους στο σχεδιάγραμμα,  
από το ηλεκτρονικό αρχείο, έγινε  
σμίκρυνση κατά ποσοστό **33%**



Πίνακας Συντεταγμένων Περιοχής του άρθρου 15 του Ν.2508/97

Α/Α	X	Y
A	4072233,75	4500803,19
B	4073228,27	4500842,80
Γ	4074568,87	4500846,39
Δ	4075002,17	4500912,04
E	407421,87	4500971,92
Z	407435,62	4500991,70
H	407610,96	4500961,19
Θ	407550,89	4500777,95
I	407374,83	4500718,97
K	407275,93	4500769,92

ΚΩΣΤΟΣ ΕΡΕΥΝΑΣ ΤΗΣ ΕΠΙΣΤΑΣΗΣ  
ΕΡΕΥΝΑ ΜΕ ΤΗΝ ΟΥΣΙΑΣΜΕΝΗ ΜΕΘΟΔΟ  
ΤΟΠΟΓΡΑΦΙΚΗΣ ΕΡΕΥΝΑΣ

ΑΡΧΙΤΕΚΤΟΝΙΚΟ  
ΑΝΔΡΙΑΣ ΚΑΤΣΙΔΑΣ  
14.03.2023 12:27

**ΔΗΜΟΣ ΑΜΠΕΛΟΚΗΠΩΝ-ΜΕΝΕΜΕΝΗΣ**

ΕΡΓΟΔΟΤΗΣ : ΔΗΜΟΣ ΑΜΠΕΛΟΚΗΠΩΝ-ΜΕΝΕΜΕΝΗΣ

ΕΡΓΟ : ΑΝΑΣΤΟΛΗ ΟΙΚΟΔΟΜΙΚΩΝ ΕΡΓΑΣΙΩΝ ΣΕ ΠΕΡΙΟΧΗ ΤΟΥ ΑΡΘΡΟΥ 15 ΤΟΥ Ν.2508/97 ΣΥΜΦΩΝΑ ΜΕ ΤΟ ΓΠΣ ΜΕΝΕΜΕΝΗΣ (ΦΕΚ 73ΑΔΠ/2016)

ΘΕΣΗ : ΚΟΙΝΟΤΗΤΑ ΜΕΝΕΜΕΝΗΣ ΠΕΡΙΟΧΗ ΚΥΡΙΑΚΗ-ΔΕΛΑΡΟΤΟΤΑΜΟΥ ΠΟΛΕΟΔΟΜΙΚΗ ΕΝΟΤΗΤΑ 4

ΜΕΛΕΤΗΤΗΣ : ΔΙΕΥΘΥΝΣΗ ΤΕΧΝΙΚΗΣ ΥΠΗΡΕΣΙΑΣ ΔΗΜΟΥ ΑΜΠΕΛΟΚΗΠΩΝ - ΜΕΝΕΜΕΝΗΣ

ΘΕΜΑ ΣΧΕΔΙΟΥ : ΑΡΙΘΜΟΣ ΣΧΕΔΙΟΥ **T<sub>1</sub>**

**ΤΟΠΟΓΡΑΦΙΚΟ**

ΚΛΙΜΑΚΑ 1: 1000

ΧΡΟΝΟΣ ΜΕΛΕΤΗΣ : ΙΟΥΛΙΟΣ 2022

ΥΠΟΓΡΑΦΗ  
Ο ΣΥΝΤΑΞΑΣ ΕΛΕΓΧΘΗΚΕ ΘΕΩΡΗΘΗΚΕ

Η απόφαση αυτή να δημοσιευθεί στην Εφημερίδα της Κυβερνήσεως.

Αθήνα, 13 Μαρτίου 2023

Ο Υφυπουργός

**ΝΙΚΟΛΑΟΣ ΤΑΓΑΡΑΣ**

Αριθμ. 122576 (2)

**Κήρυξη ως αναδασωτέας έκτασης εμβαδού 1.107 τ.μ. στη θέση «Μιμάκος» Τ.Κ. Αφάντου, Δήμου Ρόδου, νομού Δωδεκανήσου λόγω πυρκαγιάς.**

Ο ΓΕΝΙΚΟΣ ΓΡΑΜΜΑΤΕΑΣ ΔΑΣΩΝ ΤΟΥ  
ΥΠΟΥΡΓΕΙΟΥ ΠΕΡΙΒΑΛΛΟΝΤΟΣ ΚΑΙ ΕΝΕΡΓΕΙΑΣ

Έχοντας υπόψη:

1. Την παρ. 1 του άρθρου 24 και την παρ. 3 του άρθρου 117 του Συντάγματος.

2. Τα άρθρα 37, 38 και 41 του ν. 998/1979 «Περί προστασίας των Δασών κ.λπ.» (Α' 289), καθώς και το άρθρο 120 του ν. 1892/1990 (Α' 101).

3. Τον ν. 3208/2003 «Προστασία των δασικών οικοσυστημάτων κ.λπ.» (Α' 303).

4. Τον ν. 4280/2014 «Περιβαλλοντική αναβάθμιση κ.λπ. - Ρυθμίσεις δασικής νομοθεσίας κ.λπ.» (Α' 159).

5. Τις εγκύκλιες διαταγές του Υπουργείου Γεωργίας: 160417/1180/8-7-1980 και 182447/3049/24-9-1980.

6. Το άρθρο 2 του ν. 4824/2021 με το οποίο κυρώθηκε η από 13-8-2021 πράξη νομοθετικού περιεχομένου «Έκτακτα μέτρα για την αποτελεσματική προστασία και την ταχεία αποκατάσταση του φυσικού περιβάλλοντος, την άμεση στήριξη των πληγέντων από τις πυρκαγιές Ιουλίου/Αυγούστου 2021 κ.λπ.» (Α' 156).

7. Το άρθρο 1 του π.δ. 6/2022 «Σύσταση Γενικής Γραμματείας Δασών στο Υ.Π.Ε.Ν.» (Α' 17).

8. Το Μέρος Β' του ν. 4915/2022 «Εθνικό Στρατηγικό Σχέδιο Καταπολέμησης της Διαφθοράς, διατάξεις για θέματα ανθρώπινου δυναμικού και Οργανισμών Τοπικής Αυτοδιοίκησης, νομοθετικό πλαίσιο εκπαίδευσης των σπουδαστών/σπουδαστριών της Εθνικής Σχολής Δημόσιας Διοίκησης και Αυτοδιοίκησης για την ένταξη στον κλάδο Π.Ε. Επιτελικών Στελεχών, διατάξεις για την ολοκλήρωση της μεταφοράς των δασικών υπηρεσιών στο Υπουργείο Περιβάλλοντος και Ενέργειας, διατάξεις για την εφαρμογή του Εθνικού Σχεδίου Ανάκαμψης και Ανθεκτικότητας «Ελλάδα 2.0», Εθνική Σύνταξη Ομογενών και άλλες επείγουσες διατάξεις» (Α' 63).

9. Το π.δ. 29/2022 «Τροποποίηση του π.δ. 132/2017 Οργανισμός Υ.Π.Ε.Ν.» (Α' 77).

10. Το π.δ. 2/2021 «Διορισμός Υπουργών, Αναπληρωτών Υπουργών και Υφυπουργών» (Α' 2).

11. Την υπό στοιχεία ΥΠΕΝ/ΥΠΡΓ/11835/1139/8.2.2022 κοινή απόφαση του Πρωθυπουργού και του Υπουργού

Περιβάλλοντος και Ενέργειας «Διορισμός Γενικού Γραμματέα Δασών του Υπουργείου Περιβάλλοντος και Ενέργειας» (Υ.Ο.Δ.Δ. 76).

12. Την υπό στοιχεία ΥΠΕΝ/ΔΝΕΠ/83988/2740/25.8.2022 απόφαση του Υπουργού και Υφυπουργού Περιβάλλοντος και Ενέργειας καθώς και του Γενικού Γραμματέα Δάσων του Υπουργείου Περιβάλλοντος και Ενέργειας «Εξουσιοδότηση υπογραφής κ.λπ.» (Β' 4528).

13. Την υπό στοιχεία ΥΠΕΝ/ΔΔΥ/70401/5167/6-7-2022 (ΑΔΑ: Ω8ΔΡ4653Π8-7ΨΡ) απόφαση Υπουργού ΥΠΕΝ «Τοποθέτηση της Αρτέμιδος Αλεξιάδου στη θέση Προϊσταμένης της Επιθεώρησης Εφαρμογής Δασικής Πολιτικής Αιγαίου».

14. Την υπό στοιχεία ΥΠΕΝ/ΔΔΥ/3724/389/13-1-2023 (ΑΔΑ: 91ΒΔ4653Π8-Η7Ρ) απόφαση Υπουργού ΥΠΕΝ «Επανατοποθέτηση της Αικατερίνης Μπαλατσούκα στη θέση Προϊσταμένης της Διεύθυνσης Δασών Δωδεκανήσου».

15. Την υπό στοιχεία ΥΠΕΝ/ΔΠΔ/81975/4526/14-9-2021 εγκύκλιο του Υπουργείου «Περί κηρύξεως εκτάσεων υπαγομένων στις προστατευτικές διατάξεις της δασικής νομοθεσίας ως αναδασωτέων».

16. Την υπ' αρ. 55584/10-11-2022 απόφαση μερικώς κυρωμένου δασικού χάρτη περιοχών Π.Ε. Ρόδου, σύμφωνα με την οποία η εν λόγω έκταση εμπίπτει εντός κυρωμένου πολυγώνου ΑΔ (δηλαδή άλλης μορφής εκτάσεις στις αεροφωτογραφίες παλαιότερης λήψης και δάση - δασικές εκτάσεις στις αεροφωτογραφίες πρόσφατης λήψης) (Δ' 907).

17. Την υπ' αρ. 89691/22-2-2023 έκθεση αυτοψίας της δασοπόνου Μαρίνας Φωτιάδου.

18. Την υπ' αρ. 121491/13-3-2023 εισήγηση της Διεύθυνσης Δασών Δωδεκανήσου για κήρυξη της εν λόγω έκτασης ως αναδασωτέας, διότι καταστράφηκε από πυρκαγιά, αποφασίζουμε:

Κηρύσσουμε ως αναδασωτέα, με σκοπό την προστασία των εδαφών, του δασικού περιβάλλοντος και την αποκατάσταση της βλάστησης, με φυσική αναγέννηση ή τεχνητή αναδάσωση, για να αποκλεισθεί η χρήση της για κάθε άλλο σκοπό, την δασικής μορφής έκταση υπαγόμενη στις παρ. 1 και 2, άρθρου 3, ν. 998/1979, η οποία καταστράφηκε από πυρκαγιά στις 4-7-2022, εμβαδού 1.107 τ.μ. με στοιχεία (1, 2, ..., 17, 1) όπως απεικονίζεται στο τοπογραφικό διάγραμμα το οποίο θεωρήθηκε και συνοδεύει την παρούσα. Η ανωτέρω έκταση βρίσκεται στη θέση «Μιμάκος» Τ.Κ. Αφάντου, Δήμου Ρόδου, νομού Δωδεκανήσου, και έχει όρια ως εξής:

Ανατολικά: δασικού χαρακτήρα εκτάσεις και άλλης μορφής εκτάσεις (ΑΔ και ΑΑ).

Δυτικά: δασικού χαρακτήρα εκτάσεις (ΑΔ).

Βόρεια: άλλης μορφής εκτάσεις (ΑΑ).

Νότια: δασικού χαρακτήρα εκτάσεις (ΑΔ και ΔΔ).

Με την απόφασή μας αυτή δεν προκαλείται δαπάνη σε βάρος του κρατικού προϋπολογισμού.



ΙΟΑΝΝΙΣ ΛΕΝΤΑΚΙΣ  
ΑΚΡΙΒΕΣ ΑΝΤΙΓΡΑΦΟ  
14.03.2023 08:11

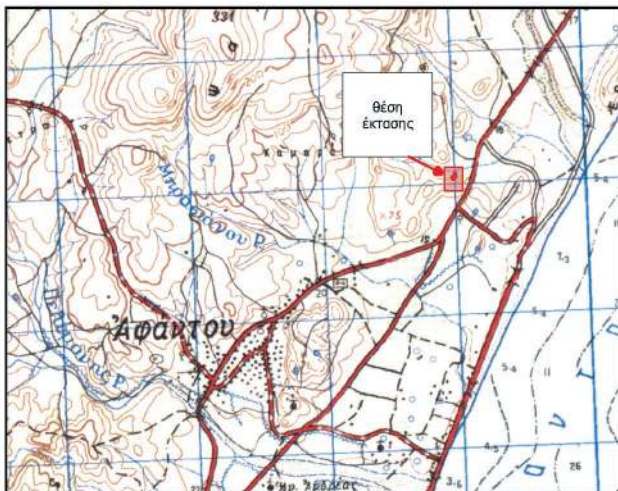
ΤΟΠΟΓΡΑΦΙΚΟ ΔΙΑΓΡΑΜΜΑ

Αρ. Πρωτ. : 122576  
Ημ/νία : 13/03/23

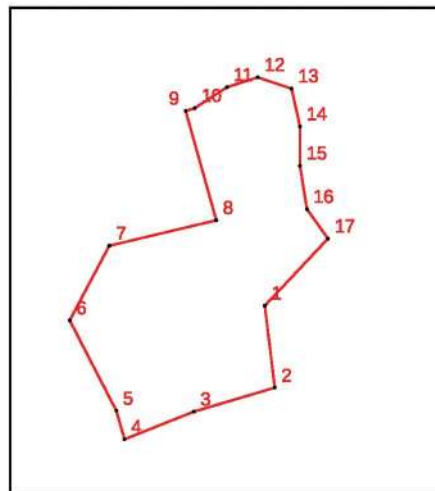
ΔΑΣΙΚΗΣ ΜΟΡΦΗΣ ΕΚΤΑΣΗ ΠΟΥ ΚΑΗΚΕ ΣΤΙΣ 4-7-2022 ΘΕΣΗ "ΜΙΜΑΚΟΣ" Τ.Κ.ΑΦΑΝΤΟΥ ΔΗΜΟΥ ΡΟΔΟΥ, ΝΟΜΟΥ ΔΩΔΕΚΑΝΗΣΟΥ

Ανήκει στην αρ.πρωτ. 122576/ 13-3-2023 απόφαση κήρυξης αναδασωτέας

χάρτης ΓΥΣ  
κλίμακα 1:50.000



ανάπτυγμα έκτασης  
κλίμακα 1:1000



ΥΠΟΜΝΗΜΑ

Τμήμα με στοιχεία (1,2,...,17,1) εμβαδού 1.107 τ.μ. εμπίπτει εντός κυρωμένου πολυγώνου ΑΔ (δηλαδή άλλης μορφής εκτάσεις στις αεροφωτογραφίες παλαιότερης λήψης και δάση - δασικές εκτάσεις στις αεροφωτογραφίες πρόσφατης λήψης) που κάηκε και κηρύσσεται αναδασωτέα.

**ΕΘΝΙΚΟ ΤΥΠΟΓΡΑΦΕΙΟ**  
Για τεχνικούς λόγους στο σχεδιάγραμμα, από το ηλεκτρονικό αρχείο, έγινε σμίκρυνση κατά ποσοστό **88%**

ΑΑ	X	Y
1	875140.6085	4025626.6315
2	875142.1167	4025614.2645
3	875129.9005	4025610.6449
4	875119.4546	4025606.4874
5	875118.2122	4025610.7957
6	875111.1992	4025624.4258
7	875117.1565	4025635.6805
8	875133.2939	4025639.5264
9	875128.678	4025656.0316
10	875130.0334	4025656.4423
11	875134.9016	4025659.6174
12	875139.5584	4025661.0989
13	875144.6385	4025659.4056
14	875145.9084	4025653.6907
15	875145.9084	4025647.764
16	875146.9667	4025641.2021
17	875150.1419	4025636.7571

ΘΕΩΡΗΘΗΚΕ, 13 - 3 -2023

Ρόδος, 22-2-2023

Με εντολή Γ.Γ.Δασών  
Η Προϊσταμένη Επιθεώρησης Εφαρμογής  
Δασικής Πολιτικής Αιγαίου

Η Δ/ντρια Δασών Δωδ/σου

Η Προϊσταμένη Τμήματος  
Διοίκησης Διαχείρισης Δασών

Η εισηγήτρια

Άρτεμις Αλεξιάδου

Αικατερίνη Μπαλατσούκα  
Δασολόγος

Τσαμπίκα Κιόττου  
Δασοπόνος

Μαρίνα Φωτιάδου  
Δασοπόνος

Η απόφαση αυτή να δημοσιευθεί στην Εφημερίδα της Κυβερνήσεως.

Ρόδος, 13 Μαρτίου 2023

Με εντολή Γενικού Γραμματέα Δασών  
Η Προϊσταμένη Επιθεώρησης  
Εφαρμογής Δασικής Πολιτικής Αιγαίου  
ΑΡΤΕΜΙΣ ΑΛΕΞΙΑΔΟΥ

Αριθμ. 120148 (3)

**Μερική ανάκληση λόγω νομικής αιτίας των υπ' αρ. 3647/19-10-2007 (Δ' 562) καθώς και την υπ' αρ. 2276/21-11-1988 (Δ' 846) αποφάσεων κήρυξης ως αναδασωτέας έκτασης εμβαδού 764,54 τ.μ. στη θέση «Λάκκες» της Τ.Κ. Μάγειρα, του Δήμου Αρχαίας Ολυμπίας της Π.Ε. Ηλείας.**

Ο ΓΕΝΙΚΟΣ ΓΡΑΜΜΑΤΕΑΣ ΔΑΣΩΝ ΤΟΥ  
ΥΠΟΥΡΓΕΙΟΥ ΠΕΡΙΒΑΛΛΟΝΤΟΣ ΚΑΙ ΕΝΕΡΓΕΙΑΣ

Έχοντας υπόψη:

1. Τις διατάξεις των παρ. 1 του άρθρου 24 και την παρ. 3 του άρθρου 117 του Συντάγματος της Ελλάδας.

2. Τις διατάξεις του ν. 3200/1955 «Περί διοικητικής αποκέντρωσης όπως αυτές τροποποιήθηκαν μεταγενέστερα».

3. Τις διατάξεις της παρ. 2 του άρθρου 2 του ν. 4824/2021 (Α' 156) με το οποίο κυρώθηκε η από 13.08.2021 Πράξη Νομοθετικού Περιεχομένου «Εκτακτα μέτρα για την αποτελεσματική προστασία και την ταχεία αποκατάσταση του φυσικού περιβάλλοντος, την άμεση στήριξη των πληγέντων από τις πυρκαγιές Ιουλίου/Αυγούστου 2021 και συναφείς διατάξεις» (Α' 143).

4. Τις διατάξεις των άρθρων 47 έως 55 του ν. 4915/2022 (Α' 63).

5. Το π.δ. 6/2022 «Σύσταση και μετονομασία Γενικών Γραμματειών, σύσταση Ειδικής Γραμματείας, μεταφορά υπηρεσιών και αρμοδιοτήτων» (Β' 17).

6. Το π.δ. 29/2022 «Τροποποίηση του π.δ. 132/ 2017 "Οργανισμός Υπουργείου Περιβάλλοντος και Ενέργειας" (Α' 160)» (Α' 77).

7. Την υπό στοιχεία ΥΠΕΝ/ΔΔΥ/50878/3749/20-05-2022 (ΨΦΒΩ4653Π8-ΩΧ6) εγκύκλιο του ΥΠΕΝ.

8. Την υπό στοιχεία ΥΠΕΝ/ΔΔΥ/48478/3594/16-05-2022 (Β' 2415) κοινή υπουργική απόφαση «Καθορισμός των διοικητικών λεπτομερειών μεταφοράς των δασικών υπηρεσιών, του αντίστοιχου προσωπικού και λοιπών θεμάτων της παρ. 5 άρθρου τρίτου της από 13-08-2021 Πράξης Νομοθετικού Περιεχομένου (Α' 143), η οποία κυρώθηκε με το άρθρο 2 του ν. 4824/2021 (Α' 156)».

9. Τις διατάξεις των παρ. 1 των άρθρων 37, 38, και παρ. 1 και 3 του άρθρου 41 του ν. 998/1979 «Περί προστασίας δασών και δασικών εν γένει εκτάσεων», όπως αντικαταστάθηκαν από τις διατάξεις της παρ. 1 του άρθρου 35 του ν. 4280/2014 και όπως τροποποιήθηκαν και προστέθηκαν (παρ. 4 άρθρο 52 του ν. 4280/2014) με τις διατάξεις του άρθρου 32 του ν. 4342/2015 (Α' 143).

10. Τις διατάξεις του άρθρου 120 του ν. 1892/1990 «Για τον εκσυγχρονισμό και την ανάπτυξη και άλλες διατάξεις».

11. Τις υπ' αρ. 160417/1180/08-07-1980 και 182447/3049/24-09-1980 διαταγές του Υπουργείου Γεωργίας.

12. Τις διατάξεις του ν. 998/1979 «περί προστασίας των Δασών κ.λπ.» και ειδικότερα των άρθρων 10 και 44 παρ. 3 και 4 όπως προστέθηκαν με το άρθρο 36 του ν. 3698/2008 (Α' 198).

13. Την υπ' αρ. 97870/2248/7-5-2009 εγκύκλιο δ/γής του ΥΑΑΤ σχετικά με την εφαρμογή του άρθρου 36 του ν. 3698/2008.

14. Τις διατάξεις του ν. 3208/2003 «Προστασία δασικών οικοσυστημάτων, κατάρτιση δασολογίου, ρύθμιση εμπραγμάτων δικαιωμάτων επί δασών και δασικών εν γένει εκτάσεων και άλλες διατάξεις» και ειδικότερα την παρ. 9 του άρθρου 21 αυτού.

15. Την υπ' αρ. 3647/19-10-2007 (Δ' 562) καθώς και την υπ' αρ. 2276/21-11-1988 (Δ' 846) αποφάσεις κηρύξεως αναδασωτέας έκτασης.

16. Την υπ' αρ. 216056/1746/13.10.2011 εγκύκλιο του ΥΠΕΚΑ.

17. Τις διατάξεις και την σχετική νομολογία περί ανάκλησης των διοικητικών πράξεων, καθώς και την υπ' αρ. 95099/5160/12-10-21 με ΑΔΑ: ΨΠΙΨ4653Π8-50Χ.

18. Την υπ' αρ. 4462/28.3.2017 (Α' 39) άρθρο δεύτερο παρ. 3.

19. Την υπό στοιχεία 15337/441/22-2-2017 ΥΠ.ΠΕ. και ΕΝ.

20. Την υπό στοιχεία ΥΠΕΝ/ΔΝΕΠ/83988/2740/ 25.8.2022 (Β' 4528) κοινή απόφαση του Υπουργού, Υφυπουργού και Γενικού Γραμματέα Δασών του Υπουργείου Περιβάλλοντος και Ενέργειας περί «Εξουσιοδότηση υπογραφής».

21. Την υπ' αρ. 177804/12-10-2016 θεώρηση δασικού χάρτη που αναρτήθηκε με την υπ' αρ. 7104/13-01-2017 (ΑΔΑ: 7ΞΡΖΟΡ1Φ-0ΥΥ) απόφαση Διευθυντή Δασών Ηλείας «Ανάρτηση δασικού χάρτη του συνόλου της Π.Ε. Ηλείας εκτός των πρό Καποδιστριακών ΟΤΑ: Πύργου και Λεχαινών και πρόσκληση για υποβολή αντιρρήσεων κατά του περιεχομένου του», όπως τροποποιήθηκε με την υπ' αρ. 27084/12-02-2021 (ΑΔΑ: ΨΛ0ΑΟΡ1Φ-ΕΑ8) απόφαση Διεύθυνση Δασών Ηλείας σύμφωνα με τις διατάξεις των άρθρων 48 και 50 του ν. 4685/2020, με κατηγορία κάλυψης ΑΑ/ΑΝ.

22. Την υπ' αρ. 81238/17-02-2023 πρόταση του Δασαρχείου Πύργου για μερική ανάκλησή της, για την έκταση συνολικού εμβαδού 764,54 τ.μ. στη θέση «Λάκκες» Τ.Κ. Μάγειρα, του Δήμου Αρχαίας Ολυμπίας, της Π.Ε. Ηλείας μετά από την υπ' αρ. 49802/01-02-2023 σχετική αίτηση της Αθανασίας Αγγελοπούλου κατοίκου Μάγειρα.

24. Την σύμφωνη γνώμη της Διεύθυνσης Δασών Ν. Ηλείας.

25. Το γεγονός ότι από την εκτέλεση της παρούσας δεν προκαλείται δαπάνη σε βάρος του κρατικού προϋπολογισμού, αποφασίζουμε:

Ανακαλούμε μερικώς λόγω νομικής αιτίας τις υπ' αρ. 3647/19-10-2007 (Δ' 562) και 2276/21-11-1988 (Δ' 846) αποφάσεις κήρυξης ως αναδασωτέας, έκτασης συνολικού εμβαδού 764,54 τ.μ. στη θέση «Λάκκες» Τ.Κ. Μάγειρα, του Δήμου Πύργου, της Π.Ε. Ηλείας.

Η εν λόγω έκταση που ανακαλούμε, δεν αποτελεί, ούτε αποτελεί δάσος η δασική έκταση διαχρονικά, κατά τα οριζόμενα στην παρ. 8 του άρθρου 34 του ν. 4280/2014 ούτε έχουν εκδοθεί τελεσίδικες πράξεις

και αποφάσεις με την διαδικασία του άρθρου 14 του ν. 998/1979 (Α' 289) που τις χαρακτηρίζουν μη δάση η μη δασικές εκτάσεις, όπως φαίνεται στο προσαρτημένο τοπογραφικό διάγραμμα κλίμακας 1:1000, το οποίο αποτελεί αναπόσπαστο μέρος.

Κατά τα λοιπά ισχύουν η 3647/19-10-2007 (Δ' 562) καθώς και η υπ' αρ. 2276/21-11-1988 (Δ' 846) αποφάσεις κήρυξης έκτασης ως αναδασωτέας.

Επιτρέπεται υποβολή κατ' αυτής αίτηση ακύρωσης στο Τριμελές Διοικητικό Εφετείο Πατρών μέσα σε προθεσμία (60) ημερών, που αρχίζει από την επομένη της δημοσίευσης η της κοινοποίησης. Από την εφαρμογή των κανονιστικών διατάξεων της απόφασης αυτής δεν προκαλείται δαπάνη σε βάρος του κρατικού προϋπολογισμού σύμφωνα με το άρθρο 90 του π.δ. 63/2005 «κωδικοποίηση της νομοθεσίας για την Κυβέρνηση και τα κυβερνητικά όργανα» (Α' 98).





ΕΛΛΗΝΙΚΗ ΔΗΜΟΚΡΑΤΙΑ  
 ΥΠΟΥΡΓΕΙΟ ΠΕΡΙΒΑΛΛΟΝΤΟΣ & ΕΝΕΡΓΕΙΑΣ  
 ΕΠΙΧΕΙΡΗΣΗ ΕΦΑΡΜΟΓΗΣ ΔΑΣΙΚΗΣ ΠΟΛΙΤΙΚΗΣ  
 ΠΕΛΟΠΟΝΝΗΣΟΥ-ΔΥΤΙΚΗΣ ΕΛΛΑΔΑΣ & ΙΟΝΙΟΥ  
 Δ/ΝΣΗ ΔΑΣΩΝ Π.Ε. ΗΛΕΙΑΣ  
 ΔΑΣΑΡΧΕΙΟ ΠΥΡΓΟΥ  
 ΧΑΡΤΗΣ ΠΡΟΣΑΝΑΤΟΛΙΣΜΟΥ

Θέση έκτασης:  
 ΚΛΙΜΑΚΑ 1:50000



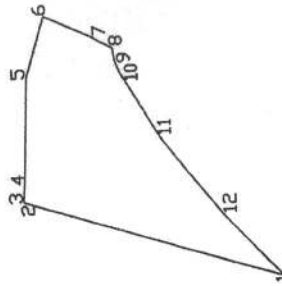
Ανήκει στην με αριθ. 12.0148/10-3-23 απόφαση.  
**ΤΟΠΟΓΡΑΦΙΚΟ ΔΙΑΓΡΑΜΜΑ**

Εκτάσεως εμβαδού 764,54 τ.μ. που βρίσκεται στη θέση «Λάικκες» Τ.Κ. Μάγεια, Δήμου Αρχ. Ολυμπίας, για την οποία προτείνεται η άρση αναδάσωσης καθώς αποτελεί τμήμα μεγαλύτερης έκτασης που κηρύχθηκε αναδασωτά με την υπ' αριθ. 2276/1988 απόφαση Νομάρχη Ηλείας (ΦΕΚ 846/Δ/1988) και την 3647/2007 απόφαση Γ.Γ.Π.Δ.Ε (ΦΕΚ 562/Δ/2007) λόγω πυρκαγιάς και αποσυντώνεται στο Δασικό χάρτη (ΔΑ-ΑΝ).  
 ΚΛΙΜΑΚΑ 1:1000



ΠΙΝΑΚΑΣ ΣΥΝ/ΝΩΝ ΚΟΡΥΦΩΝ		
Α/Α	X	Ψ
1	292350.17	4171158.76
2	292363.88	4171200.95
3	292363.88	4171200.95
4	292367.65	4171200.60
5	292384.21	4171199.69
6	292394.39	4171196.47
7	292390.86	4171189.06
8	292388.69	4171185.30
9	292386.60	4171185.00
10	292384.83	4171184.39
11	292373.44	4171177.91
12	292360.66	4171168.09
1	292350.17	4171158.76

**ΕΘΝΙΚΟ ΤΥΠΟΓΡΑΦΕΙΟ**  
 Για τεχνικούς λόγους στο σχεδιάγραμμα,  
 από το ηλεκτρονικό αρχείο, έγινε  
 σμίκρυνση κατά ποσοστό **85%**



Θ.ΕΩΡΗΘΗΚΕ

Πάτρα .....  
 Ο Επιθεωρητής Εφαρμογής  
 Δασικής Πολιτικής(Π.Δ.Ε&Ι)

**NIKITAS MAZIS**  
 10.03.2023 11:58

Πύργος / 2 / 2023  
 Ο Δασάρχης Πύργου.

**PANAGIOTIS LATTAS**  
 17.02.2023 13:28

Δρ. Παναγιώτης Λάττας  
 Δασολόγος με βαθμό Α'

Η Συγτάκτρια

*[Signature]*  
 • Μαρία Μητροποδίου  
 Δασολόγος

Η απόφαση αυτή να δημοσιευθεί στην Εφημερίδα Κυβερνήσεως.

Πάτρα, 10 Μαρτίου 2023

Με εντολή Γενικού Γραμματέα Δασών  
Ο Προϊστάμενος της Επιθεώρησης Εφαρμογής Δασικής Πολιτικής  
Πελοποννήσου, Δυτικής Ελλάδας και Ιονίου  
ΝΙΚΗΤΑΣ ΜΑΖΗΣ