



ΕΦΗΜΕΡΙΔΑ ΤΗΣ ΚΥΒΕΡΝΗΣΕΩΣ ΤΗΣ ΕΛΛΗΝΙΚΗΣ ΔΗΜΟΚΡΑΤΙΑΣ

31 Μαρτίου 2023

ΤΕΥΧΟΣ ΤΕΤΑΡΤΟ

Αρ. Φύλλου 234

ΠΕΡΙΕΧΟΜΕΝΑ

ΑΠΟΦΑΣΕΙΣ

- 1 Μερική ανάκληση λόγω της υπ' αρ. 3647/19-10-2007 (Δ' 562) απόφασης κήρυξης ως αναδασωτέας έκτασης εμβαδού 4.398,19 τ.μ. στην θέση «Μπούτιζες» της Τ.Κ. Πέρσαινας, του Δήμου Αρχαίας Ολυμπίας, της Π.Ε. Ηλείας λόγω νομικής αιτίας.
- 2 Μερική άρση της υπ' αρ. 3649/19-10-2007 (Δ' 562) απόφασης κήρυξης ως αναδασωτέας, στην θέση «ΣΑΒΒΑ Η ΚΑΤΣΑΒΟΥ», Τ.Κ. Λεπρέου του Δήμου Ζαχάρως, Π.Ε. Ηλείας, για έκταση 4.068,59 τ.μ. η οποία μετά την 611 απόφαση της 1ης Ε.Π.Ε.Α. (ΑΔΑ: Ψ9130Ρ1Φ-7ΘΨ) χαρακτηρίστηκε ως ΑΑ/ΑΝ.
- 3 Κήρυξη ως αναδασωτέου, δημόσιου δάσους, συνολικού εμβαδού 2.106,69 τ.μ. στην θέση «Κάλμη ή Γυφτοράχη» της Τ.Κ. Νεραΐδας του Δήμου Αρχαίας Ολυμπίας της Π.Ε. Ηλείας, λόγω πυρκαγιάς.

ΑΠΟΦΑΣΕΙΣ

Αριθμ. 132638 (1)

Μερική ανάκληση λόγω της υπ' αρ. 3647/19-10-2007 (Δ' 562) απόφασης κήρυξης ως αναδασωτέας έκτασης εμβαδού 4.398,19 τ.μ. στην θέση «Μπούτιζες» της Τ.Κ. Πέρσαινας, του Δήμου Αρχαίας Ολυμπίας, της Π.Ε. Ηλείας λόγω νομικής αιτίας.

Ο ΓΕΝΙΚΟΣ ΓΡΑΜΜΑΤΕΑΣ ΔΑΣΩΝ ΤΟΥ
ΥΠΟΥΡΓΕΙΟΥ ΠΕΡΙΒΑΛΛΟΝΤΟΣ ΚΑΙ ΕΝΕΡΓΕΙΑΣ

Έχοντας υπόψη:

1. Τις παρ. 1 του άρθρου 24 και την παρ. 3 του άρθρου 117 του Συντάγματος της Ελλάδας.
2. Τον ν. 3200/1955 «Περί διοικητικής αποκέντρωσης όπως αυτές τροποποιήθηκαν μεταγενέστερα».
3. Την παρ. 2 του άρθρου 2 του ν. 4824/2021 (Α' 156) με το οποίο κυρώθηκε η από 13-08-2021 Πράξη Νομο-

θετικού Περιεχομένου «Έκτακτα μέτρα για την αποτελεσματική προστασία και την ταχεία αποκατάσταση του φυσικού περιβάλλοντος, την άμεση στήριξη των πληγέντων από τις πυρκαγιές Ιουλίου/Αυγούστου 2021 και συναφείς διατάξεις» (Α' 143).

4. Τα άρθρα 47 έως 55 του ν. 4915/2022 (Α' 63).

5. Το π.δ. 6/2022 «Σύσταση και μετονομασία Γενικών Γραμματειών, σύσταση Ειδικής Γραμματείας, μεταφορά υπηρεσιών και αρμοδιοτήτων» (Β' 17).

6. Το π.δ. 29/2022 (Α' 77) Τροποποίηση του π.δ. 132/2017 «Οργανισμός Υπουργείου Περιβάλλοντος και Ενέργειας» (Α' 160).

7. Την υπό στοιχεία ΥΠΕΝ/ΔΔΥ/50878/3749/20-05-2022 (ΨΓΒΩ4653Π8-ΩΧ6) εγκύκλιο του ΥΠΕΝ.

8. Την υπό στοιχεία ΥΠΕΝ/ΔΔΥ/48478/3594/16-05-2022 (Β' 2415) κοινή υπουργική απόφαση «Καθορισμός των διοικητικών λεπτομερειών μεταφοράς των δασικών υπηρεσιών, του αντίστοιχου προσωπικού και λοιπών θεμάτων της παρ. 5 άρθρου τρίτου της από 13-08-2021 Πράξης Νομοθετικού Περιεχομένου (Α' 143), η οποία κυρώθηκε με το άρθρο 2 του ν. 4824/2021 (Α' 156)».

9. Την παρ. 1 του άρθρου 37, το άρθρο 38, και τις παρ. 1 και 3 του άρθρου 41 του ν. 998/1979 «Περί προστασίας δασών και δασικών εν γένει εκτάσεων», όπως αντικαταστάθηκαν από τις διατάξεις της παρ. 1 του άρθρου 35 του ν. 4280/2014 και όπως τροποποιήθηκαν και προστέθηκαν με την παρ. 4, άρθρο 52 του ν. 4280/2014 και το άρθρο 32 του ν. 4342/2015 (Α' 143).

10. Το άρθρο 120 του ν. 1892/1990 «Για τον εκσυγχρονισμό και την ανάπτυξη και άλλες διατάξεις».

11. Τις υπ' αρ. 160417/1180/08-07-1980 και 182447/3049/24-09-1980 διαταγές του Υπουργείου Γεωργίας.

12. Τον ν. 998/1979 «περί προστασίας των Δασών κ.λπ.» και ειδικότερα των άρθρων 10 και 44 παρ. 3 και 4 όπως προστέθηκαν με το άρθρο 36 του ν. 3698/2008 (Α' 198).

13. Το άρθρο 74 του ν. 4986/2022.

14. Την υπ' αρ. 22536/11-02-2022 (ΑΔΑ: Ψ00ΕΟΡ1Φ-Δ3Χ) απόφαση αναμόρφωσης του δασικού χάρτη Π.Ε. Ηλείας.

15. Την υπ' αρ. 3647/19-10-2007 (Δ' 562) απόφαση κήρυξης έκτασης ως αναδασωτέας.

16. Την υπ' αρ. 216056/1746/13-10-2011 εγκύκλιο του ΥΠΕΚΑ.

17. Τις διατάξεις και την σχετική νομολογία περί ανάκλησης των διοικητικών πράξεων, καθώς και την υπ' αρ. 95099/5160/12-10-2021 με ΑΔΑ: ΨΠΨ4653Π8-50Χ..

18. Την παρ. 3 του άρθρου δεύτερου του ν. 4462/2017 (Α' 39).

19. Την υπ' αρ. 15337/441/22-02-2017 ΥΠ.ΠΕ. και ΕΝ.

20. Την υπ' αρ. 177804/12-10-2016 θεώρηση δασικού χάρτη που αναρτήθηκε με την υπ' αρ. 7104/13-01-2017 (ΑΔΑ: 7ΞΡΖΟΡ1Φ-0ΥΥ) απόφαση Διευθυντή Δασών Ηλείας «Ανάρτηση δασικού χάρτη του συνόλου της Π.Ε. Ηλείας εκτός των προ Καποδιστριακών ΟΤΑ: Πύργου και Λεχαινών και πρόσκληση για υποβολή αντιρρήσεων κατά του περιεχομένου του», όπως τροποποιήθηκε με την υπ' αρ. 27084/12-02-2021 (ΑΔΑ: ΨΛ0ΑΟΡ1Φ-ΕΑ8) απόφαση Διεύθυνση Δασών Ηλείας σύμφωνα με τις διατάξεις των άρθρων 48 και 50 του ν. 4685/2020, με κατηγορία κάλυψης (ΔΑ4/ΑΝ).

21. Την υπ' αρ. 83988/2740/25-08-2022 (Β' 4528) με θέμα: Εξουσιοδότηση υπογραφής «Με εντολή Υπουργού» του Υπουργού Περιβάλλοντος και Ενέργειας, «Με εντολή Υφυπουργού» του Υφυπουργού Περιβάλλοντος και Ενέργειας και «Με εντολή Γενικού Γραμματέα Δασών» του Γενικού Γραμματέα Δασών του Υπουργείου Περιβάλλοντος και Ενέργειας, κατά λόγο αρμοδιότητας, στον Προϊστάμενο της Γενικής Διεύθυνσης Δασών και Δασικού Περιβάλλοντος της Γενικής Γραμματείας Δασών του Υ.Π.ΕΝ., στους Προϊστάμενους των Επιθεωρήσεων Εφαρμογής Δασικής Πολιτικής και στους Προϊστάμενους των Διευθύνσεων, Δασαρχείων και Τμημάτων που υπάγονται σε αυτές.

22. Την υπ' αρ. 105138/03-03-2023 πρόταση του Δασαρχείου Πύργου, για μερική ανάκλησή της υπ' αρ. 3647/19-10-2007 (Δ' 562) απόφαση κήρυξης ως αναδασωτέας για έκταση εμβαδού 4.398,19 τ.μ., για νομική αιτία (πλάνη περί τα πραγματικά γεγονότα).

23. Την σύμφωνη γνώμη της Διεύθυνσης Δασών Ν. Ηλείας.

24. Το γεγονός ότι από την εκτέλεση της παρούσας δεν προκαλείται δαπάνη σε βάρος του κρατικού προϋπολογισμού, αποφασίζουμε:

Ανακαλούμε μερικώς για έκταση εμβαδού 4.398,19 τ.μ. την υπ' αρ. 3647/19-10-2007 (Δ' 562) απόφαση κήρυξης αναδασωτέας λόγω καταστροφής της από πυρκαγιά, καθότι σύμφωνα με τα ανωτέρω η εν λόγω έκταση είχε αγροτική μορφή το έτος της πυρκαγιάς και ως εκ τούτου έχει απωλέσει την αιτιολογική της βάση και έχει εκδοθεί κατά πλάνη περί τα πραγματικά και νομικά δεδομένα.

Η εν λόγω έκταση βρίσκεται στη θέση «Μπούτιζες» της Τ.Κ. Πέρσαινας του Δήμου Αρχαίας Ολυμπίας και απεικονίζεται στο προσαρτημένο τοπογραφικό διάγραμμα κλίμακας 1:1500 το οποίο αποτελεί αναπόσπαστο μέρος της παρούσης.

Κατά τα λοιπά ισχύει η 3647/19-10-2007 (Δ' 562) απόφαση κήρυξης αναδασωτέας έκτασης όπως αυτή έχει κατά καιρούς τροποποιηθεί.

Επιτρέπεται υποβολή κατ' αυτής αίτηση ακύρωσης στο Τριμελές Διοικητικό Εφετείο Πατρών μέσα σε προθεσμία (60) ημερών, που αρχίζει από την επομένη της δημοσίευσης ή της κοινοποίησης.

Από την εφαρμογή των κανονιστικών διατάξεων της απόφασης αυτής δεν προκαλείται δαπάνη σε βάρος του κρατικού προϋπολογισμού σύμφωνα με το άρθρο 90 του π.δ. 63/2005 «κωδικοποίηση της νομοθεσίας για την Κυβέρνηση και τα Κυβερνητικά όργανα» (Α' 98).



ΕΛΛΗΝΙΚΗ ΔΗΜΟΚΡΑΤΙΑ
 ΥΠΟΥΡΓΕΙΟ ΠΕΡΙΒΑΛΛΟΝΤΟΣ & ΕΝΕΡΓΕΙΑΣ
 ΕΠΙΘΕΩΡΗΣΗ ΕΦΑΡΜΟΓΗΣ ΔΑΣΙΚΗΣ ΠΟΛΙΤΙΚΗΣ
 ΠΕΛΟΠΟΝΝΗΣΟΥ-ΔΥΤΙΚΗΣ ΕΛΛΑΔΑΣ& ΙΟΝΙΟΥ
 Δ/ΝΣΗ ΔΑΣΩΝ Π.Ε. ΗΛΕΙΑΣ
 ΔΑΣΑΡΧΕΙΟ ΠΥΡΓΟΥ
 ΧΑΡΤΗΣ ΠΡΟΣΑΝΑΤΟΛΙΣΜΟΥ

Θέση έκτασης:-----
 ΚΛΙΜΑΚΑ 1:50000



Ανήκει στην με αριθ. **132638/10-3-23** απόφαση.

ΤΟΠΟΓΡΑΦΙΚΟ ΔΙΑΓΡΑΜΜΑ

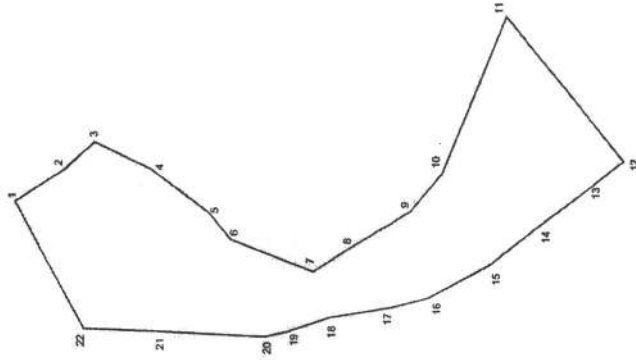
Εκτάσεως εμβαδού **4.398,19** τ.μ. που βρίσκεται στη θέση «Μπούτιζες» Τ.Κ. Πέρσαινας, Δήμου Αρχ. Ολυμπίας, για την οποία προτείνεται η άρση αναδάσωσης καθότι αποτελεί τμήμα μεγαλύτερης έκτασης που κτηρύθηκε αναδασώσα την **3647/2007 απόφαση Γ.Γ.Π.Δ.Ε (ΦΕΚ 562/Δ/2007)** λόγω πυρκαγιάς και αποτυπώνεται στο Δασικό χάρτη (ΔΔ-ΑΝ).

ΚΛΙΜΑΚΑ 1:1500



Εμβαδόν : 4.398,19 τ.μ.

ΠΙΝΑΚΑΣ ΣΥΝ/ΝΩΝ ΚΟΡΥΦΩΝ		
A/A	X	ψ
1	296194.47	4180609.51
2	296202.54	4180597.29
3	296209.61	4180589.68
4	296202.85	4180575.38
5	296192.26	4180560.66
6	296185.80	4180554.98
7	296178.05	4180533.81
8	296183.47	4180525.54
9	296193.29	4180509.27
10	296202.85	4180501.27
11	296242.35	4180485.67
12	296206.35	4180456.21
13	296200.00	4180464.15
14	296189.62	4180477.59
15	296180.31	4180489.23
16	296171.92	4180504.29
17	296169.54	4180512.95
18	296166.63	4180529.52
19	296162.95	4180540.14
20	296161.58	4180546.17
21	296162.53	4180572.73
22	296162.93	4180591.61
1	296194.47	4180609.51



ΕΘΝΙΚΟ ΤΥΠΟΓΡΑΦΕΙΟ
 Για τεχνικούς λόγους στο σχεδιάγραμμα, από το ηλεκτρονικό αρχείο, έγινε σμίκρυνση κατά ποσοστό **83%**

ΝΙΚΙΤΑΣ ΜΑΖΙΣ
 10.03.2023 12:15

ΘΕΩΡΗΘΗΚΕ
 Πάτρα
 Ο Επιθεωρητής Εφαρμογής
 Δασικής Πολιτικής(Π.Δ.Ε&Ι)

Πύργος, / 3 / 2023
 Ο Δασάρχης Πύργου.

Δρ. Παναγιώτης Λάττας
 Δασολόγος με ββαθμό Α'

Η Σφραγίδα
 Μαρία Μητρόπουλου
 Δασοπόνος

Η απόφαση αυτή να δημοσιευθεί στην Εφημερίδα της Κυβερνήσεως

Πάτρα, 9 Μαρτίου 2023

Με εντολή Γενικού Γραμματέα Δασών
Ο Προϊστάμενος Επιθεώρησης
Εφαρμογής Δασικής Πολιτικής
Πελοποννήσου, Δυτικής Ελλάδας και Ιονίου
ΝΙΚΗΤΑΣ ΜΑΖΗΣ

Αριθμ. 132624 (2)

Μερική άρση της υπ' αρ. 3649/19-10-2007 (Δ' 562) απόφασης κήρυξης ως αναδασωτέας, στην θέση «ΣΑΒΒΑ Η ΚΑΤΣΑΒΟΥ», Τ.Κ. Λεπρέου του Δήμου Ζαχάρως, Π.Ε. Ηλείας, για έκταση 4.068,59 τ.μ. η οποία μετά την 611 απόφαση της 1ης Ε.Π.Ε.Α. (ΑΔΑ: Ψ913ΟΡ1Φ-7ΘΨ) χαρακτηρίστηκε ως ΑΑ/ΑΝ.

Ο ΓΕΝΙΚΟΣ ΓΡΑΜΜΑΤΕΑΣ ΔΑΣΩΝ ΤΟΥ
ΥΠΟΥΡΓΕΙΟΥ ΠΕΡΙΒΑΛΛΟΝΤΟΣ ΚΑΙ ΕΝΕΡΓΕΙΑΣ

Έχοντας υπόψη:

1) Τις διατάξεις

α. του άρθρου 117, παρ 3 και το άρθρο 24, παρ. 1 του Συντάγματος της χώρας,

β. του ν. 998/1971 «Περί προστασίας των δασών και των δασικών εν γένει εκτάσεων της Χώρας» όπως ισχύει σήμερα σύμφωνα με τον ν. 4280/2014 (Δ' 159) και ειδικότερα τη διάταξη της παρ. 4 του άρθρου 44 του ν. 998/1979 όπως αυτή προστέθηκε με το άρθρο 36 του ν. 3698/2008 και αντικαταστάθηκε με την παρ. 3 του άρθρου 35 του ν. 4280/2014,

γ. του π.δ. 32/2016 (Α' 46) περί ορισμού επιστημονικών κριτηρίων για την υπαγωγή εκτάσεων στις περ. 1, 2 και 5 του άρθρου 3 του ν. 998/1979,

δ. του ν. 3208/2003,

ε. του άρθρου 153 του ν. 4389/2016, όπως τροποποιήσε την παρ. 2 του άρθρου 13 του ν. 3889/2010,

στ. του άρθρου δεύτερου του ν. 4462/2017 (Α' 39), παρ. 3 περί τροποποιήσεων και προσθηκών στον ν. 3889/2010, σύμφωνα με την οποία καθίσταται υποχρεωτική η εφαρμογή των προβλεπόμενων στο άρθρο 44, παρ. 4 του ν. 998/1979.

2) Τις διατάξεις:

α. του ν. 4622/2019 «Επιτελικό κράτος: οργάνωση, λειτουργία και διαφάνεια της Κυβέρνησης, των Κυβερνητικών οργάνων και της κεντρικής δημόσιας διοίκησης» (Α' 133), της παρ. 3 του άρθρου 117 και της παρ. 1 του άρθρου 24 του Συντάγματος της χώρας,

β. του άρθρου 2 του ν. 4824/2021 (Α' 156) με το οποίο κυρώθηκε η από 13.8.2021 Π.Ν.Π.,

γ. των άρθρων 47 έως 55 του ν. 4915/2022 (Α' 63),

δ. το π.δ. 29/2022 περί τροποποίησης του π.δ. 32/2017 «Οργανισμός Υπουργείου Περιβάλλοντος και Ενέργειας (ΥΠΕΝ)» (Α' 77/2022).

3) Τις διατάξεις του ν. 3861/2010 «Ενίσχυση της διαφάνειας με την υποχρεωτική ανάρτηση νόμων και πράξεων των κυβερνητικών και αυτοδιοικητικών οργάνων στο διαδίκτυο «Πρόγραμμα Διαύγεια» και άλλες διατάξεις (Α' 112).

4) Την υπό στοιχεία ΥΠΕΝ/ΔΔΥ/48478/3594/16.5.2022 κοινή υπουργική απόφαση (Β' 241) δυνάμει της οποίας ορίστηκε ο καθορισμός των διοικητικών λεπτομερειών μεταφορικών των δασικών υπηρεσιών, του αντίστοιχου προσωπικού και λοιπών θεμάτων της παρ. 5 του άρθρου τρίτου της από 13.8.2021 Π.Ν.Π η οποία κυρώθηκε με το άρθρο 2 του ν. 4824/2021 (Α' 156).

5) Την υπό στοιχεία ΥΠΕΝ/ΔΝΕΠ/83988/2740/25-08-2022 (Β' 4528) απόφαση με θέμα «Εξουσιοδότηση υπογραφής».

6) Το υπό στοιχεία Γ39682/28.4.2015 έγγραφο του Εθνικού Τυπογραφείου για «Υποχρεωτική αποστολή εγγράφων για δημοσίευση στο Φύλλο της Κυβερνήσεως με χρήση τεχνολογιών πληροφορικής και επικοινωνιών και προηγούμενης ηλεκτρονικής υπογραφής».

7) Την υπ' αρ. 7104/13.1.2017 απόφαση Διευθυντή Δασών Π.Ε. Ηλείας «Ανάρτηση Δασικού Χάρτη του συνόλου της Π.Ε. Ηλείας εκτός από τους προ καποδιστριακού Ο.Τ.Α Πύργου και Λεχαινών».

8) Την υπ' αρ. 158577/1580/04.7.2017 εγκύκλιο του ΥΠΕΝ περί εφαρμογής των δ/ξεων του ν. 4462/2017.

9) Τις υπ' αρ. 153373/441/22.02.2017 (ΑΔΑ: 61ΤΗ4653 Π8-Ω7Θ) και 95099/5160/12.10.2021 (ΑΔΑ: ΨΠΠ653Π8-50Χ) εγκύκλιες διαταγές ΥΠΕΝ.

10) Τις διατάξεις και τη σχετική νομολογία περί ανάκλησης των διοικητικών πράξεων.

11) Την υπ' αρ. 3649/19-10-2007 (Δ' 562) απόφασης κήρυξη ως αναδασωτέας έκτασης λόγω καταστροφής της από πυρκαγιά.

12) Το γεγονός ότι κατ' εφαρμογή των ως άνω (1ε, 7 και 8 σχετικών) η ολοκλήρωση της διαδικασίας της παρ. 4 του άρθρου 44 του ν. 998/1979, για ανάκληση και μερική ανάκληση των παραπάνω αποφάσεων κήρυξης (σχ. 11) πριν την ολική κύρωση του δασικού χάρτη, αποτελεί υποχρέωση του Συντονιστή της οικείας Αποκεντρωμένης Διοίκησης.

13) Την υπ' αρ. 459839/8-12-22 εισήγηση - πρόταση του Δασαρχείου Ολυμπίας για μερική ανάκληση της υπ' αρ. 3649/19-10-2007 (Δ' 562) απόφασης κήρυξης ως αναδασωτέας, στην θέση ΣΑΒΒΑ Η ΚΑΤΣΑΒΟΥ», Τ.Κ. Λεπρέου του Δήμου Ζαχάρως, Π.Ε. Ηλείας, για έκταση 4.068,59 τ.μ. η οποία μετά την 611 απόφαση της 1ης Ε.Π.Ε.Α (ΑΔΑ: Ψ913ΟΡ1Φ-7ΘΨ) χαρακτηρίστηκε ως ΑΑ/ΑΝ, καθώς στοιχειοθετήθηκε πλάνη περί τα πραγματικά και νομικά δεδομένα. Η έκταση για την οποία προτείνεται η μερική ανάκληση, απεικονίζεται στο επισυναπτόμενο τοπογραφικό κλίμακας 1:1500 θεωρημένο από τον Δασάρχη Ολυμπίας. Η εν λόγω έκταση αποτελούσε γεωργική εκτάση η οποία συμπεριλήφθηκε, από πλάνη ως προς την μορφή της, εντός του περιγράμματος της κήρυξης αναδασωτέας και ως εκ του στερείται νομικής βάσης, αποφασίζουμε:

Την μερική ανάκληση της υπ' αρ. 3649/19-10-2007 (Δ' 562) απόφασης κήρυξης ως αναδασωτέας, στην θέση «ΣΑΒΒΑ Η ΚΑΤΣΑΒΟΥ», Τ.Κ. Λεπρέου του Δήμου Ζαχάρως,

Π.Ε. Ηλείας για έκταση 4.068,59 τ.μ. η οποία μετά την 611 απόφαση της 1ης Ε.Π.Ε.Α (ΑΔΑ: Ψ913ΟΡ1Φ-7ΘΨ) χαρακτηρίστηκε ως ΑΑ/ΑΝ.

Η εν λόγω έκταση αποτελούσε γεωργική έκταση η οποία συμπεριλήφθηκε, από πλάνη ως προς την μορφή της, ως εκδοθείσα κατά πλάνη περί τα πραγματικά και νομικά δεδομένα και απώλεσε την αιτιολογική της βάση.

Κατά της εν λόγω πράξης επιτρέπεται η υποβολή αίτηση ακύρωσης στο Τριμελές Διοικητικό Εφετείο Πατρών, μέσα σε Προθεσμία (60) ημερών, που αρχίζει από την επομένη της δημοσίευσης και κοινοποίησης. Με την παρούσα απόφαση δεν προκαλείται δημοσιονομική δαπάνη σε βάρος του κρατικού προϋπολογισμού (σχ. άρθρο 90, π.δ. 63/2005) (Α' 98).



ΕΛΛΗΝΙΚΗ ΔΗΜΟΚΡΑΤΙΑ
 ΥΠΟΥΡΓΕΙΟ ΠΕΡΙΒΑΛΛΟΝΤΟΣ & ΕΝΕΡΓΕΙΑΣ
 ΕΠΙΘΕΩΡΗΣΗ ΕΦΑΡΜΟΓΗΣ ΔΑΣΙΚΗΣ ΠΟΛΙΤΙΚΗΣ
 ΠΕΛ/ΝΗΣΟΥ, ΔΥΤ. ΕΛΛΑΔΟΣ & ΙΟΝΙΟΥ
 Δ/ΝΣΗ ΣΥΝΤΟΝΙΣΜΟΥ & ΕΠΙΘ/ΣΗΣ ΔΑΣΩΝ
 Δ/ΝΣΗ ΔΑΣΩΝ ΗΛΕΙΑΣ
 ΔΑΣΑΡΧΕΙΟ ΟΛΥΜΠΙΑΣ

Προσαρτάται στην με αριθ. **132624/10-3-23** απόφαση

ΤΟΠΟΓΡΑΦΙΚΟ ΔΙΑΓΡΑΜΜΑ

Μερικής ανάκλησης της υπ' αριθμ. 3649/19-10-2007 αποφάσεως κήρυξης ως αναδασωτέας έκτασης του Γενικού Γραμματέα Περιφέρειας Δυτικής Ελλάδας (ΦΕΚ 562/Δ/02-11-2007) στην θέση "Σάββα ή Κατσαβού" περιοχής Τ.Κ. Λεπρέου, του Δήμου Ζαχάρως, Π.Ε. Ηλείας.

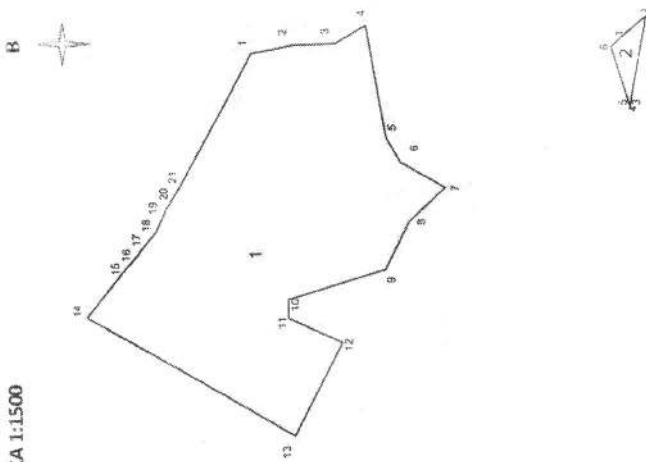
Εμβαδό Τμημάτων(1+2) = 4.068,59 Τ.Μ

ΚΛΙΜΑΚΑ 1:1500

ΧΑΡΤΗΣ ΠΡΟΣΑΝΑΤΟΛΙΣΜΟΥ
 Μερικής ανάκλησης της υπ' αριθμ.
 3649/19-10-2007 Απόφασης Γ.Γ. Π.Δ.Ε.
 ΚΛΙΜΑΚΑ 1:50.000



ΕΘΝΙΚΟ ΤΥΠΟΓΡΑΦΕΙΟ
 Για τεχνικούς λόγους στο σχεδιάγραμμα,
 από το ηλεκτρονικό αρχείο, έγινε
 σμίκρυνση κατά ποσοστό **92%**



ΤΜΗΜΑ 1		
Α/Α	X	Ψ
1	296139,467	4145008,795
2	296141,289	4144998,583
3	296141,619	4144988,365
4	296145,907	4144981,113
5	296119,398	4144976,321
6	296113,576	4144972,996
7	296107,483	4144962,329
8	296099,383	4144971,127
9	296088,148	4144976,767
10	296081,072	4145001,339
11	296076,847	4145000,339
12	296071,027	4144987,248
13	296049,024	4144998,832
14	296077,111	4145048,075
15	296088,526	4145038,720
16	296091,707	4145035,955
17	296092,504	4145035,461
18	296097,107	4145031,688
19	296102,793	4145029,077
20	296104,410	4145028,073
21	296107,454	4145026,219

ΤΜΗΜΑ 2		
Α/Α	X	Ψ
1	296143,400	4144919,959
2	296147,630	4144914,996
3	296127,201	4144918,744
4	296126,563	4144918,793
5	296127,049	4144918,894
6	296140,555	4144923,158

Κρέστενα 0 7-03-2023

ΘΕΩΡΗΘΗΚΕ

Ο Συντάκτης
 ANDREAS ROTHILIAS
 07.03.2023 10:07
 Ανδρέας Μπιτίλιας
 Δασολόγος

Ο Δασάρχης Ολυμπίας
 DIMITRIOS KONSTANTINOPOULOS
 07.03.2023 10:11
 Δημήτριος Κωνσταντόπουλος
 Δασολόγος με Α' Βαθμό

Πάτρα - 2023
 Ο Ε.Ε.Δ.Π.-Π.Δ.Ε.&Ι
 ΝΙΚΙΤΑΣ ΜΑΖΙΣ
 10.03.2023 11:23

Η απόφαση αυτή να δημοσιευθεί στην Εφημερίδα της Κυβερνήσεως.

Πάτρα, 10 Μαρτίου 2023

Με εντολή Γενικού Γραμματέα Δασών
Ο Προϊστάμενος της Επιθεώρησης
Εφαρμογής Δασικής Πολιτικής
Πελοποννήσου, Δυτικής Ελλάδας και Ιονίου
ΝΙΚΗΤΑΣ ΜΑΖΗΣ

Αριθμ. 132629 (3)

Κήρυξη ως αναδασωτέου, δημόσιου δάσους, συνολικού εμβαδού 2.106,69 τ.μ. στην θέση «Κάλμη ή Γυφτοράχη» της Τ.Κ. Νεραΐδας του Δήμου Αρχαίας Ολυμπίας της Π.Ε. Ηλείας, λόγω πυρκαγιάς.

Ο ΓΕΝΙΚΟΣ ΓΡΑΜΜΑΤΕΑΣ ΔΑΣΩΝ ΤΟΥ
ΥΠΟΥΡΓΕΙΟΥ ΠΕΡΙΒΑΛΛΟΝΤΟΣ ΚΑΙ ΕΝΕΡΓΕΙΑΣ

Έχοντας υπόψη:

1. Τις παρ. 1 του άρθρου 24 και την παρ. 3 του άρθρου 117 του Συντάγματος της Ελλάδας.
2. Τον ν. 3200/1955 «Περί διοικητικής αποκέντρωσης όπως αυτές τροποποιήθηκαν μεταγενέστερα».
3. Την παρ. 2 του άρθρου 2 του ν. 4824/2021 (Α' 156) με το οποίο κυρώθηκε η από 13-08-2021 Πράξη Νομοθετικού Περιεχομένου «Εκτακτα μέτρα για την αποτελεσματική προστασία και την ταχεία αποκατάσταση του φυσικού περιβάλλοντος, την άμεση στήριξη των πληγέντων από τις πυρκαγιές Ιουλίου/Αυγούστου 2021 και συναφείς διατάξεις» (Α' 143).
4. Τα άρθρα 47 έως 55 του ν. 4915/2022 (Α' 63).
5. Το π.δ. 6/2022 «Σύσταση και μετονομασία Γενικών Γραμματειών, σύσταση Ειδικής Γραμματείας, μεταφορά υπηρεσιών και αρμοδιοτήτων» (Β' 17).
6. Το π.δ. 29/2022 (Α' 77) Τροποποίηση του π.δ. 132/2017 «Οργανισμός Υπουργείου Περιβάλλοντος και Ενέργειας» (Α' 160).
7. Την υπό στοιχεία ΥΠΕΝ/ΔΔΥ/50878/3749/20-05-2022 (ΨΓΒΩ4653Π8-ΩΧ6) εγκύκλιο του ΥΠΕΝ.
8. Την υπό στοιχεία ΥΠΕΝ/ΔΔΥ/48478/3594/16-05-2022 (Β' 2415) κοινή υπουργική απόφαση «Καθορισμός των διοικητικών λεπτομερειών μεταφοράς των δασικών υπηρεσιών, του αντίστοιχου προσωπικού και λοιπών θεμάτων της παρ. 5 άρθρου τρίτου της από 13-08-2021 Πράξης Νομοθετικού Περιεχομένου (Α' 143), η οποία κυρώθηκε με το άρθρο 2 του ν. 4824/2021 (Α' 156)».
9. Τις παρ. 1 των άρθρων 37, 38 και παρ. 1 και 3 του άρθρου 41 του ν. 998/1979 «Περί προστασίας δασών και δασικών εν γένει εκτάσεων», όπως αντικαταστάθηκαν από τις διατάξεις της παρ. 1 του άρθρου 35 του ν. 4280/2014 και όπως τροποποιήθηκαν και προστέθηκαν με την παρ. 4 του άρθρου 52 του ν. 4280/2014 και το άρθρο 32 του ν. 4342/2015 (Α' 143).

10. Το άρθρο 120 του ν. 1892/1990 «Για τον εκσυγχρονισμό και την ανάπτυξη και άλλες διατάξεις».

11. Το υπό στοιχεία Γ39682/28-04-2015 έγγραφο του Εθνικού Τυπογραφείου για «Υποχρεωτική (από 01-07-2015) αποστολή εγγράφων για δημοσίευση στο Φύλλο της Εφημερίδας της Κυβερνήσεως με χρήση τεχνολογιών πληροφορικής και επικοινωνιών και προηγμένης ηλεκτρονικής υπογραφής».

12. Την υπ' αρ. 177804/12-10-2016 θεώρηση δασικού χάρτη που αναρτήθηκε με την υπ' αρ. 7104/13-01-2017 (ΑΔΑ: 7ΞΡΖΟΡ1Φ-0ΥΥ) απόφαση Διευθυντή Δασών Ηλείας «Ανάρτηση δασικού χάρτη του συνόλου της Π.Ε. Ηλείας εκτός των προ Καποδιστριακών ΟΤΑ: Πύργου και Λεχαινών και πρόσκληση για υποβολή αντιρρήσεων κατά του περιεχομένου του», όπως τροποποιήθηκε με την υπ' αρ. 27084/12-02-2021 (ΑΔΑ: ΨΛ0ΑΟΡ1Φ-ΕΑ8) απόφαση Διεύθυνση Δασών Ηλείας σύμφωνα με τις διατάξεις των άρθρων 48 και 50 του ν. 4685/2020, με κατηγορία κάλυψης ΑΑ/ΑΝ.

13. Την υπό στοιχεία ΥΠΕΝ/ΔΝΕΠ/83988/2740/25-08-2022 (Β' 4528) απόφαση Υπουργού, Υφυπουργού Περιβάλλοντος και Ενέργειας.

14. Την υπ' αρ. 53601/02-02-2023 πρόταση του Δασαρχείου Πύργου που αναφέρεται στο θέμα: Κήρυξη ως αναδασωτέα, δημόσιου δάσους, συνολικού εμβαδού 2.106,69 τ.μ.. στην θέση «Κάλμη ή Γυφτοράχη» της Τ.Κ. Νεραΐδας του Δήμου Αρχαίας Ολυμπίας της Π.Ε. Ηλείας, λόγω πυρκαγιάς. Η πυρκαγιά εκδηλώθηκε την 9η Ιανουαρίου 2023 και διαπιστώθηκε την 18η Ιανουαρίου 2023 κατόπιν πρότασης Δασαρχείου Πύργου και ως εκ τούτου επιβάλλεται η εκ νέου δάσωσή της, αποφασίζουμε:

Κηρύσσουμε ως αναδασωτέο δημόσιο δάσος, συνολικού εμβαδού 2.106,69 τ.μ. στην θέση «Κάλμη ή Γυφτοράχη» της Τ.Κ. Νεραΐδας, του Δήμου Αρχαίας Ολυμπίας της Π.Ε. Ηλείας, λόγω πυρκαγιάς. Η έκταση καλυπτόταν προτού την πυρκαγιά με δάσος από αειφύλλα και φυλλοβόλα πλατύφυλλα, σύμφωνα με την ανωτέρω πρόταση του Δασαρχείου Πύργου, στο από 20-01-2023 συνημμένο Τοπογραφικό Διάγραμμα κλίμακας 1:50000 και εντοπίζεται σε Χάρτη Προσανατολισμού κλίμακας 1:1000, το οποίο αποτελεί αναπόσπαστο μέρος της.

Σκοπός της κήρυξης της ανωτέρω έκτασης ως αναδασωτέας είναι η διατήρηση του δασικού χαρακτήρα της ο αποκλεισμός διάθεσης της για άλλη χρήση και η αποκατάσταση με φυσική ή τεχνητή αναδάσωση της καταστραφείσας δασικής βλάστησης η οποία πριν την πυρκαγιά καλυπτόταν με δάσος από αειφύλλα - φυλλοβόλα πλατύφυλλα. Επιτρέπεται υποβολή κατ' αυτής αίτηση ακύρωσης στο Τριμελές Διοικητικό Εφετείο Πατρών μέσα σε Προθεσμία (60) ημερών, που αρχίζει από την επομένη της δημοσίευσής της ή κοινοποίησής. Από την εφαρμογή των κανονιστικών διατάξεων της απόφασης αυτής δεν προκαλείται δαπάνη σε βάρος του κρατικού προϋπολογισμού σύμφωνα με το άρθρο 90 του Κώδικα Νομοθεσίας για την Κυβέρνηση και τα Κυβερνητικά όργανα (π.δ. 63/2005, Α' 98).

132629/10-3-23
Ανήκει στην με αριθμό Απόφαση

ΕΛΛΗΝΙΚΗ ΔΗΜΟΚΡΑΤΙΑ
ΥΠΟΥΡΓΕΙΟ ΠΕΡΙΒΑΛΛΟΝΤΟΣ & ΕΝΕΡΓΕΙΑΣ
ΕΠΙΘΕΩΡΗΣΗ ΕΦΑΡΜΟΓΗΣ ΔΑΣΙΚΗΣ ΠΟΛΙΤΙΚΗΣ
ΠΕΛΟΠΟΝΝΗΣΟΥ - ΔΥΤΙΚΗΣ ΕΛΛΑΔΑΣ & ΙΟΝΙΟΥ
ΔΙΝΣΗ ΣΥΝΤΟΝΙΣΜΟΥ ΚΑΙ ΕΠΙΘΕΩΡΗΣΗΣ ΔΑΣΩΝ
ΔΙΝΣΗ ΔΑΣΩΝ Π.Ε. ΗΛΕΙΑΣ
ΔΑΣΑΡΧΕΙΟ ΠΥΡΓΟΥ

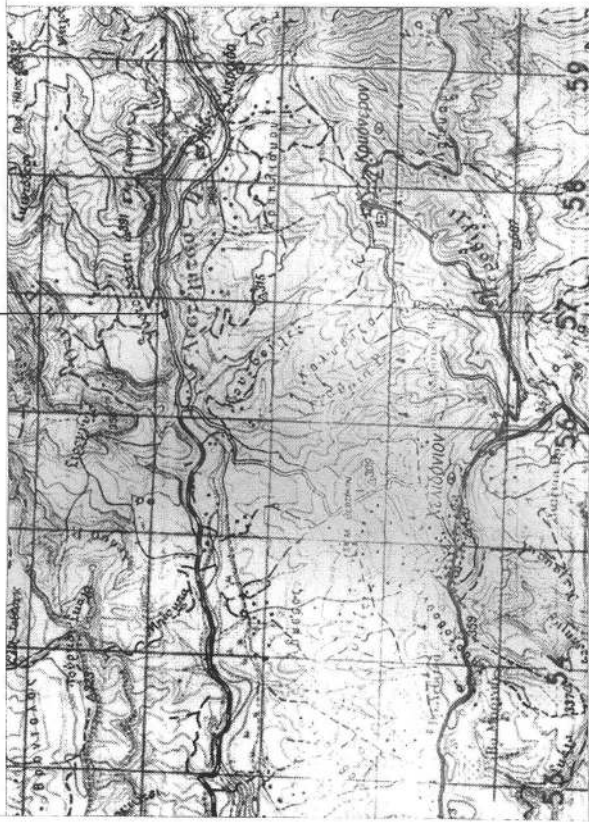
ΧΑΡΤΗΣ ΠΡΟΣΑΝΑΤΟΛΙΣΜΟΥ
ΚΛΙΜΑΚΑ 1:50000

ΤΟΠΟΓΡΑΦΙΚΟ ΔΙΑΓΡΑΜΜΑ

Απρόσμου δάσους, εμβαδού E = 2.106,69 τ.μ., που κήθηκε από πυρκαγιά που εκδηλώθηκε την 09-01-2023 στην τ.κ. Νεράδας, Δ.Ε. "Φολλός", Δήμου "Αρχαίας Ολυμπίας", Νομού "Ηλείας".

E = 2.106,69 τ.μ.
(0,1,2,3,....,7,8,9)

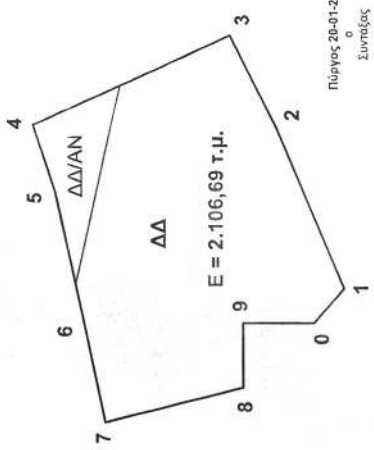
Κλίμακα 1:1000



ΣΧΕΔΙΑΓΡΑΜΜΑ
ΚΑΜΕΝΟΥ ΔΗΜΟΣΙΟΥ ΔΑΣΟΥΣ
E = 2.106,69 τ.μ.
ΘΕΣΗ Κόλυπ ή Γυροποράση - Τ.Κ. Νεράδας,
Δήμου Αρχαίας Ολυμπίας, Ν. Ηλείας

ΠΙΝΑΚΑΣ ΣΥΝΤΕΤΑΓΜΕΝΩΝ
ΑΝΑΔΑΣΩΤΕΑΣ ΛΟΤΤΟ ΠΥΡΚΑΓΙΑΣ ΕΚΤΑΣΗΣ
E = 2.106,69 τ.μ.

α/α	ΧΥ
0	292295,6273; 4178841,1187
1	292301,4900; 4178836,0600
2	292328,4100; 4178847,6100
3	292344,2100; 4178855,6300
4	292328,9700; 4178889,0900
5	292317,5900; 4178885,3900
6	292296,4300; 4178880,6200
7	292278,8100; 4178876,7800
8	292284,6833; 4178853,1953
9	292295,6273; 4178853,1953



Πύργος 20-01-2023
ο
Συντάχθηκε

Παναγιώτης Κωνσταντίνος
Δασολόγος με Α' βαθμό

ΘΕΩΡΗΣΗ
ΝΙΚΙΤΑΣ ΝΙΚΙΤΑΣ
ΕΕΔΠ
10.03.2023 11:26

Πύργος.....
Ο Δασάρχης Πύργου
ΠΑΝΑΓΙΩΤΗΣ ΛΑΤΤΑΣ
02.02.2023 13:45
Δρ. Παναγιώτης Λάττας
Δασολόγος με βαθμό Α'

Ο Συντάκτης
ΚΩΝΣΤΑΝΤΙΝΟΣ ΠΥΛΑΡΙΝΟΣ
02.02.2023 11:09
Παναγιώτης Κωνσταντίνος
Δασολόγος με Α' Βαθμό

ΕΘΝΙΚΟ ΤΥΠΟΓΡΑΦΕΙΟ
Για τεχνικούς λόγους στο σχεδιάγραμμα,
από το ηλεκτρονικό αρχείο, έγινε
σμίκρυνση κατά ποσοστό **82%**

Η απόφαση αυτή να δημοσιευθεί στην Εφημερίδα της Κυβερνήσεως.

Πάτρα, 10 Μαρτίου 2023

Με εντολή Γενικού Γραμματέα Δασών
Ο Προϊστάμενος της Επιθεώρησης
Εφαρμογής Δασικής Πολιτικής
Πελοποννήσου, Δυτικής Ελλάδας και Ιονίου

ΝΙΚΗΤΑΣ ΜΑΖΗΣ



ΕΘΝΙΚΟ ΤΥΠΟΓΡΑΦΕΙΟ

Το Εθνικό Τυπογραφείο αποτελεί δημόσια υπηρεσία υπαγόμενη στην Προεδρία της Κυβέρνησης και έχει την ευθύνη τόσο για τη σύνταξη, διαχείριση, εκτύπωση και κυκλοφορία των Φύλλων της Εφημερίδας της Κυβερνήσεως (ΦΕΚ), όσο και για την κάλυψη των εκτυπωτικών - εκδοτικών αναγκών του δημοσίου και του ευρύτερου δημόσιου τομέα (ν. 3469/2006/Α' 131 και π.δ. 29/2018/Α' 58).

1. ΦΥΛΛΟ ΤΗΣ ΕΦΗΜΕΡΙΔΑΣ ΤΗΣ ΚΥΒΕΡΝΗΣΕΩΣ (ΦΕΚ)

- Τα **ΦΕΚ σε ηλεκτρονική μορφή** διατίθενται δωρεάν στο **www.et.gr**, την επίσημη ιστοσελίδα του Εθνικού Τυπογραφείου. Όσα ΦΕΚ δεν έχουν ψηφιοποιηθεί και καταχωριστεί στην ανωτέρω ιστοσελίδα, ψηφιοποιούνται και αποστέλλονται επίσης δωρεάν με την υποβολή αίτησης, για την οποία αρκεί η συμπλήρωση των αναγκαίων στοιχείων σε ειδική φόρμα στον ιστότοπο **www.et.gr**.

- Τα **ΦΕΚ σε έντυπη μορφή** διατίθενται σε μεμονωμένα φύλλα είτε απευθείας από το Τμήμα Πωλήσεων και Συνδρομητών, είτε ταχυδρομικά με την αποστολή αιτήματος παραγγελίας μέσω των ΚΕΠ, είτε με ετήσια συνδρομή μέσω του Τμήματος Πωλήσεων και Συνδρομητών. Το κόστος ενός ασπρόμαυρου ΦΕΚ από 1 έως 16 σελίδες είναι 1,00 €, αλλά για κάθε επιπλέον οκτασέλιδο (ή μέρος αυτού) προσαυξάνεται κατά 0,20 €. Το κόστος ενός έγχρωμου ΦΕΚ από 1 έως 16 σελίδες είναι 1,50 €, αλλά για κάθε επιπλέον οκτασέλιδο (ή μέρος αυτού) προσαυξάνεται κατά 0,30 €. Το τεύχος Α.Σ.Ε.Π. διατίθεται δωρεάν.

• Τρόποι αποστολής κειμένων προς δημοσίευση:

Α. Τα κείμενα προς δημοσίευση στο ΦΕΚ, από τις υπηρεσίες και τους φορείς του δημοσίου, αποστέλλονται ηλεκτρονικά στη διεύθυνση **webmaster.et@et.gr** με χρήση προηγμένης ψηφιακής υπογραφής και χρονοσήμανσης.

Β. Κατ' εξαίρεση, όσοι πολίτες δεν διαθέτουν προηγμένη ψηφιακή υπογραφή μπορούν είτε να αποστέλλουν ταχυδρομικά, είτε να καταθέτουν με εκπρόσωπό τους κείμενα προς δημοσίευση εκτυπωμένα σε χαρτί στο Τμήμα Παραλαβής και Καταχώρισης Δημοσιευμάτων.

- Πληροφορίες, σχετικά με την αποστολή/κατάθεση εγγράφων προς δημοσίευση, την ημερήσια κυκλοφορία των Φ.Ε.Κ., με την πώληση των τευχών και με τους ισχύοντες τιμοκαταλόγους για όλες τις υπηρεσίες μας, περιλαμβάνονται στον ιστότοπο (**www.et.gr**). Επίσης μέσω του ιστότοπου δίδονται πληροφορίες σχετικά με την πορεία δημοσίευσης των εγγράφων, με βάση τον Κωδικό Αριθμό Δημοσιεύματος (ΚΑΔ). Πρόκειται για τον αριθμό που εκδίδει το Εθνικό Τυπογραφείο για όλα τα κείμενα που πληρούν τις προϋποθέσεις δημοσίευσης.

2. ΕΚΤΥΠΩΤΙΚΕΣ - ΕΚΔΟΤΙΚΕΣ ΑΝΑΓΚΕΣ ΤΟΥ ΔΗΜΟΣΙΟΥ

Το Εθνικό Τυπογραφείο ανταποκρινόμενο σε αιτήματα υπηρεσιών και φορέων του δημοσίου αναλαμβάνει να σχεδιάσει και να εκτυπώσει έντυπα, φυλλάδια, βιβλία, αφίσες, μπλοκ, μηχανογραφικά έντυπα, φακέλους για κάθε χρήση, κ.ά.

Επίσης σχεδιάζει ψηφιακές εκδόσεις, λογότυπα και παράγει οπτικοακουστικό υλικό.

Ταχυδρομική Διεύθυνση: Καποδιστρίου 34, τ.κ. 10432, Αθήνα

ΤΗΛΕΦΩΝΙΚΟ ΚΕΝΤΡΟ: 210 5279000 - fax: 210 5279054

ΕΞΥΠΗΡΕΤΗΣΗ ΚΟΙΝΟΥ

Πωλήσεις - Συνδρομές: (Ισόγειο, τηλ. 210 5279178 - 180)

Πληροφορίες: (Ισόγειο, Γρ. 3 και τηλεφ. κέντρο 210 5279000)

Παραλαβή Δημ. Ύλης: (Ισόγειο, τηλ. 210 5279167, 210 5279139)

Ωράριο για το κοινό: Δευτέρα ως Παρασκευή: 8:00 - 13:30

Ιστότοπος: **www.et.gr**

Πληροφορίες σχετικά με την λειτουργία του ιστότοπου: **helpdesk.et@et.gr**

Αποστολή ψηφιακά υπογεγραμμένων εγγράφων προς δημοσίευση στο ΦΕΚ: **webmaster.et@et.gr**

Πληροφορίες για γενικό πρωτόκολλο και αλληλογραφία: **grammateia@et.gr**

Πείτε μας τη γνώμη σας,

για να βελτιώσουμε τις υπηρεσίες μας, συμπληρώνοντας την ειδική φόρμα στον ιστότοπό μας.

