



# ΕΦΗΜΕΡΙΔΑ ΤΗΣ ΚΥΒΕΡΝΗΣΕΩΣ ΤΗΣ ΕΛΛΗΝΙΚΗΣ ΔΗΜΟΚΡΑΤΙΑΣ

31 Μαρτίου 2023

ΤΕΥΧΟΣ ΤΕΤΑΡΤΟ

Αρ. Φύλλου 243

## ΠΕΡΙΕΧΟΜΕΝΑ

### ΑΠΟΦΑΣΕΙΣ

- 1 Μερική ανάκληση λόγω νομικής αιτίας της υπ' αρ. 3649/19-10-2007 (Δ' 562) απόφασης κήρυξης αναδασωτέας για έκταση εμβαδού 7.591,59 τ.μ. στη θέση «Άγιος Αθανάσιος», περιοχής της Τοπικής Κοινότητας Μίνθης, του Δήμου Ζαχάρως, της Π.Ε. Ηλείας.
- 2 Μερική ανάκληση της υπ' αρ. 745/53522/21-3-2014 (Δ' 135) απόφασης της Γενικής Γραμματέως Αποκεντρωμένης Διοίκησης Θεσσαλίας - Στερεάς Ελλάδας περί «Κήρυξη ως αναδασωτέας έκτασης συνολικού εμβαδού 23.319.670,65τ.μ. στις θέσεις "Τσέρεσι - Καρακόλιθος - Στενή - Σπανού - Λιθάρια" περιοχής Δήμου Διστόμου Αράχωβας και Αντίκυρας Π.Ε. Βοιωτίας και στις θέσεις "Κουρουπέικα - Ψηλή Ράχη - Αγ. Δημήτριος - Δημητριάς - Κάστρο - Λυκούρεσι - Κοκκινόβραχος" περιοχής Δήμου Λιβαδειάς Π.Ε. Βοιωτίας».

### ΑΠΟΦΑΣΕΙΣ

Αριθμ. 150954 (1)

**Μερική ανάκληση λόγω νομικής αιτίας της υπ' αρ. 3649/19-10-2007 (Δ' 562) απόφασης κήρυξης αναδασωτέας για έκταση εμβαδού 7.591,59 τ.μ. στη θέση «Άγιος Αθανάσιος», περιοχής της Τοπικής Κοινότητας Μίνθης, του Δήμου Ζαχάρως, της Π.Ε. Ηλείας.**

Ο ΓΕΝΙΚΟΣ ΓΡΑΜΜΑΤΕΑΣ ΔΑΣΩΝ ΤΟΥ  
ΥΠΟΥΡΓΕΙΟΥ ΠΕΡΙΒΑΛΛΟΝΤΟΣ ΚΑΙ ΕΝΕΡΓΕΙΑΣ

Έχοντας υπόψη:

1. Τις διατάξεις των παρ. 1 του άρθρου 24 και της παρ. 3 του άρθρου 117 του Συντάγματος της Ελλάδας.
2. Τις διατάξεις του ν. 3200/1955 «Περί διοικητικής αποκέντρωσης» (Α' 97).
3. Τις διατάξεις της παρ. 2 του άρθρου 2 του ν. 4824/2021 (Α' 156) με το οποίο κυρώθηκε η από 13-08-2021 Πράξη Νομοθετικού Περιεχομένου (Α' 143) «Έκτακτα μέτρα για την αποτελεσματική προστασία και

την ταχεία αποκατάσταση του φυσικού περιβάλλοντος, την άμεση στήριξη των πληγέντων από τις πυρκαγιές Ιουλίου/Αυγούστου 2021 και συναφείς διατάξεις.

4. Τις διατάξεις των άρθρων 47 έως 55 του ν. 4915/2022 (Α' 63).

5. Το π.δ. 6/2022 «Σύσταση και μετονομασία Γενικών Γραμματειών, σύσταση Ειδικής Γραμματείας, μεταφορά υπηρεσιών και αρμοδιοτήτων» (Β' 17).

6. Το π.δ. 29/2022 «Τροποποίηση του π.δ. 132/2017 (ΦΕΚ Α'/160) "Οργανισμός Υπουργείου Περιβάλλοντος και Ενέργειας"» (Α' 77).

7. Την υπό στοιχεία ΥΠΕΝ/ΔΔΥ/50878/3749/20-05-2022 (ΨΓΒΩ4653Π8-ΩΧ6) εγκύκλιο του ΥΠΕΝ.

8. Την υπό στοιχεία ΥΠΕΝ/ΔΔΥ/48478/3594/16-05-2022 (Β' 2415) κοινή υπουργική απόφαση «Καθορισμός των διοικητικών λεπτομερειών μεταφοράς των δασικών υπηρεσιών, του αντίστοιχου προσωπικού και λοιπών θεμάτων της παρ. 5 άρθρου τρίτου της από 13-08-2021 Πράξης Νομοθετικού Περιεχομένου (Α' 143), η οποία κυρώθηκε με το άρθρο 2 του ν. 4824/2021 (ΦΕΚ Α'/156)»

9. Τις διατάξεις των παρ. 1 των άρθρων 37, 38, και παρ. 1 και 3 του άρθρου 41 του ν. 998/1979 «Περί προστασίας δασών και δασικών εν γένει εκτάσεων», όπως αντικαταστάθηκαν από τις διατάξεις της παρ. 1 του άρθρου 35 του ν. 4280/2014 και όπως τροποποιήθηκαν και προστέθηκαν (παρ. 4 άρθρο 52 του ν. 4280/2014) με τις διατάξεις του άρθρου 32 του ν. 4342/2015 (Α' 143).

10. Τις διατάξεις του άρθρου 120 του ν. 1892/1990 «Για τον εκσυγχρονισμό και την ανάπτυξη και άλλες διατάξεις» (Α' 101).

11. Τις υπ' αρ. 160417/1180/08-07-1980 και 182447/3049/24-09-1980 διαταγές του Υπουργείου Γεωργίας.

12. Τις διατάξεις του ν. 998/1979 «περί προστασίας των Δασών κ.λπ.» και ειδικότερα των άρθρων 10 και 44 παρ. 3 και 4 όπως προστέθηκαν με το άρθρο 36 του ν. 3698/2008 (Α' 198).

13. Την υπ' αρ. 97870/2248/7-5-2009 εγκύκλιο δ/γής του ΥΑΑΤ σχετικά με την εφαρμογή του άρθρου 36 του ν. 3698/2008.

14. Τις διατάξεις του ν. 3208/2003 «Προστασία δασικών οικοσυστημάτων, κατάρτιση δασολογίου, ρύθμιση εμπραγμάτων δικαιωμάτων επί δασών και δασικών εν γένει εκτάσεων και άλλες διατάξεις» (Α' 303) και ειδικότερα την παρ. 9 του άρθρου 21 αυτού.

15. Την υπ' αρ. 3649/19-10-2007 (Δ' 562) απόφαση κηρύξεως αναδασωτέας έκτασης 210.000,00 στρεμ. σε διάφορες θέσεις των Δήμων Σκιλλούντος, Ζαχάρως, Φιγαλείας, Ανδρίτσαινας και Αλιφείρας του Ν. Ηλείας λόγω πυρκαγιάς

16. Την υπ' αρ. 216056/1746/13-10-2011 εγκύκλιο του ΥΠΕΚΑ.

17. Τις διατάξεις και την σχετική νομολογία περί ανάκλησης των διοικητικών πράξεων, καθώς και την 95099/5160/12-10-21 με ΑΔΑ: ΨΠΙΨ4653Π8-50Χ.

18. Τον ν. 4462/28-03-2017 (Α' 39) άρθρο δεύτερο παράγραφος 3

19. Την υπ' αρ. 15337/441/22-02-2017 απόφαση του Υπουργείου Περιβάλλοντος και Ενέργειας.

20. Την υπ' αρ. 83988/2740/25-08-2022 με θέμα «Εξουσιοδότηση υπογραφής "Με εντολή Υπουργού" του Υπουργού Περιβάλλοντος και Ενέργειας, "Με εντολή Υφυπουργού" του Υφυπουργού Περιβάλλοντος και Ενέργειας και "Με εντολή Γενικού Γραμματέα Δασών" του Γενικού Γραμματέα Δασών του Υπουργείου Περιβάλλοντος και Ενέργειας, κατά λόγο αρμοδιότητας, στον Προϊστάμενο της Γενικής Διεύθυνσης Δασών και Δασικού Περιβάλλοντος της Γενικής Γραμματείας Δασών του Υ.Π.ΕΝ., στους Προϊστάμενους των Επιθεωρήσεων Εφαρμογής Δασικής Πολιτικής και στους Προϊστάμενους των Διευθύνσεων, Δασαρχείων και Τμημάτων που υπάγονται σε αυτές» (Β' 4528)

21. Την υπ' αρ. 177804/12-10-2016 Θεώρηση δασικού χάρτη που αναρτήθηκε με την υπ' αρ. 7104/13-01-2017 (ΑΔΑ:7ΞΡΖΟΡ1Φ-0ΥΥ) απόφαση του Διευθυντή Δασών Ηλείας «Ανάρτηση δασικού χάρτη του συνόλου της Π.Ε. Ηλείας εκτός των πρό Καποδιστριακών ΟΤΑ: Πύργου και Λεχαινών και πρόσκληση για υποβολή αντιρρήσεων κατά του περιεχομένου του», όπως τροποποιήθηκε με την υπ' αρ. 27084/12-02-2021 (ΑΔΑ: ΨΛ0ΑΟΡ1Φ-ΕΑ8) απόφαση Διεύθυνση Δασών Ηλείας σύμφωνα με τις διατάξεις των άρθρων 48 και 50 του ν. 4685/2020, με κατηγορία κάλυψης ΑΑ/ΑΝ.

22. Την υπ' αρ. 28857/20-01-2023 αίτηση της Αναστασοπούλου Παναγιώτας κάτοικος Κακόβατου.

23. Την υπ' αρ. 930/02-11-2022 (ΑΔΑ: Ψ01ΡΟΡ1Φ-ΗΟΩ) απόφαση 1ης ΕΠΕΑ Ηλείας που έκρινε την έκταση ως ΑΑ/ΑΝ.

24. Την υπ' αρ. 50342/01-02-2023 πρόταση του Δασαρχείου Ολυμπίας, για μερική ανάκληση της υπ' αρ. 3649/19-10-2007 (Δ' 562) απόφαση κήρυξης αναδασωτέας για την έκταση εμβαδού 7.591,59 τ.μ. που βρίσκεται στην θέση «Άγιος Αθανάσιος», περιοχής της Τοπικής Κοινότητας Μίνθης, του Δήμου Ζαχάρως, της Π.Ε. Ηλείας, λόγω νομικής πλάνης.

25. Την σύμφωνη γνώμη της Διεύθυνσης Δασών Ν. Ηλείας.

26. Το γεγονός ότι από την εκτέλεση της παρούσας δεν προκαλείται δαπάνη σε βάρος του κρατικού προϋπολογισμού, αποφασίζουμε:

Ανακαλούμε μερικώς για έκταση εμβαδού 7.591,59 τ.μ. την υπ' αρ. 3649/19-10-2007 (Δ' 562) απόφαση κήρυξης ως αναδασωτέας, λόγω νομικής αιτίας, καθότι η εν λόγω έκταση χαρακτηρίστηκε με την υπ' αρ. 930/02-11-2022 απόφαση 1ης ΕΠΕΑ Ηλείας ως ΑΑ/ΑΝ (ΑΔΑ: Ψ01ΡΟΡ1Φ-ΗΟΩ).

Η εν λόγω έκταση βρίσκεται στην θέση «Άγιος Αθανάσιος», περιοχής της Τοπικής Κοινότητας Μίνθης, του Δήμου Ζαχάρως της Π.Ε. Ηλείας και απεικονίζεται στο προσαρτημένο τοπογραφικό διάγραμμα κλίμακας 1:2.000, το οποίο αποτελεί αναπόσπαστο μέρος της παρούσης. Κατά τα λοιπά ισχύει η 3649/19-10-2007 (Δ' 562) απόφαση κηρύξεως έκτασης ως αναδασωτέας.

Επιτρέπεται υποβολή κατ' αυτής αίτηση ακύρωσης στο Τριμελές Διοικητικό Εφετείο Πατρών μέσα σε προθεσμία (60) ημερών, που αρχίζει από την επομένη της δημοσίευσής η της κοινοποίησης. Από την εφαρμογή των κανονιστικών διατάξεων της απόφασης αυτής δεν προκαλείται δαπάνη σε βάρος του κρατικού προϋπολογισμού σύμφωνα με το άρθρο 90 του π.δ. 63/2005 «κωδικοποίηση της νομοθεσίας για την Κυβέρνηση και τα Κυβερνητικά όργανα» (Α' 98).

ΠΙΝΑΚΑΣ ΣΥΝΤΕΤΑΓΜΕΝΩΝ								
ΤΜΗΜΑ 1: 788.09 Τ.Μ.			ΤΜΗΜΑ 5: 14.73 Τ.Μ.			ΤΜΗΜΑ 8		
A/A	X	Ψ	A/A	X	Ψ	A/A	X	Ψ
1	301090,383	4152897,538	1	301067,075	4153070,662	7	301175,932	4152873,956
2	301088,656	4152899,174	2	301048,794	4153067,001	8	301181,834	4152878,713
3	301079,969	4152918,240	3	301046,927	4153068,239	9	301181,834	4152885,754
4	301080,376	4152925,234	4	301067,075	4153070,662	10	301194,991	4152873,620
5	301097,031	4152942,426	ΤΜΗΜΑ 6: 11.02Τ.Μ.			11	301194,991	4152864,822
6	301105,973	4152944,502	A/A	X	Ψ	12	301203,425	4152857,563
7	301105,424	4152936,502	1	301174,044	4152984,375	13	301207,286	4152845,469
8	301104,058	4152921,714	2	301173,848	4152983,349	14	301210,448	4152844,046
9	301100,347	4152901,466	3	301173,378	4152983,774	15	301206,367	4152841,817
ΤΜΗΜΑ 2: 271,10 Τ.Μ.			4	301173,537	4152987,115	16	301188,200	4152833,891
A/A	X	Ψ	5	301173,721	4152990,968	17	301183,724	4152830,320
1	301121,133	4152948,022	6	301174,407	4152992,681	18	301182,100	4152827,769
2	301105,973	4152944,502	7	301175,845	4152993,013	19	301160,373	4152837,509
3	301106,868	4152957,546	8	301174,044	4152984,375	20	301145,689	4152844,653
4	301122,805	4152971,272	ΤΜΗΜΑ 7: 719.35Τ.Μ.			21	301122,273	4152854,178
5	301121,133	4152948,022	A/A	X	Ψ	22	301111,557	4152846,637
ΤΜΗΜΑ 3: 42,08 Τ.Μ.			1	301172,197	4152978,534	23	301097,667	4152845,049
A/A	X	Ψ	2	301167,386	4152973,108	24	301093,971	4152846,464
1	301090,494	4153074,371	3	301130,117	4152976,821	25	301094,292	4152854,232
2	301086,953	4153073,851	4	301137,643	4152982,532	26	301074,087	4152866,477
3	301096,647	4153075,700	5	301139,234	4152993,565	27	301056,863	4152872,790
4	301111,023	4153078,431	6	301139,656	4152996,491	28	301039,291	4152880,149
5	301117,313	4153078,250	7	301174,407	4152992,681	29	301041,550	4152882,730
6	301125,073	4153076,522	8	301173,721	4152990,968	30	301047,743	4152880,839
7	301109,178	4153076,266	9	301173,537	4152987,115	31	301058,234	4152876,885
8	301090,494	4153074,371	10	301173,378	4152983,774	32	301068,726	4152871,899
ΤΜΗΜΑ 4: 1641.21 Τ.Μ.			11	301172,197	4152978,534	33	301076,638	4152871,556
A/A	X	Ψ	ΤΜΗΜΑ 8: 4104.01 Τ.Μ.			34	301079,219	4152875,510
1	301129,805	4153019,254	A/A	X	Ψ	35	301083,174	4152880,839
2	301125,087	4153009,952	1	301108,029	4152880,814	36	301083,174	4152886,684
3	301119,196	4153020,190	2	301121,598	4152869,693	37	301084,207	4152893,389
4	301119,739	4153035,127	3	301164,096	4152854,524	38	301085,227	4152895,506
5	301122,446	4153054,885	4	301167,364	4152865,774	39	301090,383	4152897,538
6	301127,320	4153067,605	5	301147,943	4152873,385	40	301108,029	4152880,814
7	301135,173	4153074,101	6	301159,512	4152885,837			
8	301129,187	4153075,685	Θεωρήθηκε					
9	301142,808	4153076,377	Κρέστενα 01-02-2023					
10	301157,843	4153075,539	Ο Δασάρχης Ολυμπίας α.α.					
11	301164,463	4153072,882	DIMITRIOS KONSTANTOPOULOS					
12	301163,341	4153066,800	01.02.2023 08:58					
13	301138,361	4153060,075	Δημήτριος Κωνσταντόπουλος					
14	301137,766	4153051,022	Δασολόγος					
15	301153,941	4153046,379	Ο Συντάκτης					
16	301154,680	4153029,076	ANDREAS BOTILIAS					
17	301149,309	4153021,480	01.02.2023 08:49					
18	301129,805	4153019,254	Ανδρέας Μποτίλιας					
			Δασοπόνος					



ΕΛΛΗΝΙΚΗ ΔΗΜΟΚΡΑΤΙΑ  
 ΥΠΟΥΡΓΕΙΟ ΠΕΡΙΒΑΛΛΟΝΤΟΣ & ΕΝΕΡΓΕΙΑΣ  
 ΕΠΙΘΕΩΡΗΣΗ ΕΦΑΡΜΟΓΗΣ ΔΑΣΙΚΗΣ ΠΟΛΙΤΙΚΗΣ  
 ΠΕΛ/ΝΗΣΟΥ, ΔΥΤ. ΕΛΛΑΔΟΣ & ΙΟΝΙΟΥ  
 Δ/ΝΣΗ ΣΥΝΤΟΝΙΣΜΟΥ & ΕΠΙΘ/ΣΗΣ ΔΑΣΩΝ  
 Δ/ΝΣΗ ΔΑΣΩΝ ΗΛΕΙΑΣ  
 ΔΑΣΑΡΧΕΙΟ ΟΛΥΜΠΙΑΣ

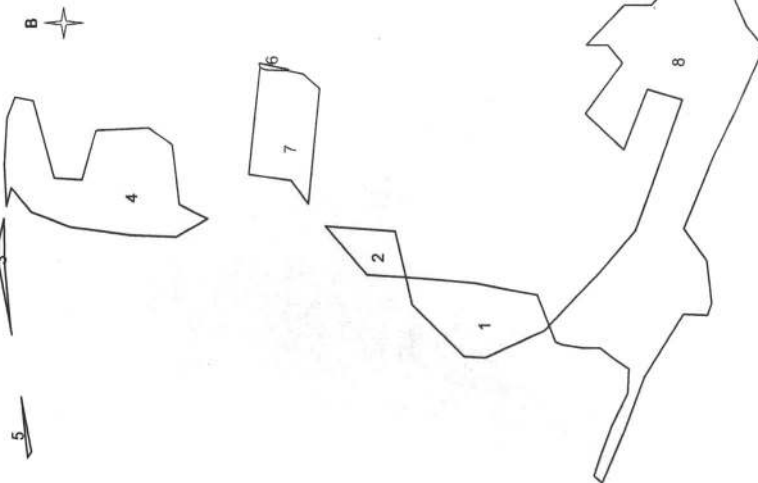
ΧΑΡΤΗΣ ΠΡΟΣΑΝΑΤΟΛΙΣΜΟΥ  
 Μερικής ανάληψης της υπ' αριθμ.  
 3649/19-10-2007 Απόφασης Γ.Γ. Π.Δ.Ε.  
 ΚΛΙΜΑΚΑ 1:50.000



Προσαρτάται στην με αριθ. **150954/22-3-23** απόφαση

**ΤΟΠΟΓΡΑΦΙΚΟ ΔΙΑΓΡΑΜΜΑ**

Μερικής ανάληψης της υπ' αριθμ. 3649/19-10-2007 αποφάσεως κήρυξης ως αναδασωτέας έκτασης του Γενικού Γραμματέα Πειφέρειας Δυτικής Ελλάδας (ΦΕΚ 562/Δ/02-11-2007), στην θέση "Άγιος Αθανάσιος" περιοχής Τ.Κ. Νέας Μίνθης, του Δήμου ΚΑΙΜΑΚΑ 1:2.000 Εμβαδό Τμημάτων(1+2+3+4+5+6+7+8) = 7.591,59 Τ.Μ



**ΕΘΝΙΚΟ ΤΥΠΟΓΡΑΦΕΙΟ**  
 Για τεχνικούς λόγους στο σχεδιάγραμμα,  
 από το ηλεκτρονικό αρχείο, έγινε  
 σμίκρυνση κατά ποσοστό **85%**

ΘΕΩΡΗΘΗΚΕ  
 Πάσα - 2023  
 Ο Ε.Ε.Δ.Π.-Π.Δ.Ε.&Ι  
**NIKITAS MAZIS**  
 22.03.2023 11:14  
 Νικήτας Μάζης  
 Δασολόγος ΜΒε

Κρέστενα 01-02-2023  
 Ο Δασάρχης Ολυμπίας α.α.  
**DIMITRIOS KONSTANTOPOULOS**  
 01.02.2023 08:57  
 Δημήτριος Κωνσταντοπούλος  
 Δασολόγος με Α' Βαθμιά

Ο Συνάπτης  
**ANDREAS BOTILIAS**  
 01.02.2023 08:48  
 Ανδρέας Μποβίλιας  
 Δασολόγος

Επισυνάπτεται πίνακας συντεταγμένων ΕΓΣΑ87

Η απόφαση αυτή να δημοσιευθεί στην Εφημερίδα της Κυβερνήσεως.

Πάτρα 22 Μαρτίου 2023

Με εντολή Γενικού Γραμματέα Δασών  
Ο Προϊστάμενος της Επιθεώρησης Εφαρμογής  
Δασικής Πολιτικής Πελοποννήσου, Δυτικής  
Ελλάδας και Ιονίου

ΝΙΚΗΤΑΣ ΜΑΖΗΣ

Αριθμ. 150660 (2)

**Μερική ανάκληση της υπ' αρ. 745/53522/21-3-2014 (Δ' 135) απόφασης της Γενικής Γραμματέως Αποκεντρωμένης Διοίκησης Θεσσαλίας - Στερεάς Ελλάδας περί «Κήρυξη ως αναδασωτέας έκτασης συνολικού εμβαδού 23.319.670,65τ.μ. στις θέσεις "Τσέρεσι - Καρακόλιθος - Στενή - Σπανού - Λιθάρια" περιοχής Δήμου Διστόμου Αράχωβας και Αντίκυρας Π.Ε. Βοιωτίας και στις θέσεις "Κουρουπέικα - Ψηλή Ράχη - Αγ. Δημήτριος - Δημητριάς - Κάστρο - Λυκούρεσι - Κοκκινόβραχος" περιοχής Δήμου Λιβαδειάς Π.Ε. Βοιωτίας».**

Ο ΓΕΝΙΚΟΣ ΓΡΑΜΜΑΤΕΑΣ ΔΑΣΩΝ ΤΟΥ  
ΥΠΟΥΡΓΕΙΟΥ ΠΕΡΙΒΑΛΛΟΝΤΟΣ ΚΑΙ ΕΝΕΡΓΕΙΑΣ

Έχοντας υπόψη:

1. Τις διατάξεις της παρ. 1 του άρθρου 24 και της παρ. 3 του άρθρου 117 του Συντάγματος.
2. Τις διατάξεις του άρθρου 44 του ν. 998/1979 «Περί προστασίας των δασών και των δασικών εν γένει εκτάσεων της χώρας» (Α' 289).
3. Τις διατάξεις της παρ. 9 του άρθρου 17 του ν. 3889/2010 (Α' 182), η οποία προστέθηκε με την παρ. 3 του άρθρου δεύτερο του ν. 4462/2017 (Α' 39).
4. Τις διατάξεις του ν. 4727/2020 «Ψηφιακή Διακυβέρνηση (Ενσωμάτωση στην Ελληνική Νομοθεσία της Οδηγίας (ΕΕ) 2016/2102 και της Οδηγίας (ΕΕ) 2019/1024) - Ηλεκτρονικές Επικοινωνίες (Ενσωμάτωση στο Ελληνικό Δίκαιο της Οδηγίας (ΕΕ) 2018/1972) και άλλες διατάξεις» (Α' 184).
5. Την από 13.8.2021 Πράξης Νομοθετικού Περιεχομένου «Έκτακτα μέτρα για την αποτελεσματική προστασία και την ταχεία αποκατάσταση του φυσικού περιβάλλοντος, την άμεση στήριξη των πληγέντων από τις πυρκαγιές του Ιουλίου/Αυγούστου 2021 και συναφείς διατάξεις» (Α' 143), η οποία κυρώθηκε με το άρθρο 2 του ν. 4824/2021 (Α' 156).
6. Τις διατάξεις των άρθρων 47 έως 55 του ν. 4915/2022 «Εθνικό Στρατηγικό Σχέδιο Καταπολέμησης της Διαφθοράς, διατάξεις για θέματα ανθρώπινου δυναμικού και Οργανισμών Τοπικής Αυτοδιοίκησης, νομοθετικό πλαίσιο εκπαίδευσης των σπουδαστών/σπουδαστριών της Εθνικής Σχολής Δημόσιας Διοίκησης και Αυτοδιοίκησης για την ένταξη στον κλάδο Π.Ε. Επιτελικών Στελεχών, διατάξεις για την ολοκλήρωση της μεταφοράς των δασι-

κών υπηρεσιών στο Υπουργείο Περιβάλλοντος και Ενέργειας, διατάξεις για την εφαρμογή του Εθνικού Σχεδίου Ανάκαμψης και Ανθεκτικότητας «Ελλάδα 2.0», Εθνική Σύμβαση Ομογενών και άλλες επείγουσες διατάξεις» (Α' 63).

7. Τις διατάξεις του π. δ. 2/2021 «Διορισμός Υπουργών, Αναπληρωτών Υπουργών και Υφυπουργών» (Α' 2).

8. Τις διατάξεις του π.δ. 6/2022 «Σύσταση και μετονομασία Γενικών Γραμματειών, σύσταση Ειδικής Γραμματείας, μεταφορά υπηρεσιών και αρμοδιοτήτων» (Α' 17).

9. Τις διατάξεις του π.δ. 132/2017 «Οργανισμός Υπουργείου Περιβάλλοντος και Ενέργειας (Υ.Π.ΕΝ.)» (Α' 160), όπως τροποποιήθηκε και ισχύει με το π.δ. 29/2022 «Τροποποίηση του π.δ. 132/2017 "Οργανισμός Υπουργείου Περιβάλλοντος και Ενέργειας (Υ.Π.ΕΝ.)" (Α' 160)» (Α' 77).

10. Την υπό στοιχεία οικ. ΥΠΕΝ/ΥΠΡΓ/11835/1139/8-2-2022 κοινή απόφαση του Πρωθυπουργού και του Υπουργού Περιβάλλοντος και Ενέργειας «Διορισμός Γενικού Γραμματέα Δασών του Υπουργείου Περιβάλλοντος και Ενέργειας» (Υ.Ο.Δ.Δ. 76).

11. Την υπό στοιχεία ΥΠΕΝ/ΔΔΥ/48478/3594/16.05.2022 κοινή υπουργική απόφαση «Καθορισμός των διοικητικών λεπτομερειών μεταφοράς των δασικών υπηρεσιών, του αντίστοιχου προσωπικού και λοιπών θεμάτων της παρ. 5 του άρθρου τρίτου της από 13.8.2021 Πράξης Νομοθετικού Περιεχομένου (Α' 143), η οποία κυρώθηκε με το άρθρο 2 του ν. 4824/2021 (Α' 156)» (Β' 2415).

12. Την υπό στοιχεία ΥΠΕΝ/ΔΔΥ/62511/4542/17-6-2022 απόφαση του Υπουργού Περιβάλλοντος και Ενέργειας «Διαπιστωτική πράξη κατάταξης και τοποθέτησης του προσωπικού των Περιφερειακών Δασικών Υπηρεσιών του Υπουργείου Περιβάλλοντος και Ενέργειας» (Β' 3145).

13. Την υπό στοιχεία ΥΠΕΝ/ΔΝΕΠ/83988/2740/25-8-2022 απόφαση του Υπουργού Περιβάλλοντος και Ενέργειας «Εξουσιοδότηση υπογραφής "Με εντολή Υπουργού" του Υπουργού Περιβάλλοντος και Ενέργειας, "Με εντολή Υφυπουργού" του Υφυπουργού Περιβάλλοντος και Ενέργειας και με "Με εντολή Γενικού Γραμματέα Δασών" του Γενικού Γραμματέα Δασών του Υπουργείου Περιβάλλοντος και Ενέργειας, κατά λόγο αρμοδιότητας, στον Προϊστάμενο της Γενικής Διεύθυνσης Δασών και Δασικού Περιβάλλοντος της Γενικής Γραμματείας Δασών του Υπουργείου Περιβάλλοντος και Ενέργειας, στους Προϊσταμένους των Επιθεωρήσεων Εφαρμογής Δασικής Πολιτικής και στους Προϊσταμένους των Διευθύνσεων, Δασαρχείων και Τμημάτων που υπάγονται σε αυτές.» (Β' 4528).

14. Την υπ' αρ. 153373/441/22-02-2017 (ΑΔΑ: 61ΤΗ4653Π8-Ω7Θ) εγκύκλιο του Υπουργείου Περιβάλλοντος και Ενέργειας «Περιοχές κηρυγμένων αναδασωτέων εκτάσεων στους αναρτημένους δασικούς χάρτες».

15. Την υπό στοιχεία οικ. ΥΠΕΝ/ΔΠΔ/95099/5160/12-10-2021 (ΑΔΑ: ΨΠΙΨ4653Π8-50Χ) εγκύκλιο διαταγή της Γενικής Διεύθυνσης Δασών και Δασικού Περιβάλλοντος του Υπουργείου Περιβάλλοντος και Ενέργειας «Περί ανάκλησης αποφάσεων αναδασωτέων, εκτάσεων μη υπαγομένων στις προστατευτικές διατάξεις της

δασικής νομοθεσίας, λόγω συμπερίληψής τους στους δασικούς χάρτες ως τμήματα ευρύτερης αναδασωτέας».

16. Το περιεχόμενο του δασικού χάρτη του συνόλου της Περιφερειακής Ενότητας Βοιωτίας, που κυρώθηκε με την υπ' αρ. 409559//11-11-2022 (Δ' 864) απόφαση του Γενικού Γραμματέα Δασών, στον οποίο η έκταση που αναφέρεται στο θέμα εμφανίζεται ως ΔΔ/ΑΝ και ΔΑ/ΑΝ.

17. Την υπ' αρ. 745/53522/21-3-2014 (Δ' 135) απόφαση της Γενικής Γραμματέως Αποκεντρωμένης Διοίκησης Θεσσαλίας - Στερεάς Ελλάδας περί «Κήρυξη ως αναδασωτέας έκτασης συνολικού εμβαδού 23.319.670,65τ.μ. στις θέσεις «Τσέρεσι - Καρακόλιθος - Στενή - Σπανού - Λιθάρια» περιοχής Δήμου Διστόμου Αράχωβας και Αντίκυρας Π.Ε. Βοιωτίας και στις θέσεις «Κουρουπέικα - Ψηλή Ράχη - Αγ. Δημήτριος - Δημητριάς - Κάστρο - Λυκούρεσι - Κοκκινόβραχος» περιοχής Δήμου Λιβαδειάς Π.Ε. Βοιωτίας.

18. Τις υπ' αρ. 152876/27-7-2021 και 31873/23-1-2023 θετικές εισηγήσεις του Δασαρχείου Λιβαδειάς, μετά της συνημμένης αλληλογραφίας, για την μερική ανάκληση της υπ' αρ. 745/53522/21-3-2014 (Δ' 135) απόφασης της Γενικής Γραμματέως Αποκεντρωμένης Διοίκησης Θεσσαλίας - Στερεάς Ελλάδας, για έκταση δύο τμημάτων (1) και (2) εμβαδών 17.510,04τ.μ. και 21.548,03τ.μ. αντιστοίχως και συνολικού εμβαδού 39.058,07τ.μ., στην θέση «Τσιόκα ή Βραχάκια» Τ.Κ. Θουρίου Δ.Ε. Χαιρώνειας του Δήμου Λεβαδέων Π.Ε. Βοιωτίας, επειδή στην έκταση συνολικού εμβαδού 39.058,07τ.μ., η απώλεια της δασικής βλάστησης επισυνέβη μετά την έκδοση της υπ' αρ. 1212/27-2-1986 (Β' 119) απόφασης του Νομάρχη Βοιωτίας, περί καθορισμού ως λατομικής περιοχής και σύμφωνα με το άρθ.48 παρ. 8 του ν. 4512/2018, οι αποφάσεις κήρυξης αναδάσωσης που έχουν εκδοθεί σε βάρος λατο-

μικών περιοχών ανακαλούνται υποχρεωτικά με πράξη του αρμοδίου οργάνου.

19. Το υπ' αρ. 54152/3-2-2023 έγγραφο της Διεύθυνσης Δασών Ν. Βοιωτίας, με το οποίο εκφράζεται η σύμφωνη γνώμη της, αποφασίζουμε:

Ανακαλούμε μερικώς, την υπ' αρ. 745/53522/21-3-2014 (Δ' 135) απόφαση της Γενικής Γραμματέως Αποκεντρωμένης Διοίκησης Θεσσαλίας - Στερεάς Ελλάδας, για έκταση δύο τμημάτων (1) και (2) εμβαδών 17.510,04τ.μ. και 21.548,03τ.μ. αντιστοίχως και συνολικού εμβαδού 39.058,07τ.μ., στην θέση «Τσιόκα ή Βραχάκια» Τ.Κ. Θουρίου Δ.Ε. Χαιρώνειας του Δήμου Λεβαδέων Π.Ε. Βοιωτίας, επειδή στην έκταση συνολικού εμβαδού 39.058,07τ.μ., η απώλεια της δασικής βλάστησης επισυνέβη μετά την έκδοση της υπ' αρ. 1212/27-2-1986 (Β' 119) απόφασης του Νομάρχη Βοιωτίας, περί καθορισμού ως λατομικής περιοχής και σύμφωνα με το άρθρο 48 παρ. 8 του ν. 4512/2018, οι αποφάσεις κήρυξης αναδάσωσης που έχουν εκδοθεί σε βάρος λατομικών περιοχών ανακαλούνται υποχρεωτικά με πράξη του αρμοδίου οργάνου.

Οι παραπάνω εκτάσεις, με στοιχεία περιμέτρου τμήμα 1 (1,2,3,...,19,20,21,1) και τμήμα 2 (1,2,3,...,14,15,16,17,1), απεικονίζονται στο συνημμένο από 23-1-2023 τοπογραφικό διάγραμμα, κλίμακας 1:5.000, το οποίο αποτελεί αναπόσπαστο μέρος της παρούσας και προσδιορίζονται επακριβώς από τις αντίστοιχες συντεταγμένες σε ΕΓΣΑ '87.

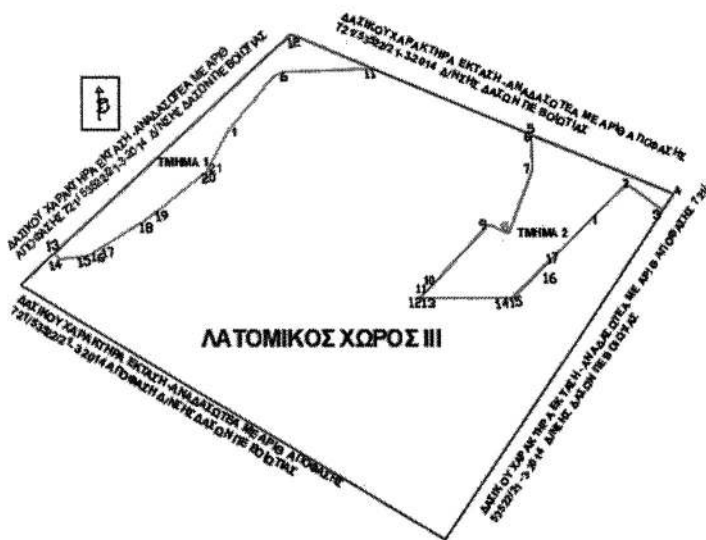
Κατά τα λοιπά παραμένει σε ισχύ η υπ' αρ. 745/53522/21-3-2014 (Δ' 135) απόφαση της Γενικής Γραμματέως Αποκεντρωμένης Διοίκησης Θεσσαλίας - Στερεάς Ελλάδας.

Η παρούσα ισχύει από της δημοσίευσής της στην Εφημερίδα της Κυβερνήσεως.

Από τις διατάξεις της απόφασης αυτής δεν προκαλείται δαπάνη σε βάρος του Κρατικού Προϋπολογισμού.

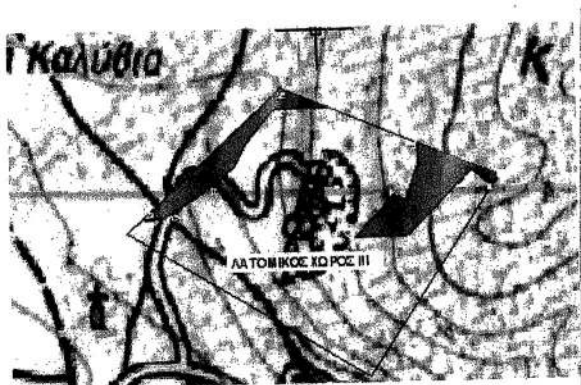
**ΤΟΠΟΓΡΑΦΙΚΟ ΔΙΑΓΡΑΜΜΑ**

Μερική ανάκληση της υπ' αριθ. 745/53522/21-3-2014 (ΦΕΚ/135/ΤΔ/8-4-2014) Απόφασης κήρυξης αναδασωτέας της Δ/σης Δασών ΠΕ Βοιωτίας στη ΤΣΙΟΚΑ ή ΒΡΑΧΑΚΙΑ ΤΟΥ ΔΗΜΟΥ ΛΕΒΑΔΕΩΝ ΠΕ Βοιωτίας δυο τμημάτων ( E1= 17.510,04 τ.μ. & E2= 21.548,03 τ.μ.) με αντίστοιχα στοιχεία περιμέτρου 1-2-3-.....9-10-..... 19-20-21-1 & 1-2-3- 4.....14-15-16-17-1 συνολικού εμβαδού 39.058.07 τ.μ  
 ΚΛΙΜΑ 1:5000



**ΑΠΟΣΠΑΣΜΑ ΧΑΡΤΗ ΠΕΡ. ΛΙΒΑΔΕΙΑΣ ΚΛΙΜΑΚΑ 1:50.000**

Έκταση ( E1+E2) συνολικού εμβαδού E= 39.058.07 τ.μ. για μερική ανάκληση 745/53522/21-3-2014 (ΦΕΚ/ 135/ΤΔ/8-4-2014) Απόφασης κήρυξης αναδασωτέας με εντολή Γ.Γ.Α .Δ .Θ. Σ. Ε - Δ/ντη Δασών Βοιωτίας .



**Συντεταγμένες τοπογραφικού διαγράμματος με το σύστημα ΕΓΣΑ '87**

**ΤΜΗΜΑ E1**  
 E1= 17.510,04 τ.μ.

X	Y
1. X=402660.16	Y=4259092.70
2. X=402679.29	Y=4259115.33
3. X=402686.66	Y=4259125.52
4. X=402691.80	Y=4259130.15
5. X=402719.59	Y=4259163.04
6. X=402730.92	Y=4259168.41
7. X=402734.48	Y=4259168.51
8. X=402734.81	Y=4259168.81
9. X=402736.12	Y=4259168.55
10. X=402741.24	Y=4259168.68
11. X=402843.83	Y=4259171.37
12. X=402739.78	Y=4259214.42
13. X=402441.05	Y=4258942.44
14. X=402446.79	Y=4258935.05
15. X=402482.40	Y=4258938.20
16. X=402491.36	Y=4258943.57
17. X=402499.25	Y=4258948.30
18. X=402556.05	Y=4258982.37
19. X=402573.68	Y=4258996.46
20. X=402633.79	Y=4259044.53
21. X=402641.64	Y=4259058.85

**ΤΜΗΜΑ E2**  
 E2= 21.548,03 τ.μ.

X	Y
1. X=403121.10	Y=4258988.51
2. X=403161.75	Y=4259028.74
3. X=403207.69	Y=4258995.32
4. X=403221.07	Y=4259015.30
5. X=403041.35	Y=4259089.65
6. X=403042.86	Y=4259087.22
7. X=403043.00	Y=4259045.85
8. X=403013.88	Y=4258967.02
9. X=402988.25	Y=4258976.94
10. X=402916.03	Y=4258900.77
11. X=402910.19	Y=4258894.61
12. X=402901.97	Y=4258885.94
13. X=402909.78	Y=4258885.94
14. X=403011.32	Y=4258885.94
15. X=403017.48	Y=4258885.94
16. X=403023.16	Y=4258891.56
17. X=403061.89	Y=4258929.90

**ΕΘΝΙΚΟ ΤΥΠΟΓΡΑΦΕΙΟ**  
 Για τεχνικούς λόγους στο σχεδιάγραμμα, από το ηλεκτρονικό αρχείο, έγινε σμίκρυνση κατά ποσοστό **79%**

Αντίγραφο υπ' αριθ. 150660/27-3-2023 από αρμόδιο  
 ΜΕ ΕΝΤΟΛΗ ΓΕΝΙΚΟΥ ΓΡΑΜΜΑΤΕΑ ΔΑΣΩΝ  
 Λιβαδειά 27-3-2023  
 ΕΛΕΓΧΟΝΤΕ  
 Λιβαδειά 23-1-2023  
 Ο Δασάρχης  
 Κων/νος Ψυκοβασιλής  
 Δασολόγος

Λιβαδειά 23-1-2023  
 Ο Συντάκτης  
 Σταυρούλα Κουρτίδου  
 Δασοπόνος



Η απόφαση αυτή να δημοσιευθεί στην Εφημερίδα της Κυβερνήσεως.

Λάρισα, 27 Μαρτίου 2023

Με εντολή Γενικού Γραμματέα Δασών  
Η Προϊσταμένη Επιθεώρησης Εφαρμογής Δασικής Πολιτικής  
Θεσσαλίας - Στερεάς Ελλάδας  
ΖΩΗ ΦΤΙΚΑ