



# ΕΦΗΜΕΡΙΔΑ ΤΗΣ ΚΥΒΕΡΝΗΣΕΩΣ ΤΗΣ ΕΛΛΗΝΙΚΗΣ ΔΗΜΟΚΡΑΤΙΑΣ

3 Απριλίου 2023

ΤΕΥΧΟΣ ΤΕΤΑΡΤΟ

Αρ. Φύλλου 247

## ΠΕΡΙΕΧΟΜΕΝΑ

### ΑΠΟΦΑΣΕΙΣ

- 1 Κήρυξη ως αναδασωτέας έκτασης, δημοσίου δάσους, εμβαδού 6,285 στρεμ. (0,690+ 5,595) στην θέση «ΑΓΙΟΣ ΝΙΚΟΛΑΟΣ» Τ.Κ. Νεάπολης, Δ.Ε. Βουπρασίας του Δήμου Ανδραβίδας - Κυλλήνης της Π.Ε. Ηλείας, λόγω πυρκαγιάς.
- 2 Μερική ανάκληση λόγω νομικής αιτίας της υπ' αρ. 2119/10.9.1985 απόφαση κήρυξης ως αναδασωτέας, για έκταση συνολικού εμβαδού 9,0487 στρεμ. στη θέση «Δάφνη - Παλιόλαζα» (Δ' 608), στην Τ.Κ. Βρίνας, του Δήμου Ανδρίτσαινας - Κρεστένων, της Π.Ε. Ηλείας.

### ΑΠΟΦΑΣΕΙΣ

Αριθμ. 141159

(1)

**Κήρυξη ως αναδασωτέας έκτασης, δημοσίου δάσους, εμβαδού 6,285 στρεμ. (0,690+ 5,595) στην θέση «ΑΓΙΟΣ ΝΙΚΟΛΑΟΣ» Τ.Κ. Νεάπολης, Δ.Ε. Βουπρασίας του Δήμου Ανδραβίδας - Κυλλήνης της Π.Ε. Ηλείας, λόγω πυρκαγιάς.**

Ο ΓΕΝΙΚΟΣ ΓΡΑΜΜΑΤΕΑΣ ΔΑΣΩΝ  
ΤΟΥ ΥΠΟΥΡΓΕΙΟΥ ΠΕΡΙΒΑΛΛΟΝΤΟΣ  
ΚΑΙ ΕΝΕΡΓΕΙΑΣ

Έχοντας υπόψη:

1. Την παρ. 1 του άρθρου 24 και την παρ. 3 του άρθρου 117 του Συντάγματος της Ελλάδας.
2. Τον ν. 3200/1955 «Περί διοικητικής αποκέντρωσης όπως αυτές τροποποιήθηκαν μεταγενέστερα».
3. Την παρ. 2 του άρθρου 2 του ν. 4824/2021 (Α' 156) με το οποίο κυρώθηκε η από 13.8.2021 Πράξη Νομοθετικού Περιεχομένου «Έκτακτα μέτρα για την αποτελεσματική προστασία και την ταχεία αποκατάσταση του φυσικού περιβάλλοντος, την άμεση στήριξη των πληγέντων από τις πυρκαγιές Ιουλίου / Αυγούστου 2021 και συναφείς διατάξεις» (Α' 143).
4. Τα άρθρα 47 έως 55 του ν. 4915/2022 (Α' 63).
5. Το π.δ. 6/2022 «Σύσταση και μετονομασία Γενικών Γραμματειών, σύσταση Ειδικής Γραμματείας, μεταφορά υπηρεσιών και αρμοδιοτήτων» (Α' 17).

6. Το π.δ. 29/2022 «Τροποποίηση του π.δ. 132/2017 «Οργανισμός Υπουργείου Περιβάλλοντος και Ενέργειας (Υ.Π.ΕΝ.)» (Α' 160)» (Α' 77).

7. Την υπό στοιχεία ΥΠΕΝ/ΔΔΥ/50878/3749/20.5.2022 (ΨΓΒΩ4653Π8-ΩΧ6) εγκύκλιο του ΥΠΕΝ.

8. Την υπό στοιχεία ΥΠΕΝ/ΔΔΥ/48478/3594/16.5.2022 κοινή υπουργική απόφαση «Καθορισμός των διοικητικών λεπτομερειών μεταφοράς των δασικών υπηρεσιών, του αντίστοιχου προσωπικού και λοιπών θεμάτων της παρ. 5 άρθρου τρίτου της από 13-08-2021 Πράξης Νομοθετικού Περιεχομένου (ΦΕΚ 143/Α'), η οποία κυρώθηκε με το άρθρο 2 του ν. 4824/2021 (ΦΕΚ Α' 156)» (Β' 2415).

9. Την παρ. 1 του άρθρου 37, του άρθρου 38, και τις παρ. 1 και 3 του άρθρου 41 του ν. 998/1979 «Περί προστασίας δασών και δασικών εν γένει εκτάσεων» (Α' 289), όπως αντικαταστάθηκαν από τις διατάξεις της παρ. 1 του άρθρου 35 του ν. 4280/2014 και όπως τροποποιήθηκαν και προστέθηκαν (παρ. 4 του άρθρου 52 του ν. 4280/2014) με τις διατάξεις του άρθρου 32 του ν. 4342/2015 (Α' 143).

10. Το άρθρο 120 του ν. 1892/1990 «Για τον εκσυγχρονισμό και την ανάπτυξη και άλλες διατάξεις».

11. Το υπό στοιχεία Γ39682/28.4.2015 έγγραφο του Εθνικού Τυπογραφείου για «Υποχρεωτική (από 1.7.2015) αποστολή εγγράφων για δημοσίευση στο Φύλλο της Εφημερίδας της Κυβερνήσεως με χρήση τεχνολογιών πληροφορικής και επικοινωνιών και προηγμένης ηλεκτρονικής υπογραφής».

12. Την υπ' αρ. 177804/12.10.2016 θεώρηση δασικού χάρτη που αναρτήθηκε με την υπ' αρ. 7104/13.1.2017 (ΑΔΑ: 7ΞΡΖΟΡ1Φ-0ΥΥ) απόφαση Διευθυντή Δασών Ηλείας «Ανάρτηση δασικού χάρτη του συνόλου της Π.Ε. Ηλείας εκτός των προ Καποδιστριακών ΟΤΑ: Πύργου και Λεχαιών και πρόσκληση για υποβολή αντιρρήσεων κατά του περιεχομένου του», όπως τροποποιήθηκε με την υπ' αρ. 27084/12.2.2021 (ΑΔΑ: ΨΛ0ΑΟΡ1Φ-ΕΑ8) απόφαση Διεύθυνση Δασών Ηλείας σύμφωνα με τις διατάξεις των άρθρων 48 και 50 του ν. 4685/2020, με κατηγορία κάλυψης ΑΑ/ΑΝ.

13. Την υπό στοιχεία ΥΠΕΝ/ΔΝΕΠ/83988/2740/25.8.2022 απόφαση του Υπουργού, του Υφυπουργού Περιβάλλοντος και Ενέργειας «Εξουσιοδότηση υπογραφής «Με εντολή Υπουργού» του Υπουργού Περιβάλλοντος και Ενέργειας, «Με εντολή Υφυπουργού» του Υφυπουρ-

γού Περιβάλλοντος και Ενέργειας και «Με εντολή Γενικού Γραμματέα Δασών» του Γενικού Γραμματέα Δασών του Υπουργείου Περιβάλλοντος και Ενέργειας, κατά λόγο αρμοδιότητας, στον Προϊστάμενο της Γενικής Διεύθυνσης Δασών και Δασικού Περιβάλλοντος της Γενικής Γραμματείας Δασών του Υ.Π.Ε.Ν., στους Προϊστάμενους των Επιθεωρήσεων Εφαρμογής Δασικής Πολιτικής και στους Προϊστάμενους των Διευθύνσεων, Δασαρχείων και Τμημάτων που υπάγονται σε αυτές» (Β' 4528).

14. Την υπ' αρ. 146149/8.9.2022 πρόταση του Δασαρχείου Αμαλιάδας που αναφέρεται στο θέμα: Κήρυξη ως αναδασωτέας έκτασης, δημοσίου δάσους, εμβαδού 6,285 στρεμ. (0,690+ 5,595) στην θέση «ΑΓΙΟΣ ΝΙΚΟΛΑΟΣ» Τ.Κ. Νεάπολης, Δ.Ε. Βουπρασίας του Δήμου Ανδραβίδας - Κυλλήνης της Π.Ε. Ηλείας, λόγω πυρκαγιάς. Η πυρκαγιά εκδηλώθηκε την 12.8.2022 και διαπιστώθηκε την 31.8.2022 κατόπιν της αυτοψίας της Ευσταθίας Σκαλτσά, Δασοπόνου και ως εκ τούτου επιβάλλεται η εκ νέου δάσωσή της, αποφασίζουμε:

Κηρύσσουμε ως αναδασωτέα έκταση, δημόσιο δάσος, εμβαδού 6,285 στρεμ. (0,690+ 5,595) στην θέση «ΑΓΙΟΣ ΝΙΚΟΛΑΟΣ» Τ.Κ. Νεάπολης, Δ.Ε. Βουπρασίας του Δήμου Ανδραβίδας - Κυλλήνης της Π.Ε. Ηλείας, λόγω πυρκαγιάς. Η έκταση καλυπτόταν προτού την πυρκαγιά με δάσος αειφύλλων - πλατυφύλλων με ποσοστό συγκόμωσης 90% σύμφωνα με την ανωτέρω πρόταση του Δασαρχείου Αμαλιάδας και εμβαδού 6,285 στρεμ. στο από 8.9.2022 συνημμένο τοπογραφικό διάγραμμα κλίμακας 1:2000 και εντοπίζεται σε χάρτη προσανατολισμού κλί-

μακας 1:20.000, το οποίο αποτελεί αναπόσπαστο μέρος της και έχει όρια:

#### Τμήμα 1

Ανατολικά: Με αγροτική έκταση (ΔΑ)

Δυτικά: Με αγροτική έκταση (ΑΑ)

Βόρεια: Με δασική έκταση (ΔΔ)

Νότια: Με αγροτική έκταση (ΔΑ)

#### Τμήμα 2

Ανατολικά: Με δασική έκταση (ΔΔ), αγροτική έκταση (ΑΑ) και (ΔΑ)

Δυτικά: Με δασική έκταση (ΔΔ), αγροτική έκταση (ΔΑ)

Βόρεια: Με δημόσιο δάσος

Νότια: Με αγροτική έκταση (ΔΑ)


Σκοπός της κήρυξης της ανωτέρω έκτασης ως αναδασωτέας είναι η διατήρηση του δασικού χαρακτήρα της ο αποκλεισμός διάθεσης της για άλλη χρήση και η αποκατάσταση με φυσική η τεχνική αναδάσωση της καταστραφείσας δασικής βλάστησης η οποία πριν την πυρκαγιά καλυπτόταν από δάσος αειφύλλων - πλατυφύλλων με βαθμό συγκόμωσης 90%. Επιτρέπεται υποβολή κατ' αυτής αίτηση ακύρωσης στο Τριμελές Διοικητικό Εφετείο Πατρών μέσα σε Προθεσμία (60) ημερών, που αρχίζει από την επομένη της δημοσίευσής της κοινοποίησης. Από την εφαρμογή των κανονιστικών διατάξεων της απόφασης αυτής δεν προκαλείται δαπάνη σε βάρος του κρατικού προϋπολογισμού σύμφωνα με το άρθρο 90 του Κώδικα Νομοθεσίας για την Κυβέρνηση και τα κυβερνητικά όργανα (π.δ. 63/2005, Α' 98).

**ΕΛΛΗΝΙΚΗ ΔΗΜΟΚΡΑΤΙΑ**  
**ΥΠΟΥΡΓΕΙΟ ΠΕΡΙΒΑΛΛΟΝΤΟΣ & ΕΝΕΡΓΕΙΑΣ**  
**ΕΠΙΘΕΩΡΗΣΗ ΕΦ' ΑΡΜΟΓΗΣ ΔΑΣΙΚΗΣ ΠΟΛΙΤΙΚΗΣ**  
**ΠΕΛΟΠΟΝΝΗΣΟΥ, ΔΥΤΙΚΗΣ ΕΛΛΑΔΑΣ ΚΑΙ ΙΟΝΙΟΥ**  
**ΔΙΕΥΘΥΝΣΗ ΔΑΣΩΝ ΗΛΕΙΑΣ**  
**ΔΑΣΑΡΧΕΙΟ ΑΜΑΛΙΑΔΑΣ**

Ανήκει στην με αριθμ. 14.1159/22-3-23 απόφαση του Προϊσταμένου Επιθεώρησης Εφαρμογής Δασικής Πολιτικής Πελοποννήσου, Δυτ. Ελλάδας & Ιονίου

**ΤΟΠΟΓΡΑΦΙΚΟ ΔΙΑΓΡΑΜΜΑ**

Δημόσιου Δάσους στη θέση "ΑΓ. ΝΙΚΟΛΑΟΣ" Τ.Κ. Νεάπολης Δ.Ε. Βουπρασίας Δήμου Ανδραβίδας - Κυλλήνης Π.Ε. Ηλείας, συνολικού εμβαδού 6,285 στρέμματα αποτελούμενο από το ΤΜΗΜΑ 1 εμβαδού 0,690 στρ. με (1.2.3.....5.6.1.) και από το ΤΜΗΜΑ 2 εμβαδού 5,595 στρ. με στοιχεία (7.8.9.....25.26.1), που κάρηκε στις 12-08-2022 όπως διαπιστώθηκε στις 31/08/2022. ΚΛΙΜΑΚΑ 1:2000





Ο Προϊστάμενος Επιθεώρησης Εφαρμογής Δασικής Πολιτικής Πελοποννήσου, Δυτ. Ελλάδας & Ιονίου

Αμαλία 08-09-2022  
 Ο Δασάρχης Αμαλίας

**ΕΘΝΙΚΟ ΤΥΠΟΓΡΑΦΕΙΟ**  
 Για τεχνικούς λόγους στο σχεδιάγραμμα, από το ηλεκτρονικό αρχείο, έγινε σμίκρυνση κατά ποσοστό **82%**

Η Συντάκτρια  
 Σκαλιτά Ευσταθία  
 Δασοπόνος με Β' Βαθμό



Η απόφαση αυτή να δημοσιευθεί στην Εφημερίδα της Κυβερνήσεως.

Πύργος, 22 Μαρτίου 2023

Με εντολή Γενικού Γραμματέα Δασών  
Ο Προϊστάμενος Επιθεώρησης  
Εφαρμογής Δασικής Πολιτικής  
Πελοποννήσου, Δυτικής Ελλάδας και Ιονίου  
ΝΙΚΗΤΑΣ ΜΑΖΗΣ

Αριθμ. 144827

(2)

**Μερική ανάκληση λόγω νομικής αιτίας της υπ' αρ. 2119/10.9.1985 απόφαση κήρυξης ως αναδασωτέας, για έκταση συνολικού εμβαδού 9,0487 στρεμ. στη θέση «Δάφνη - Παλιόλαζα» (Δ' 608), στην Τ.Κ. Βρίνας, του Δήμου Ανδρίτσαινας - Κρεστένων, της Π.Ε. Ηλείας.**

Ο ΓΕΝΙΚΟΣ ΓΡΑΜΜΑΤΕΑΣ ΔΑΣΩΝ  
ΤΟΥ ΥΠΟΥΡΓΕΙΟΥ  
ΠΕΡΙΒΑΛΛΟΝΤΟΣ ΚΑΙ ΕΝΕΡΓΕΙΑΣ

Έχοντας υπόψη:

1. Την παρ. 1 του άρθρου 24 και την παρ. 3 του άρθρου 117 του Συντάγματος της Ελλάδας.
2. Τον ν. 3200/1955 «Περί διοικητικής αποκέντρωσης όπως αυτές τροποποιήθηκαν μεταγενέστερα».
3. Την παρ. 2 του άρθρου 2 του ν. 4824/2021 (Α' 156) με το οποίο κυρώθηκε η από 13.8.2021 Πράξη Νομοθετικού Περιεχομένου «Έκτακτα μέτρα για την αποτελεσματική προστασία και την ταχεία αποκατάσταση του φυσικού περιβάλλοντος, την άμεση στήριξη των πληγέντων από τις πυρκαγιές Ιουλίου / Αυγούστου 2021 και συναφείς διατάξεις» (Α' 143).
4. Τα άρθρα 47 έως 55 του ν. 4915/2022 (Α' 63).
5. Το π.δ. 6/2022 «Σύσταση και μετονομασία Γενικών Γραμματειών, σύσταση Ειδικής Γραμματείας, μεταφορά υπηρεσιών και αρμοδιοτήτων» (Α' 17).
6. Το π.δ. 29/2022 «Τροποποίηση του π.δ. 132/2017 «Οργανισμός Υπουργείου Περιβάλλοντος και Ενέργειας (Υ.Π.ΕΝ.)» (Α' 160)» (Α' 77).
7. Την υπό στοιχεία ΥΠΕΝ/ΔΔΥ/50878/3749/20.5.2022 (ΨΓΒΩ4653Π8-ΩΧ6) εγκύκλιο του ΥΠΕΝ.
8. Την υπό στοιχεία ΥΠΕΝ/ΔΔΥ/48478/3594/16.5.2022 κοινή υπουργική απόφαση «Καθορισμός των διοικητικών λεπτομερειών μεταφοράς των δασικών υπηρεσιών, του αντίστοιχου προσωπικού και λοιπών θεμάτων της παρ. 5 άρθρου τρίτου της από 13-08-2021 Πράξης Νομοθετικού Περιεχομένου (Α' 143), η οποία κυρώθηκε με το άρθρο 2 του ν. 4824/2021 (Α' 156)» (Β' 2415).
9. Την παρ. 1 του άρθρου 37, του άρθρου 38, και τις παρ. 1 και 3 του άρθρου 41 του ν. 998/1979 «Περί προστασίας δασών και δασικών εν γένει εκτάσεων» (Α' 289), όπως αντικαταστάθηκαν από τις διατάξεις της παρ. 1 του άρθρου 35 του ν. 4280/2014 και όπως τροποποιήθηκαν και προστέθηκαν (παρ. 4 του άρθρου 52 του ν. 4280/2014) με τις διατάξεις του άρθρου 32 του ν. 4342/2015 (Α' 143).

10. Τις διατάξεις του άρθρου 120 του ν. 1892/1990 «Για τον εκσυγχρονισμό και την ανάπτυξη και άλλες διατάξεις».

11. Τις υπ' αρ. 160417/1180/8.7.1980 και 182447/3049/24.9.1980 διαταγές του Υπουργείου Γεωργίας.

12. Τον ν. 998/1979 «περί προστασίας των Δασών κ.λπ.» και ειδικότερα του άρθρου 10 και τις παρ. 3 και 4 του άρθρου 44 όπως προστέθηκαν με το άρθρο 36 του ν. 3698/2008 (Α' 198).

13. Την υπ' αρ. 97870/2248/7.5.2009 εγκύκλιο διαταγή του ΥΑΑΤ σχετικά με την εφαρμογή του άρθρου 36 του ν. 3698/2008.

14. Τον ν. 3208/2003 «Προστασία δασικών οικοσυστημάτων, κατάρτιση δασολογίου, ρύθμιση εμπραγμάτων δικαιωμάτων επί δασών και δασικών εν γένει εκτάσεων και άλλες διατάξεις» και ειδικότερα την παρ. 9 του άρθρου 21 αυτού.

15. Την υπ' αρ. 2119/10.9.1985 (Δ' 608) απόφαση κήρυξης ως αναδασωτέας έκτασης.

16. Την υπ' αρ. 216056/1746/13.10.2011 εγκύκλιο του ΥΠΕΚΑ.

17. Τις διατάξεις και την σχετική νομολογία περί ανάκλησης των διοικητικών πράξεων, καθώς και την υπ' αρ. 95099/5160/12.10.2021 με ΑΔΑ: ΨΠΠ4653Π8-50Χ.

18. Τον ν. 4462/2017 (Α' 39) παρ. 3 του άρθρου δεύτερου,

19. Την υπ' αρ. 15337/441/22.2.2017 ΥΠ.ΠΕ. και ΕΝ.

20. Την υπ' αρ. 177804/12.10.2016 θεώρηση δασικού χάρτη που αναρτήθηκε με την υπ' αρ. 7104/13.1.2017 (ΑΔΑ: 7ΞΡΖΟΡ1Φ-0ΥΥ) απόφαση Διευθυντή Δασών Ηλείας «Ανάρτηση δασικού χάρτη του συνόλου της Π.Ε. Ηλείας εκτός των προ-Καποδιστριακών ΟΤΑ: Πύργου και Λεχαινών και πρόσκληση για υποβολή αντιρρήσεων κατά του περιεχομένου του», όπως τροποποιήθηκε με την υπ' αρ. 27084/12.2.2021 (ΑΔΑ: ΨΛ0ΑΟΡ1Φ-ΕΑ8) απόφαση Διεύθυνσης Δασών Ηλείας σύμφωνα με τις διατάξεις των άρθρων 48 και 50 του ν. 4685/2020, με κατηγορία κάλυψης ΑΑ/ΑΝ.

21. Την υπ' αρ. 83988/2740/25.8.2022 «Εξουσιοδότηση υπογραφής «Με εντολή Υπουργού» του Υπουργού Περιβάλλοντος και Ενέργειας, «Με εντολή Υφυπουργού» του Υφυπουργού Περιβάλλοντος και Ενέργειας και «Με εντολή Γενικού Γραμματέα Δασών» του Γενικού Γραμματέα Δασών του Υπουργείου Περιβάλλοντος και Ενέργειας, κατά λόγο αρμοδιότητας, στον Προϊστάμενο της Γενικής Διεύθυνσης Δασών και Δασικού Περιβάλλοντος της Γενικής Γραμματείας Δασών του Υ.Π.ΕΝ., στους Προϊστάμενους των Επιθεωρήσεων Εφαρμογής Δασικής Πολιτικής και στους Προϊστάμενους των Διευθύνσεων, Δασαρχείων και Τμημάτων που υπάγονται σε αυτές» (Β' 4528).

22. Την υπ' αρ. 67371/10.2.2023 πρόταση του Δασαρχείου Ολυμπίας, για μερική ανάκληση της υπ' αρ. 2119/10.9.1985 (Δ' 608) απόφαση, για την έκταση εμβαδού 9,0487 στρ. στη θέση «Δάφνη - Παλιόλαζα», της Τοπικής Κοινότητας Βρίνας, του Δήμου Ανδρίτσαινας - Κρεστένων της Π.Ε. Ηλείας.

23. Τη σύμφωνη γνώμη της Διεύθυνσης Δασών Ν. Ηλείας.

24. Το γεγονός ότι από την εκτέλεση της παρούσας δεν προκαλείται δαπάνη σε βάρος του κρατικού προϋπολογισμού, αποφασίζουμε:

Ανακαλούμε μερικώς, λόγω νομικής αιτίας την υπ' αρ. 2119/10.9.1985 (Δ' 608) για έκταση εμβαδού 9,0487 στρεμ. στη θέση «Δάφνη - Παλιόλαζα», της Τ. Κ. Βρίνας, του Δήμου Ανδρίτσαινας - Κρεστένων, της Π.Ε. Ηλείας.

Η έκταση των 9,0487 στρεμ. που ανακαλούμε, δεν αποτέλεσε, ούτε αποτελεί δάσος ή δασική έκταση διαχρονικά, κατά τα οριζόμενα στην παρ. 8 του άρθρου 34 του ν. 4280/2014 ούτε έχουν εκδοθεί τελεσίδικες πράξεις και αποφάσεις με την διαδικασία του άρθρου 14 του ν. 998/1979 (Α' 289) που τις χαρακτηρίζουν μη δάση η

μη δασικές εκτάσεις, όπως φαίνεται στο προσαρτημένο τοπογραφικό διάγραμμα κλίμακας 1:1500, το οποίο αποτελεί αναπόσπαστο μέρος.

Κατά τα λοιπά ισχύει η υπ' αρ. 2119/10.9.1985 (Δ' 608) απόφαση κηρύξεως αναδασωτέας έκτασης. Επιτρέπεται υποβολή κατ' αυτής αίτηση ακύρωσης στο Τριμελές Διοικητικό Εφετείο Πατρών μέσα σε προθεσμία (60) ημερών, που αρχίζει από την επομένη της δημοσίευσής η της κοινοποίησης. Από την εφαρμογή των κανονιστικών διατάξεων της απόφασης αυτής δεν προκαλείται δαπάνη σε βάρος του κρατικού προϋπολογισμού σύμφωνα με το άρθρο 90 του Κώδικα Νομοθεσίας για την Κυβέρνηση και τα κυβερνητικά όργανα (π.δ. 63/2005, Α' 98).

**444827/22-3-23** ..... απόφαση

**ΕΛΛΗΝΙΚΗ ΔΗΜΟΚΡΑΤΙΑ**  
**ΥΠΟΥΡΓΕΙΟ ΠΕΡΙΒΑΛΛΟΝΤΟΣ ΚΑΙ ΕΝΕΡΓΕΙΑΣ**  
**ΕΠΙΘΕΩΡΗΣΗ ΕΦΑΡΜΟΓΗΣ ΔΑΣΙΚΗΣ ΠΟΛΙΤΙΚΗΣ**  
**ΠΕΛΟΠΟΝΝΗΣΟΥ, ΔΥΤ. ΕΛΛΑΔΑΣ ΚΑΙ ΙΟΝΙΟΥ**  
**ΔΙΕΥΘΥΝΣΗ ΔΑΣΩΝ ΗΛΕΙΑΣ**  
**ΔΑΣΑΡΧΕΙΟ ΟΛΥΜΠΙΑΣ**  
**ΧΑΡΤΗΣ ΠΡΟΣΑΝΑΤΟΛΙΣΜΟΥ**  
**ΠΡΟΣ ΜΕΡΙΚΗ ΑΝΑΚΛΗΣΗ ΑΝΑΔΑΣΩΤΕΑΣ ΕΚΤΑΣΗΣ**  
 ΚΛΙΜΑΚΑ 1: 50000

**ΤΟΠΟΓΡΑΦΙΚΟ ΔΙΑΓΡΑΜΜΑ**

εκτάσεων προς μερική ανάκληση του αναδασωτέου, οι οποίες παρουσιάζονται στον αναρτημένο δασικό χάρτη Π.Ε. Ηλείας ως **ΑΛ/ΑΝ** συνολικού εμβαδού **9,0487 στρ.** (πολύγωνο με στοιχεία 1,2,3,....,19,20,1) και αποτελεί τμήμα ευρύτερης έκτασης που έχει κηρυχθεί αναδασωτέα με την υπ' αριθμ. **2119/10-09-1985 (ΦΕΚ 608τ.Δ'/07-11-1985)** απόφαση του Διυτή Δασών Ηλείας στις θέσεις "**Δάφνη-Γαλιόλαζα**" Τ.Κ. **Βρίνας** του Δήμου Ανδρίτσαινας-Κρετένων, Νομού Ηλείας.

ΚΛΙΜΑΚΑ: 1:1500

**ΕΘΝΙΚΟ ΤΥΠΟΓΡΑΦΕΙΟ**  
 Για τεχνικούς λόγους στο σχεδιάγραμμα, από το ηλεκτρονικό αρχείο, έγινε σμίκρυνση κατά ποσοστό **87%**

**Ανήκει στην υπ' αριθμ. 444827/22-3-23**..... απόφαση

**ΣΥΝΤΑΓΜΕΝΕΣ ΕΓΣΑ. ΒΖ**

1. 291417.5547,4158394.7118
2. 291423.3009,4158349.5671
3. 291437.3153,4158348.4363
4. 291425.2859,4158310.4743
5. 291378.0539,4158326.6714
6. 291371.1009,4158320.8285
7. 291369.7229,4158325.3749
8. 291360.4819,4158337.5985
9. 291355.9449,4158339.0483
10. 291352.3761,4158338.3761
11. 291350.2441,4158337.9745
12. 291343.3763,4158328.5411
13. 291333.8647,4158304.5989
14. 291331.3586,4158296.2630
15. 291329.3807,4158289.6783
16. 291329.1789,4158288.1025
17. 291284.4601,4158345.0953
18. 291287.2561,4158368.8829
19. 291320.2308,4158381.0707
20. 291339.6957,4158385.9873

**ΘΕΩΡΗΘΗΚΕ**  
 Πάτρα, .....  
 ο Ε.Ε.Δ.Π. (Π.Δ.Ε.Ι.)  
**NIKITAS MAZIS**  
 22.03.2023 10:41  
 Δασολόγος-Περιβαντολόγος MSc

**Η συντάκτρια**  
 ΝΙΚΟΛΕΤΤΑ ΚΟΥΜΠΟΥΡΑ  
 09.02.2023 11:12  
 Κουμπούρα Νικολέτα  
 Δασοπόνος

Κρέστενα, 09-02-2023  
 Ο Δασάρχης Ολυμπίας α/α  
 ΔΙΜΙΤΡΙΟΣ ΚΩΝΣΤΑΝΤΟΠΟΥΛΟΣ  
 09.02.2023 13:36  
 Κωνσταντόπουλος Δημήτριος  
 Δασολόγος

Κρέστενα, 09-02-2023  
 Ο Δασάρχης Ολυμπίας α/α  
 ΔΙΜΙΤΡΙΟΣ ΚΩΝΣΤΑΝΤΟΠΟΥΛΟΣ  
 09.02.2023 13:36  
 Κωνσταντόπουλος Δημήτριος  
 Δασολόγος

Η απόφαση αυτή να δημοσιευθεί στην Εφημερίδα της Κυβερνήσεως.

Πάτρα, 22 Μαρτίου 2023

Με εντολή Γενικού Γραμματέα Δασών  
Ο Προϊστάμενος Επιθεώρησης  
Εφαρμογής Δασικής Πολιτικής  
Πελοποννήσου, Δυτικής Ελλάδας και Ιονίου

ΝΙΚΗΤΑΣ ΜΑΖΗΣ



## ΕΘΝΙΚΟ ΤΥΠΟΓΡΑΦΕΙΟ

Το Εθνικό Τυπογραφείο αποτελεί δημόσια υπηρεσία υπαγόμενη στην Προεδρία της Κυβέρνησης και έχει την ευθύνη τόσο για τη σύνταξη, διαχείριση, εκτύπωση και κυκλοφορία των Φύλλων της Εφημερίδας της Κυβερνήσεως (ΦΕΚ), όσο και για την κάλυψη των εκτυπωτικών - εκδοτικών αναγκών του δημοσίου και του ευρύτερου δημόσιου τομέα (ν. 3469/2006/Α' 131 και π.δ. 29/2018/Α' 58).

### 1. ΦΥΛΛΟ ΤΗΣ ΕΦΗΜΕΡΙΔΑΣ ΤΗΣ ΚΥΒΕΡΝΗΣΕΩΣ (ΦΕΚ)

- Τα **ΦΕΚ σε ηλεκτρονική μορφή** διατίθενται δωρεάν στο **www.et.gr**, την επίσημη ιστοσελίδα του Εθνικού Τυπογραφείου. Όσα ΦΕΚ δεν έχουν ψηφιοποιηθεί και καταχωριστεί στην ανωτέρω ιστοσελίδα, ψηφιοποιούνται και αποστέλλονται επίσης δωρεάν με την υποβολή αίτησης, για την οποία αρκεί η συμπλήρωση των αναγκαίων στοιχείων σε ειδική φόρμα στον ιστότοπο **www.et.gr**.

- Τα **ΦΕΚ σε έντυπη μορφή** διατίθενται σε μεμονωμένα φύλλα είτε απευθείας από το Τμήμα Πωλήσεων και Συνδρομητών, είτε ταχυδρομικά με την αποστολή αιτήματος παραγγελίας μέσω των ΚΕΠ, είτε με ετήσια συνδρομή μέσω του Τμήματος Πωλήσεων και Συνδρομητών. Το κόστος ενός ασπρόμαυρου ΦΕΚ από 1 έως 16 σελίδες είναι 1,00 €, αλλά για κάθε επιπλέον οκτασέλιδο (ή μέρος αυτού) προσαυξάνεται κατά 0,20 €. Το κόστος ενός έγχρωμου ΦΕΚ από 1 έως 16 σελίδες είναι 1,50 €, αλλά για κάθε επιπλέον οκτασέλιδο (ή μέρος αυτού) προσαυξάνεται κατά 0,30 €. Το τεύχος Α.Σ.Ε.Π. διατίθεται δωρεάν.

#### • Τρόποι αποστολής κειμένων προς δημοσίευση:

Α. Τα κείμενα προς δημοσίευση στο ΦΕΚ, από τις υπηρεσίες και τους φορείς του δημοσίου, αποστέλλονται ηλεκτρονικά στη διεύθυνση **webmaster.et@et.gr** με χρήση προηγμένης ψηφιακής υπογραφής και χρονοσήμανσης.

Β. Κατ' εξαίρεση, όσοι πολίτες δεν διαθέτουν προηγμένη ψηφιακή υπογραφή μπορούν είτε να αποστέλλουν ταχυδρομικά, είτε να καταθέτουν με εκπρόσωπό τους κείμενα προς δημοσίευση εκτυπωμένα σε χαρτί στο Τμήμα Παραλαβής και Καταχώρισης Δημοσιευμάτων.

- Πληροφορίες, σχετικά με την αποστολή/κατάθεση εγγράφων προς δημοσίευση, την ημερήσια κυκλοφορία των Φ.Ε.Κ., με την πώληση των τευχών και με τους ισχύοντες τιμοκαταλόγους για όλες τις υπηρεσίες μας, περιλαμβάνονται στον ιστότοπο (**www.et.gr**). Επίσης μέσω του ιστότοπου δίδονται πληροφορίες σχετικά με την πορεία δημοσίευσης των εγγράφων, με βάση τον Κωδικό Αριθμό Δημοσιεύματος (ΚΑΔ). Πρόκειται για τον αριθμό που εκδίδει το Εθνικό Τυπογραφείο για όλα τα κείμενα που πληρούν τις προϋποθέσεις δημοσίευσης.

### 2. ΕΚΤΥΠΩΤΙΚΕΣ - ΕΚΔΟΤΙΚΕΣ ΑΝΑΓΚΕΣ ΤΟΥ ΔΗΜΟΣΙΟΥ

Το Εθνικό Τυπογραφείο ανταποκρινόμενο σε αιτήματα υπηρεσιών και φορέων του δημοσίου αναλαμβάνει να σχεδιάσει και να εκτυπώσει έντυπα, φυλλάδια, βιβλία, αφίσες, μπλοκ, μηχανογραφικά έντυπα, φακέλους για κάθε χρήση, κ.ά.

Επίσης σχεδιάζει ψηφιακές εκδόσεις, λογότυπα και παράγει οπτικοακουστικό υλικό.

**Ταχυδρομική Διεύθυνση:** Καποδιστρίου 34, τ.κ. 10432, Αθήνα

**ΤΗΛΕΦΩΝΙΚΟ ΚΕΝΤΡΟ:** 210 5279000 - fax: 210 5279054

#### ΕΞΥΠΗΡΕΤΗΣΗ ΚΟΙΝΟΥ

**Πωλήσεις - Συνδρομές:** (Ισόγειο, τηλ. 210 5279178 - 180)

**Πληροφορίες:** (Ισόγειο, Γρ. 3 και τηλεφ. κέντρο 210 5279000)

**Παραλαβή Δημ. Ύλης:** (Ισόγειο, τηλ. 210 5279167, 210 5279139)

**Ωράριο για το κοινό:** Δευτέρα ως Παρασκευή: 8:00 - 13:30

Ιστότοπος: **www.et.gr**

Πληροφορίες σχετικά με την λειτουργία του ιστότοπου: **helpdesk.et@et.gr**

Αποστολή ψηφιακά υπογεγραμμένων εγγράφων προς δημοσίευση στο ΦΕΚ: **webmaster.et@et.gr**

Πληροφορίες για γενικό πρωτόκολλο και αλληλογραφία: **grammateia@et.gr**

**Πείτε μας τη γνώμη σας,**

για να βελτιώσουμε τις υπηρεσίες μας, συμπληρώνοντας την ειδική φόρμα στον ιστότοπό μας.

