



ΕΦΗΜΕΡΙΔΑ ΤΗΣ ΚΥΒΕΡΝΗΣΕΩΣ ΤΗΣ ΕΛΛΗΝΙΚΗΣ ΔΗΜΟΚΡΑΤΙΑΣ

3 Απριλίου 2023

ΤΕΥΧΟΣ ΤΕΤΑΡΤΟ

Αρ. Φύλλου 251

ΠΕΡΙΕΧΟΜΕΝΑ

ΑΠΟΦΑΣΕΙΣ

- 1 Μερική ανάκληση λόγω νομικής αιτίας, της υπ' αρ. 3649/19-10-2007 (Δ' 562) απόφασης κήρυξης αναδασωτέας για έκταση εμβαδού 280,01 τ.μ. στη θέση «Κοτρώνι», περιοχής της Τοπικής Κοινότητας Φρίξας, του Δήμου Ανδρίτσαινας - Κρεστένων, της Π.Ε. Ηλείας.
- 2 Μερική ανάκληση λόγω νομικής αιτίας της υπ' αρ. 3647/19-10-2007 (Δ' 562) απόφασης κήρυξης αναδασωτέας, για την έκταση εμβαδού 6.944,12 τ.μ. στη θέση «Καλυβούλες» περιοχής της Τοπικής Κοινότητας Αγίων Αποστόλων, του Δήμου Πύργου της Π.Ε. Ηλείας, που εμφανίζεται στον θεωρημένο δασικό χάρτη που ήδη έχει αναρτηθεί ως ΑΔ/ΑΝ και έχει γίνει υπαγωγή στο άρθρο 67 του ν. 998/1979, όπως αντικαταστάθηκε με το άρθρο 93 του ν. 4915/2022.

ΑΠΟΦΑΣΕΙΣ

Αριθμ. 153291

(1)

Μερική ανάκληση λόγω νομικής αιτίας, της υπ' αρ. 3649/19-10-2007 (Δ' 562) απόφασης κήρυξης αναδασωτέας για έκταση εμβαδού 280,01 τ.μ. στη θέση «Κοτρώνι», περιοχής της Τοπικής Κοινότητας Φρίξας, του Δήμου Ανδρίτσαινας - Κρεστένων, της Π.Ε. Ηλείας.

Ο ΓΕΝΙΚΟΣ ΓΡΑΜΜΑΤΕΑΣ ΔΑΣΩΝ ΤΟΥ
ΥΠΟΥΡΓΕΙΟΥ ΠΕΡΙΒΑΛΛΟΝΤΟΣ ΚΑΙ ΕΝΕΡΓΕΙΑΣ

Έχοντας υπόψη:

1. Τις διατάξεις της παρ. 1 του άρθρου 24 και της παρ. 3 του άρθρου 117 του Συντάγματος της Ελλάδας.
2. Τις διατάξεις του ν. 3200/1955 «Περί διοικητικής αποκεντρώσεως» (Α' 97).
3. Τις διατάξεις της παρ. 2 του άρθρου 2 του ν. 4824/2021 (Α' 156), με το οποίο κυρώθηκε η από 13-08-2021 Πράξη Νομοθετικού Περιεχομένου «Έκτακτα μέτρα για την αποτελεσματική προστασία και την ταχεία αποκατάσταση του φυσικού περιβάλλοντος, την άμεση

στήριξη των πληγέντων από τις πυρκαγιές Ιουλίου/Αυγούστου 2021 και συναφείς διατάξεις» (Α' 143).

4. Τις διατάξεις των άρθρων 47 έως 55 του ν. 4915/2022 (Α' 63).

5. Το π.δ. 6/2022 «Σύσταση και μετονομασία Γενικών Γραμματειών, σύσταση Ειδικής Γραμματείας, μεταφορά υπηρεσιών και αρμοδιοτήτων» (Α' 17).

6. Το π.δ. 29/2022 «Τροποποίηση του π.δ. 132/2017 "Οργανισμός Υπουργείου Περιβάλλοντος και Ενέργειας (Υ.Π.ΕΝ.)" (Α' 160)» (Α' 77).

7. Την υπό στοιχεία ΥΠΕΝ/ΔΔΥ/50878/3749/20-05-2022 (ΥΓΒΩ4653Π8-ΩΧ6) εγκύκλιο του ΥΠΕΝ.

8. Την υπό στοιχεία ΥΠΕΝ/ΔΔΥ/48478/3594/16-05-2022 κοινή υπουργική απόφαση «Καθορισμός των διοικητικών λεπτομερειών μεταφοράς των δασικών υπηρεσιών, του αντίστοιχου προσωπικού και λοιπών θεμάτων της παρ. 5 άρθρου τρίτου της από 13-08-2021 Πράξης Νομοθετικού Περιεχομένου (Α' 143), η οποία κυρώθηκε με το άρθρο 2 του ν. 4824/2021 (Α' 156)» (Β' 2415).

9. Τις διατάξεις των παρ. 1 των άρθρων 37, 38, και των παρ. 1 και 3 του άρθρου 41 του ν. 998/1979 «Περί προστασίας δασών και δασικών εν γένει εκτάσεων της Χώρας» (Α' 289), όπως αντικαταστάθηκαν από τις διατάξεις της παρ. 1 του άρθρου 35 του ν. 4280/2014 (Α' 159) και όπως τροποποιήθηκαν και προστέθηκαν (παρ. 4 του άρθρου 52 του ν. 4280/2014) με τις διατάξεις του άρθρου 32 του ν. 4342/2015 (Α' 143).

10. Τις διατάξεις του άρθρου 120 του ν. 1892/1990 «Για τον εκσυγχρονισμό και την ανάπτυξη και άλλες διατάξεις» (Α' 101).

11. Τις υπ' αρ. 160417/1180/08-07-1980 και 182447/3049/24-09-1980 διαταγές του Υπουργείου Γεωργίας.

12. Τις διατάξεις του ν. 998/1979 και ειδικότερα των άρθρων 10 και 44 παρ. 3 και 4 όπως προστέθηκαν με το άρθρο 36 του ν. 3698/2008 (Α' 198).

13. Την υπ' αρ. 97870/2248/7-5-2009 εγκύκλιο διαταγή του ΥΑΑΤ σχετικά με την εφαρμογή του άρθρου 36 του ν. 3698/2008.

14. Τις διατάξεις του ν. 3208/2003 «Προστασία δασικών οικοσυστημάτων, κατάρτιση δασολογίου, ρύθμιση εμπραγμάτων δικαιωμάτων επί δασών και δασικών εν γένει εκτάσεων και άλλες διατάξεις» και ειδικότερα την παρ. 9 του άρθρου 21 αυτού.

15. Την υπ' αρ. 3649/19-10-2007 (Δ' 562) απόφαση κηρύξεως αναδασωτέας έκτασης 210.000,00 στρεμ. σε διάφορες θέσεις των Δήμων Σκιλλούντος, Ζαχάρως, Φιγαλείας, Ανδρίτσαινας και Αλιφείρας του Ν. Ηλείας λόγω πυρκαγιάς.

16. Την υπ' αρ. 216056/1746/13-10-2011 εγκύκλιο του ΥΠΕΚΑ.

17. Τις διατάξεις και την σχετική νομολογία περί ανάκλησης των διοικητικών πράξεων, καθώς και την υπό στοιχεία 95099/5160/12-10-21 με ΑΔΑ: ΨΠΙΨ4653Π8-50Χ.

18. Τον ν. 4462/2017 (Α' 39) παρ. 3 του άρθρου δεύτερου.

19. Την υπ' αρ. 15337/441/22-02-2017 ΥΠ.ΠΕ.και ΕΝ.

20. Την υπ' αρ. 177804/12-10-2016 Θεώρηση δασικού χάρτη που αναρτήθηκε με την υπ' αρ. 7104/13-01-2017 (ΑΔΑ: 7ΞΡΖΟΡ1Φ-0ΥΥ) απόφαση Διευθυντή Δασών Ηλείας «Ανάρτηση δασικού χάρτη του συνόλου της Π.Ε. Ηλείας εκτός των πρό Καποδιστριακών ΟΤΑ: Πύργου και Λεχαινών και πρόσκληση για υποβολή αντιρρήσεων κατά του περιεχομένου του», όπως τροποποιήθηκε με την υπ' αρ. 27084/12-02-2021 (ΑΔΑ: ΨΛ0ΑΟΡ1Φ-ΕΑ8) απόφαση Διεύθυνση Δασών Ηλείας σύμφωνα με τις διατάξεις των άρθρων 48 και 50 του ν. 4685/2020, με κατηγορία κάλυψης ΑΑ/ΑΝ.

21. Την υπ' αρ. 83988/2740/25-08-2022 απόφαση «Εξουσιοδότηση υπογραφής "Με εντολή Υπουργού" του Υπουργού Περιβάλλοντος και Ενέργειας, "Με εντολή Υφυπουργού" του Υφυπουργού Περιβάλλοντος και Ενέργειας και "Με εντολή Γενικού Γραμματέα Δασών" του Γενικού Γραμματέα Δασών του Υπουργείου Περιβάλλοντος και Ενέργειας, κατά λόγο αρμοδιότητας, στον Προϊστάμενο της Γενικής Διεύθυνσης Δασών και Δασικού Περιβάλλοντος της Γενικής Γραμματείας Δασών του Υ.Π.ΕΝ., στους Προϊστάμενους των Επιθεωρήσεων Εφαρμογής Δασικής Πολιτικής και στους Προϊστάμενους των Διευθύνσεων, Δασαρχείων και Τμημάτων που υπάγονται σε αυτές» (Β' 4528).

22. Την υπ' αρ. 54718/06-04-2022 αίτηση του Αργύρη Σπηλιόπουλου του Γεωργίου, κατοίκου Κορίνθου.

23. Το υπ' αρ. 189048/14-08-2017 έγγραφο Διεύθυνσης Δασών Ηλείας.

24. Την υπ' αρ. 142013/22-03-2023 πρόταση του Δασαρχείου Ολυμπίας, για μερική ανάκληση της 3649/19-10-2007 (Δ' 562) απόφασης κήρυξης αναδασωτέας για την έκταση εμβαδού 280,01 τ.μ. που βρίσκεται στην θέση «Κοτρώνι», περιοχής της Τοπικής Κοινότητας Φρίξας, του Δήμου Ανδρίτσαινας Κρεστένων, της Π.Ε. Ηλείας, λόγω νομικής πλάνης.

25. Την σύμφωνη γνώμη της Διεύθυνσης Δασών Ν. Ηλείας.

26. Το γεγονός ότι από την εκτέλεση της παρούσας δεν προκαλείται δαπάνη σε βάρος του κρατικού προϋπολογισμού, αποφασίζουμε:

Ανακαλούμε μερικώς για έκταση εμβαδού 280,01 τ.μ. την υπ' αρ. 3649/19-10-2007 (Δ' 562) απόφαση κήρυξης ως αναδασωτέας, λόγω νομικής αιτίας, καθότι σύμφωνα με τα ανωτέρω η εν λόγω έκταση είχε αγροτική μορφή το έτος της πυρκαγιάς και ως εκ τούτου έχει απωλέσει την αιτιολογική της βάση και έχει εκδοθεί κατά πλάνη περί τα πραγματικά και νομικά δεδομένα.

Η εν λόγω έκταση βρίσκεται στην θέση «Κοτρώνι», περιοχής της Τοπικής Κοινότητας Φρίξας, του Δήμου Ανδρίτσαινας - Κρεστένων της Π.Ε. Ηλείας και απεικονίζεται στο προσαρτημένο τοπογραφικό διάγραμμα κλίμακας 1:800, το οποίο αποτελεί αναπόσπαστο μέρος της παρούσης.

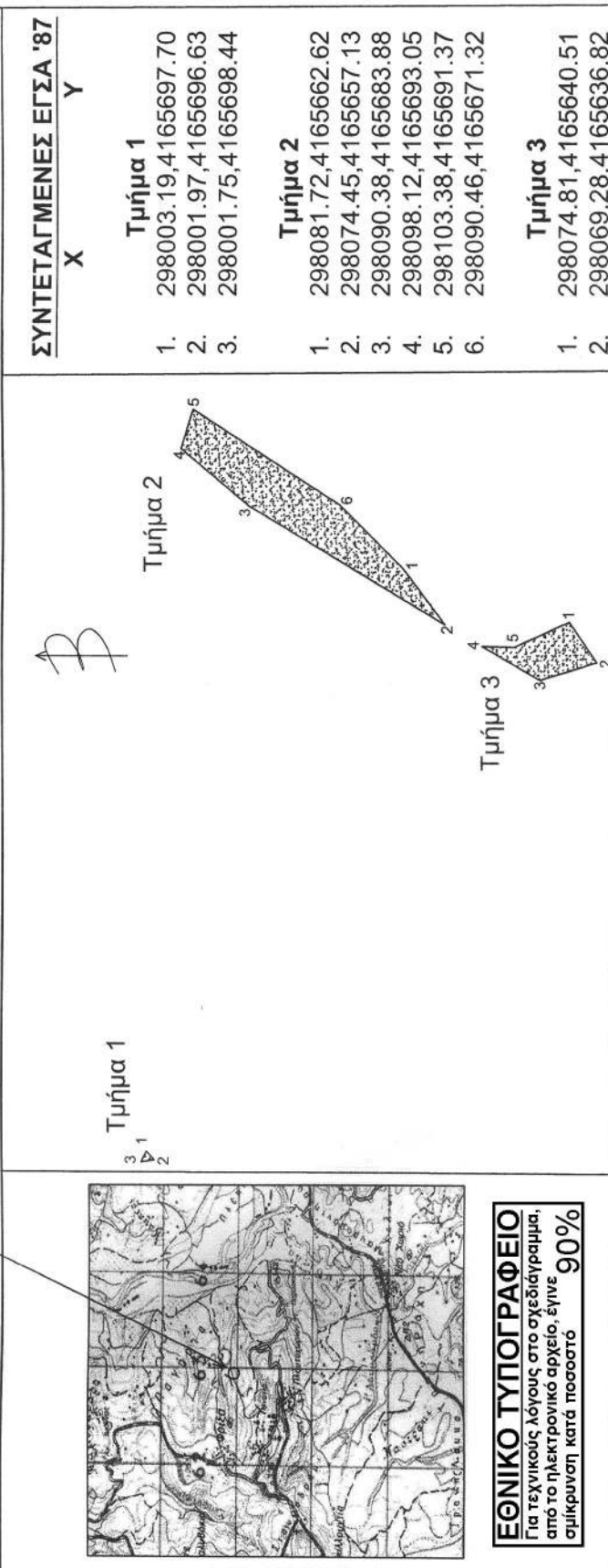
Κατά τα λοιπά ισχύει η υπ' αρ. 3649/19-10-2007 (Δ' 562) απόφαση κηρύξεως έκτασης ως αναδασωτέας. Επιτρέπεται υποβολή κατ' αυτής αίτηση ακύρωσης στο Τριμελές Διοικητικό Εφετείο Πατρών μέσα σε προθεσμία (60) ημερών, που αρχίζει από την επομένη της δημοσίευσης ή της κοινοποίησης. Από την εφαρμογή των κανονιστικών διατάξεων της απόφασης αυτής δεν προκαλείται δαπάνη σε βάρος του κρατικού προϋπολογισμού σύμφωνα με το άρθρο 90 του Κώδικα της νομοθεσίας για την Κυβέρνηση και τα κυβερνητικά όργανα (π.δ. 63/2005, Α' 98).

Ανήκει στην υπ' αριθμ. **153291/27-3-23** απόφαση

ΕΛΛΗΝΙΚΗ ΔΗΜΟΚΡΑΤΙΑ
 ΥΠΟΥΡΓΕΙΟ ΠΕΡΙΒΑΛΛΟΝΤΟΣ ΚΑΙ ΕΝΕΡΓΕΙΑΣ
 ΕΠΙΘΕΩΡΗΣΗ ΕΦΑΡΜΟΓΗΣ ΔΑΣΙΚΗΣ ΠΟΛΙΤΙΚΗΣ
 ΠΕΛΟΠΟΝΝΗΣΟΥ, ΔΥΤ. ΕΛΛΑΔΑΣ ΚΑΙ ΙΟΝΙΟΥ
 ΔΙΕΥΘΥΝΣΗ ΔΑΣΩΝ ΗΛΕΙΑΣ
 ΔΑΣΑΡΧΕΙΟ ΟΛΥΜΠΙΑΣ
 ΧΑΡΤΗΣ ΠΡΟΣΑΝΑΤΟΛΙΣΜΟΥ
 ΠΡΟΣ ΜΕΡΙΚΗ ΑΝΑΚΛΗΣΗ ΑΝΑΔΑΣΤΕΑΣ ΕΚΤΑΣΗΣ
 ΚΛΙΜΑΚΑ 1:50000

ΤΟΠΟΓΡΑΦΙΚΟ ΔΙΑΓΡΑΜΜΑ
Μερικής ανάκλησης της υπ' αριθμ. 3649/19-10-2007 (ΦΕΚ 562/τ.Δ/02-11-2007) απόφασης κήρυξης
ανάδασωτέας έκτασης του Γ.Δ.Π.Δ.Ε. συνολικού εμβαδού Ε=280,01 τμ. στη θέση "Κατρώνι" Τ.Κ. Φρίζας του
Δήμου Ανδριτσαινάς-Κρεσσένων Νομού Ηλείας

Κλίμακα: **1:800**



ΣΥΝΤΕΤΑΓΜΕΝΕΣ ΕΓΣΑ '87	
X	Y
Τμήμα 1	
1.	298003.19,4165697.70
2.	298001.97,4165696.63
3.	298001.75,4165698.44
Τμήμα 2	
1.	298081.72,4165662.62
2.	298074.45,4165657.13
3.	298090.38,4165683.88
4.	298098.12,4165693.05
5.	298103.38,4165691.37
6.	298090.46,4165671.32
Τμήμα 3	
1.	298074.81,4165640.51
2.	298069.28,4165636.82
3.	298066.88,4165644.41
4.	298071.53,4165652.22
5.	298071.41,4165647.79

ΕΘΝΙΚΟ ΤΥΠΟΓΡΑΦΕΙΟ
 Για τεχνικούς λόγους στο σχεδιάγραμμα,
 από το ηλεκτρονικό αρχείο, έγινε
 σμίκρυνση κατά ποσοστό **90%**

ΘΕΩΡΗΘΗΚΕ
 ΠΑΤΡΑ,
ΝΙΚΗΦΑΣ ΜΑΪΖΙΣ
 27.03.2023 12:51
 Νικήτας Μάζης
 Δασολόγος-Περιβαλλοντολόγος MSc

Κρέσσινα, 22-03-2023
 Ο Δασάρχης Ολυμπίας α/α
 ΔIMITRIOS KONSTANTOPOULOS
 22.03.2023 10:42

Κωνσταντόπουλος Δημήτριος
 Δασολόγος

Η Συντάκτρια
 ΝΙΚΟΛΕΤΤΑ ΚΟΥΜΠΟΥΡΑ
 22.03.2023 09:53

Κουμπούρα Νικολέτα
 Δασοπλόνας

Η απόφαση αυτή να δημοσιευθεί στην Εφημερίδα της Κυβερνήσεως.

Πάτρα, 27 Μαρτίου 2023

Με εντολή Γενικού Γραμματέα Δασών
Ο Προϊστάμενος της Επιθεώρησης Εφαρμογής
Δασικής Πολιτικής Πελοποννήσου, Δυτικής
Ελλάδας και Ιονίου

ΝΙΚΗΤΑΣ ΜΑΖΗΣ

Αριθμ. 153269

(2)

Μερική ανάκληση λόγω νομικής αιτίας της υπ' αρ. 3647/19-10-2007 (Δ' 562) απόφασης κήρυξης αναδασωτέας, για την έκταση εμβαδού 6.944,12 τ.μ. στη θέση «Καλυβούλες» περιοχής της Τοπικής Κοινότητας Αγίων Αποστόλων, του Δήμου Πύργου της Π.Ε. Ηλείας, που εμφανίζεται στον θεωρημένο δασικό χάρτη που ήδη έχει αναρτηθεί ως ΑΔ/ΑΝ και έχει γίνει υπαγωγή στο άρθρο 67 του ν. 998/1979, όπως αντικαταστάθηκε με το άρθρο 93 του ν. 4915/2022.

Ο ΓΕΝΙΚΟΣ ΓΡΑΜΜΑΤΕΑΣ ΔΑΣΩΝ ΤΟΥ
ΥΠΟΥΡΓΕΙΟΥ ΠΕΡΙΒΑΛΛΟΝΤΟΣ ΚΑΙ ΕΝΕΡΓΕΙΑΣ

Έχοντας υπόψη:

1. Τις διατάξεις της παρ. 1 του άρθρου 24 και της παρ. 3 του άρθρου 117 του Συντάγματος της Ελλάδας.
2. Τις διατάξεις του ν. 3200/1955 «Περί διοικητικής αποκεντρώσεως» (Α' 97).
3. Τις διατάξεις της παρ. 2 του άρθρου 2 του ν. 4824/2021 (Α' 156), με το οποίο κυρώθηκε η από 13-08-2021 Πράξη Νομοθετικού Περιεχομένου «Έκτακτα μέτρα για την αποτελεσματική προστασία και την ταχεία αποκατάσταση του φυσικού περιβάλλοντος, την άμεση στήριξη των πληγέντων από τις πυρκαγιές Ιουλίου/Αυγούστου 2021 και συναφείς διατάξεις» (Α' 143).
4. Τις διατάξεις των άρθρων 47 έως 55 του ν. 4915/2022 (Α' 63).
5. Το π.δ. 6/2022 «Σύσταση και μετονομασία Γενικών Γραμματειών, σύσταση Ειδικής Γραμματείας, μεταφορά υπηρεσιών και αρμοδιοτήτων» (Α' 17).
6. Το π.δ. 29/2022 «Τροποποίηση του π.δ. 132/2017 "Οργανισμός Υπουργείου Περιβάλλοντος και Ενέργειας (Υ.Π.ΕΝ.)" (Α' 160)» (Α' 77).
7. Την υπό στοιχεία ΥΠΕΝ/ΔΔΥ/50878/3749/20-05-2022 (ΨΓΒΩ4653Π8-ΩΧ6) εγκύκλιο του ΥΠΕΝ.
8. Την υπό στοιχεία ΥΠΕΝ/ΔΔΥ/48478/3594/16-05-2022 κοινή υπουργική απόφαση «Καθορισμός των διοικητικών λεπτομερειών μεταφοράς των δασικών υπηρεσιών, του αντίστοιχου προσωπικού και λοιπών θεμάτων της παρ. 5 άρθρου τρίτου της από 13-08-2021 Πράξης Νομοθετικού Περιεχομένου (Α' 143), η οποία κυρώθηκε με το άρθρο 2 του ν. 4824/2021 (Α' 156)» (Β' 2415).
9. Τις διατάξεις των παρ. 1 των άρθρων 37, 38 και των παρ. 1 και 3 του άρθρου 41 του ν. 998/1979 «Περί προ-

στασίας δασών και δασικών εν γένει εκτάσεων της Χώρας» (Α' 289), όπως αντικαταστάθηκαν από τις διατάξεις της παρ. 1 του άρθρου 35 του ν. 4280/2014 (Α' 159) και όπως τροποποιήθηκαν και προστέθηκαν (παρ. 4 του άρθρου 52 του ν. 4280/2014) με τις διατάξεις του άρθρου 32 του ν. 4342/2015 (Α' 143).

10. Τις διατάξεις του άρθρου 120 του ν. 1892/1990 «Για τον εκσυγχρονισμό και την ανάπτυξη και άλλες διατάξεις» (Α' 101).

11. Τις υπ' αρ. 160417/1180/08-07-1980 και 182447/3049/24-09-1980 διαταγές του Υπουργείου Γεωργίας.

12. Την υπ' αρ. 177804/12-10-2016 Θεώρηση δασικού χάρτη που αναρτήθηκε με την υπ' αρ. 7104/13-01-2017 (ΑΔΑ: 7ΞΡΖΟΡ1Φ-0ΥΥ) απόφαση Διευθυντή Δασών Ηλείας «Ανάρτηση δασικού χάρτη του συνόλου της Π.Ε. Ηλείας εκτός των προ Καποδιστριακών ΟΤΑ: Πύργου και Λεχαινών και πρόσκληση για υποβολή αντιρρήσεων κατά του περιεχομένου του», όπως τροποποιήθηκε με την υπ' αρ. 27084/12-02-2021 (ΑΔΑ: ΨΛ0ΑΟΡ1Φ-ΕΑ8) απόφαση Διεύθυνση Δασών Ηλείας σύμφωνα με τις διατάξεις των άρθρων 48 και 50 του ν. 4685/2020, με κατηγορία κάλυψης ΑΑ/ΑΝ.

13. Την υπ' αρ. 83988/2740/25-08-2022 απόφαση «Εξουσιοδότηση υπογραφής "Με εντολή Υπουργού" του Υπουργού Περιβάλλοντος και Ενέργειας, "Με εντολή Υφυπουργού" του Υφυπουργού Περιβάλλοντος και Ενέργειας και "Με εντολή Γενικού Γραμματέα Δασών" του Γενικού Γραμματέα Δασών του Υπουργείου Περιβάλλοντος και Ενέργειας, κατά λόγο αρμοδιότητας, στον Προϊστάμενο της Γενικής Διεύθυνσης Δασών και Δασικού Περιβάλλοντος της Γενικής Γραμματείας Δασών του Υ.Π.ΕΝ., στους Προϊστάμενους των Επιθεωρήσεων Εφαρμογής Δασικής Πολιτικής και στους Προϊστάμενους των Διευθύνσεων, Δασαρχείων και Τμημάτων που υπάγονται σε αυτές» (Β' 4528).

14. Την υπ' αρ. 463679/12-12-2022 απόφαση του Δασάρχη Πύργου για υπαγωγή στο άρθρο 67 του ν. 998/1979, όπως αντικαταστάθηκε με το άρθρο 93 του ν. 4915/2022 (Α' 63).

15. Την υπ' αρ. 136302/21-03-2023 πρόταση του Δασαρχείου Πύργου, για μερική ανάκληση της υπ' αρ. 3647/19-10-2007 (Δ' 562), για την έκταση εμβαδού 6.944,12 τ.μ. στη θέση «Καλυβούλες» περιοχής της Τοπικής Κοινότητας Αγίων Αποστόλων του Δήμου Πύργου, της Π.Ε. Ηλείας.

16. Τις διατάξεις της παρ. 1 του άρθρου 47 του ν. 3900/2010 «Εξορθολογισμός διαδικασιών και επιτάχυνση της διοικητικής διαδικασίας και άλλες διατάξεις» (Α' 213).

17. Την σύμφωνη γνώμη της Διεύθυνσης Δασών Ν. Ηλείας.

18. Το γεγονός ότι από την εκτέλεση της παρούσας δεν προκαλείται δαπάνη σε βάρος του κρατικού προϋπολογισμού, αποφασίζουμε:

Ανακαλούμε μερικώς λόγω νομικής αιτίας (διάταξη νόμου), για την έκταση εμβαδού 6.944,12 τ.μ. στη θέση «Καλυβούλες» περιοχής της Τοπικής Κοινότητας Αγίων Αποστόλων, του Δήμου Πύργου, της Π.Ε. Ηλείας, που εμφανίζεται στον θεωρημένο δασικό χάρτη που ήδη έχει αναρ-

τηθεί ως ΑΔ/ΑΝ, που έχει κηρυχθεί με την υπ' αρ. 3647/19-10-2007 (Δ' 562) απόφαση κήρυξης αναδασωτέας.

Η εν λόγω έκταση που ανακαλούμε, γίνεται ύστερα από την υπ' αρ. 463679/12-12-2022 απόφαση του Δασάρχη Πύργου για υπαγωγή στο άρθρο 67 του ν. 998/1979 και την άδεια απομάκρυνσης της φυόμενης δασικής βλάστησης και εμφανίζεται στο δασικό χάρτη ως ΑΔ/ΑΝ, όπως φαίνεται στο προσαρτημένο τοπογραφικό διάγραμμα κλίμακας 1:1500, το οποίο αποτελεί αναπόσπαστο μέρος της.

Κατά τα λοιπά ισχύει η υπ' αρ. 3647/19-10-2007 (Δ' 562) απόφαση κηρύξεως αναδασωτέας έκτασης. Επιτρέπεται υποβολή κατ' αυτής αίτηση ακύρωσης στο Τριμελές Διοικητικό Εφετείο Πατρών μέσα σε προθεσμία (60) ημερών, που αρχίζει από την επομένη της δημοσίευσης ή της κοινοποίησης. Από την εφαρμογή των κανονιστικών διατάξεων της απόφασης αυτής δεν προκαλείται δαπάνη σε βάρος του κρατικού προϋπολογισμού σύμφωνα με το άρθρο 90 του Κώδικα νομοθεσίας για την Κυβέρνηση και τα κυβερνητικά όργανα (π.δ. 63/2005, Α' 98).

1532269/27-3-23

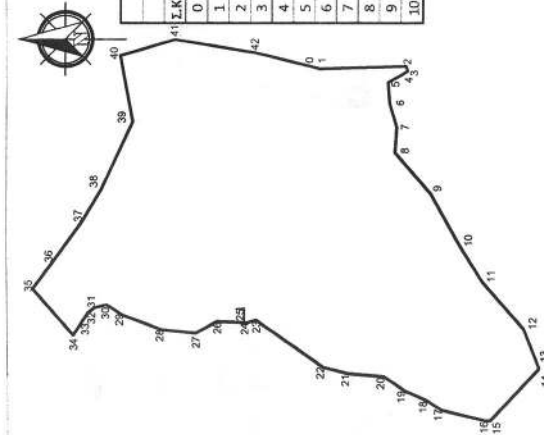
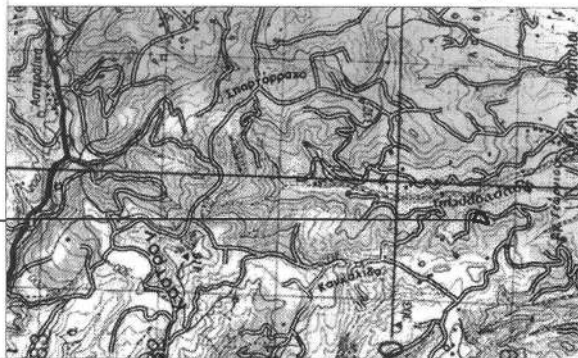
ΕΛΛΗΝΙΚΗ ΔΗΜΟΚΡΑΤΙΑ
ΥΠΟΥΡΓΕΙΟ ΠΕΡΙΒΑΛΛΟΝΤΟΣ & ΕΝΕΡΓΕΙΑΣ
ΕΠΙΘΕΩΡΗΤΗ ΕΦΑΡΜΟΓΗΣ ΔΑΣΙΚΗΣ ΠΟΛΙΤΙΚΗΣ
ΠΕΛΟΠΟΝΝΗΣΟΥ - ΔΥΤΙΚΗΣ ΕΛΛΑΔΑΣ & ΙΟΝΙΟΥ
ΔΙΝΗ ΣΥΝΤΟΝΙΣΜΟΥ ΚΑΙ ΕΠΙΘΕΩΡΗΣΗΣ ΔΑΣΩΝ
ΔΑΣΩΝ Π.Ε. ΗΛΕΙΑΣ
ΔΑΣΑΡΧΕΙΟ ΠΥΡΓΟΥ

Ανήκει στην με αριθμό Απόφαση

ΤΟΠΟΓΡΑΦΙΚΟ ΔΙΑΓΡΑΜΜΑ

Έκταση προς μερική ανάλυση της υπ.αριθ. 3647/19-10-2007 (ΦΕΚ 562/τ. Δ' 702-11-2007) απόφασης Γ.Γ. Περιφέρειας Δυτικής Ελλάδας & Ιονίου κ.α. κ.α. «Αγίων Αποστόλων» Δήμου «Πύργου», Π.Ε. «Ηλείας», εμβαδού Ε = 6.944,12 τ.μ. με σημεία κορυφών και συντεταγμένες αυτές του κάτωθι πίνακα συντεταγμένων.

Ε = 6.944,12 τ.μ.
Κλίμακα 1:1500



Ε = 6.944,12 τ.μ.
Θέση "Καλυβούλες", Τ.Κ. "Άγιων Αποστόλων", Δήμου "Πύργου", Π.Ε. "Ηλείας"
Κλίμακα 1:1500

ΠΙΝΑΚΑΣ ΣΥΝΤΕΤΑΓΜΕΝΩΝ ΠΡΟΣ ΑΝΑΚΛΗΘΗ ΑΝΑΔΑΣΙΠΤΕΟΥ

Σ.Κ.		Y		Σ.Κ.		X		Σ.Κ.		Y		Σ.Κ.		X		Σ.Κ.		Y	
0	275288,88	4181766,13	11	275234,12	4181721,7	22	275212,19	4181762,11	33	275223,07	4181824,27								
1	275288,11	4181762,9	12	275222,26	4181711,44	23	275224,2	4181779,46	34	275220,29	4181826,03								
2	275288,73	4181741,01	13	275212,3	4181707,48	24	275223,48	4181782,06	35	275232,18	4181836,18								
3	275287,52	4181740,58	14	275211,94	4181707,5	25	275223,56	4181782,39	36	275239,16	4181831,13								
4	275286,86	4181741,68	15	275198,9	4181719,48	26	275223,86	4181789,56	37	275249,48	4181823,66								
5	275284,49	4181745,62	16	275198,88	4181720,48	27	275220,84	4181795,01	38	27527,66	4181818,59								
6	275278,89	4181745,09	17	275201,56	4181731,84	28	275221,67	4181803,5	39	275274,42	4181810,74								
7	275273,06	4181743,29	18	275203,98	4181735,57	29	275225,63	4181813,61	40	275291,53	4181813,88								
8	275266,54	4181743,73	19	275206,33	4181741,07	30	275228,15	4181817,63	41	275296,59	4181799,95								
9	275266,45	4181743,72	20	275209,91	4181746,51	31	275227,37	4181820,69	42	275292,24	4181780,13								
10	275243,01	4181727,21	21	275210,61	4181755,64	32	275226,08	4181822,37											

Πύργος 17-03-2023

Συντάξας

Πυλαρινός Κωνσταντίνος
Δασοπόνος με Α' Βαθμό

ΘΕΩΡΗΘΗΚΕ

Πάτρα.....
Ο Επιθεωρητής Εφαρμογής
Δασικής Πολιτικής (Π.Δ.Ε.& Ι.)

ΝΙΚΙΤΑΣ ΜΑΖΙΣ
24.03.2023 10:21

Ο ΣΥΝΤΑΚΤΗΣ

Πύργος.....
Ο Δασάρχης Πύργου

PANAGIOTIS LATTAS
17.03.2023 09:32

KONSTANTINOS PYLARINOS
17.03.2023 09:30

ΕΘΝΙΚΟ ΤΥΠΟΓΡΑΦΕΙΟ
Για τεχνικούς λόγους στο σχεδιάγραμμα,
από το ηλεκτρονικό αρχείο, έγινε
σμίκρυνση κατά ποσοστό **82%**

Δρ. Παναγιώτης Λάττας
Δασολόγος με Βαθμό Α'

Πυλαρινός Κωνσταντίνος
Δασοπόνος με Α' Βαθμό

Η απόφαση αυτή να δημοσιευθεί στην Εφημερίδα της Κυβερνήσεως.

Πάτρα, 27 Μαρτίου 2023

Με εντολή Γενικού Γραμματέα Δασών

Ο Προϊστάμενος της Επιθεώρησης Εφαρμογής Δασικής Πολιτικής

Πελοποννήσου, Δυτικής Ελλάδας και Ιονίου

ΝΙΚΗΤΑΣ ΜΑΖΗΣ



ΕΘΝΙΚΟ ΤΥΠΟΓΡΑΦΕΙΟ

Το Εθνικό Τυπογραφείο αποτελεί δημόσια υπηρεσία υπαγόμενη στην Προεδρία της Κυβέρνησης και έχει την ευθύνη τόσο για τη σύνταξη, διαχείριση, εκτύπωση και κυκλοφορία των Φύλλων της Εφημερίδας της Κυβερνήσεως (ΦΕΚ), όσο και για την κάλυψη των εκτυπωτικών - εκδοτικών αναγκών του δημοσίου και του ευρύτερου δημόσιου τομέα (ν. 3469/2006/Α' 131 και π.δ. 29/2018/Α' 58).

1. ΦΥΛΛΟ ΤΗΣ ΕΦΗΜΕΡΙΔΑΣ ΤΗΣ ΚΥΒΕΡΝΗΣΕΩΣ (ΦΕΚ)

- Τα **ΦΕΚ σε ηλεκτρονική μορφή** διατίθενται δωρεάν στο **www.et.gr**, την επίσημη ιστοσελίδα του Εθνικού Τυπογραφείου. Όσα ΦΕΚ δεν έχουν ψηφιοποιηθεί και καταχωριστεί στην ανωτέρω ιστοσελίδα, ψηφιοποιούνται και αποστέλλονται επίσης δωρεάν με την υποβολή αίτησης, για την οποία αρκεί η συμπλήρωση των αναγκαίων στοιχείων σε ειδική φόρμα στον ιστότοπο **www.et.gr**.

- Τα **ΦΕΚ σε έντυπη μορφή** διατίθενται σε μεμονωμένα φύλλα είτε απευθείας από το Τμήμα Πωλήσεων και Συνδρομητών, είτε ταχυδρομικά με την αποστολή αιτήματος παραγγελίας μέσω των ΚΕΠ, είτε με ετήσια συνδρομή μέσω του Τμήματος Πωλήσεων και Συνδρομητών. Το κόστος ενός ασπρόμαυρου ΦΕΚ από 1 έως 16 σελίδες είναι 1,00 €, αλλά για κάθε επιπλέον οκτασέλιδο (ή μέρος αυτού) προσαυξάνεται κατά 0,20 €. Το κόστος ενός έγχρωμου ΦΕΚ από 1 έως 16 σελίδες είναι 1,50 €, αλλά για κάθε επιπλέον οκτασέλιδο (ή μέρος αυτού) προσαυξάνεται κατά 0,30 €. Το τεύχος Α.Σ.Ε.Π. διατίθεται δωρεάν.

• Τρόποι αποστολής κειμένων προς δημοσίευση:

Α. Τα κείμενα προς δημοσίευση στο ΦΕΚ, από τις υπηρεσίες και τους φορείς του δημοσίου, αποστέλλονται ηλεκτρονικά στη διεύθυνση **webmaster.et@et.gr** με χρήση προηγμένης ψηφιακής υπογραφής και χρονοσήμανσης.

Β. Κατ' εξαίρεση, όσοι πολίτες δεν διαθέτουν προηγμένη ψηφιακή υπογραφή μπορούν είτε να αποστέλλουν ταχυδρομικά, είτε να καταθέτουν με εκπρόσωπό τους κείμενα προς δημοσίευση εκτυπωμένα σε χαρτί στο Τμήμα Παραλαβής και Καταχώρισης Δημοσιευμάτων.

- Πληροφορίες, σχετικά με την αποστολή/κατάθεση εγγράφων προς δημοσίευση, την ημερήσια κυκλοφορία των Φ.Ε.Κ., με την πώληση των τευχών και με τους ισχύοντες τιμοκαταλόγους για όλες τις υπηρεσίες μας, περιλαμβάνονται στον ιστότοπο (**www.et.gr**). Επίσης μέσω του ιστότοπου δίδονται πληροφορίες σχετικά με την πορεία δημοσίευσης των εγγράφων, με βάση τον Κωδικό Αριθμό Δημοσιεύματος (ΚΑΔ). Πρόκειται για τον αριθμό που εκδίδει το Εθνικό Τυπογραφείο για όλα τα κείμενα που πληρούν τις προϋποθέσεις δημοσίευσης.

2. ΕΚΤΥΠΩΤΙΚΕΣ - ΕΚΔΟΤΙΚΕΣ ΑΝΑΓΚΕΣ ΤΟΥ ΔΗΜΟΣΙΟΥ

Το Εθνικό Τυπογραφείο ανταποκρινόμενο σε αιτήματα υπηρεσιών και φορέων του δημοσίου αναλαμβάνει να σχεδιάσει και να εκτυπώσει έντυπα, φυλλάδια, βιβλία, αφίσες, μπλοκ, μηχανογραφικά έντυπα, φακέλους για κάθε χρήση, κ.ά.

Επίσης σχεδιάζει ψηφιακές εκδόσεις, λογότυπα και παράγει οπτικοακουστικό υλικό.

Ταχυδρομική Διεύθυνση: Καποδιστρίου 34, τ.κ. 10432, Αθήνα

Ιστότοπος: **www.et.gr**

ΤΗΛΕΦΩΝΙΚΟ ΚΕΝΤΡΟ: 210 5279000 - fax: 210 5279054

Πληροφορίες σχετικά με την λειτουργία του ιστότοπου: **helpdesk.et@et.gr**

ΕΞΥΠΗΡΕΤΗΣΗ ΚΟΙΝΟΥ

Πωλήσεις - Συνδρομές: (Ισόγειο, τηλ. 210 5279178 - 180)

Πληροφορίες: (Ισόγειο, Γρ. 3 και τηλεφ. κέντρο 210 5279000)

Παραλαβή Δημ. Ύλης: (Ισόγειο, τηλ. 210 5279167, 210 5279139)

Αποστολή ψηφιακά υπογεγραμμένων εγγράφων προς δημοσίευση στο ΦΕΚ: **webmaster.et@et.gr**

Ωράριο για το κοινό: Δευτέρα ως Παρασκευή: 8:00 - 13:30

Πληροφορίες για γενικό πρωτόκολλο και αλληλογραφία: **grammateia@et.gr**

Πείτε μας τη γνώμη σας,

για να βελτιώσουμε τις υπηρεσίες μας, συμπληρώνοντας την ειδική φόρμα στον ιστότοπό μας.

