



ΕΦΗΜΕΡΙΔΑ ΤΗΣ ΚΥΒΕΡΝΗΣΕΩΣ ΤΗΣ ΕΛΛΗΝΙΚΗΣ ΔΗΜΟΚΡΑΤΙΑΣ

6 Απριλίου 2023

ΤΕΥΧΟΣ ΤΕΤΑΡΤΟ

Αρ. Φύλλου 260

ΠΕΡΙΕΧΟΜΕΝΑ

ΑΠΟΦΑΣΕΙΣ

- 1 Μερική ανάκληση λόγω νομικής αιτίας της υπ' αρ. 1848/19-09-1988 (Δ' 675) απόφασης κήρυξης ως αναδασωτέας, για έκταση συνολικού εμβαδού 159.757,91 τ.μ. στις θέσεις «Σπηλίτσα», «Τρανή Χούνη», «Ρέμμα βεργοβίνα», «Παναγιά» κ.τ.λ. περιοχές Τ.Κ. Πρασιδακίου του Δήμου Ζαχάρως, της Π.Ε. Ηλείας.
- 2 Μερική ανάκληση λόγω νομικής αιτίας της υπ' αρ. 3647/19-10-2007 (Δ' 562) απόφασης κήρυξης ως αναδασωτέας, για την έκταση εμβαδού 1.117,13 τ.μ. στη θέση «Καταράχι» Τ.Κ. Λαντζοίου, του Δήμου Πύργου της Π.Ε. Ηλείας, που εμφανίζεται στον θεωρημένο δασικό χάρτη που ήδη έχει αναρτηθεί ως ΑΝ/ΑΔ και έχει γίνει υπαγωγή στο άρθρο 67 ν. 998/1979, όπως αντικαταστάθηκε με το άρθρο 93 του ν. 4915/2022.

ΑΠΟΦΑΣΕΙΣ

Αριθμ. 145556 (1)

Μερική ανάκληση λόγω νομικής αιτίας της υπ' αρ. 1848/19-09-1988 (Δ' 675) απόφασης κήρυξης ως αναδασωτέας, για έκταση συνολικού εμβαδού 159.757,91 τ.μ. στις θέσεις «Σπηλίτσα», «Τρανή Χούνη», «Ρέμμα βεργοβίνα», «Παναγιά» κ.τ.λ. περιοχές Τ.Κ. Πρασιδακίου του Δήμου Ζαχάρως, της Π.Ε. Ηλείας.

Ο ΓΕΝΙΚΟΣ ΓΡΑΜΜΑΤΕΑΣ ΔΑΣΩΝ
ΤΟΥ ΥΠΟΥΡΓΕΙΟΥ ΠΕΡΙΒΑΛΛΟΝΤΟΣ
ΚΑΙ ΕΝΕΡΓΕΙΑΣ

Έχοντας υπόψη:

1. Την παρ. 1 του άρθρου 24 και την παρ. 3 του άρθρου 117 του Συντάγματος της Ελλάδας.
2. Τις διατάξεις του ν. 3200/1955 «Περί διοικητικής αποκεντρώσεως» (Α' 97) όπως αυτές τροποποιήθηκαν μεταγενέστερα.
3. Την παρ. 2 του άρθρου 2 του ν. 4824/2021 (Α' 156) με το οποίο κυρώθηκε η από 13-08-2021 Πράξη Νομο-

θετικού Περιεχομένου (Α' 143) «Έκτακτα μέτρα για την αποτελεσματική προστασία και την ταχεία αποκατάσταση του φυσικού περιβάλλοντος, την άμεση στήριξη των πληγέντων από τις πυρκαγιές Ιουλίου/Αυγούστου 2021 και συναφείς διατάξεις».

4. Τα άρθρα 47 έως 55 του ν. 4915/2022 (Α' 63).

5. Το π.δ. 6/2022 «Σύσταση και μετονομασία Γενικών Γραμματειών, σύσταση Ειδικής Γραμματείας, μεταφορά υπηρεσιών και αρμοδιοτήτων» (Β' 17).

6. Το π.δ. 29/2022 «Τροποποίηση του π.δ. 132/2017 (Α' 160) "Όργανισμός Υπουργείου Περιβάλλοντος και Ενέργειας"» (Α' 77).

7. Την υπό στοιχεία ΥΠΕΝ/ΔΔΥ/50878/3749/20-05-2022 (ΨΓΒΩ4653Π8-ΩΧ6) εγκύκλιο του ΥΠΕΝ.

8. Την υπό στοιχεία ΥΠΕΝ/ΔΔΥ/48478/3594/16-05-2022 (Β' 2415) κοινή υπουργική απόφαση «Καθορισμός των διοικητικών λεπτομερειών μεταφοράς των δασικών υπηρεσιών, του αντίστοιχου προσωπικού και λοιπών θεμάτων της παρ. 5 άρθρου τρίτου της από 13-08-2021 Πράξης Νομοθετικού Περιεχομένου (Α' 143), η οποία κυρώθηκε με το άρθρο 2 του ν. 4824/2021 (Α' 156)».

9. Την παρ. 1 του άρθρου 37, το άρθρο 38, και τις παρ. 1 και 3 του άρθρου 41 του ν. 998/1979 «Περί προστασίας δασών και δασικών εν γένει εκτάσεων» (Α' 289), όπως αντικαταστάθηκαν από την παρ. 1 του άρθρου 35 του ν. 4280/2014 και όπως τροποποιήθηκαν και προστέθηκαν (παρ. 4 του άρθρου 52 του ν. 4280/2014) με το άρθρο 32 του ν. 4342/2015 (Α' 2015).

10. Το άρθρο 120 του ν. 1892/1990 «Για τον εκσυγχρονισμό και την ανάπτυξη και άλλες διατάξεις» (Α' 101).

11. Τις υπ' αρ. 160417/1180/08-07-1980 και 182447/3049/24-09-1980 διαταγές του Υπουργείου Γεωργίας.

12. Τις διατάξεις του ν. 998/1979 και ειδικότερα το άρθρο 10 και τις παρ. 3 και 4 του άρθρου 44 όπως προστέθηκαν με το άρθρο 36 του ν. 3698/2008 (Α' 198).

13. Την υπ' αρ. 97870/2248/7-5-2009 εγκύκλιο διαταγή του ΥΑΑΤ σχετικά με την εφαρμογή του άρθρου 36 του ν. 3698/2008.

14. Τις διατάξεις του ν. 3208/2003 «Προστασία δασικών οικοσυστημάτων, κατάρτιση δασολογίου, ρύθμιση εμπραγμάτων δικαιωμάτων επί δασών και δασικών εν γένει εκτάσεων και άλλες διατάξεις» και ειδικότερα την παρ. 9 του άρθρου 21 αυτού.

15. Την υπ' αρ. 1848/19-09-1988 (Δ' 675) απόφαση κήρυξης ως αναδασωτέας έκτασης.

16. Την υπ' αρ. 216056/1746/13-10-2011 εγκύκλιο του ΥΠΕΚΑ.

17. Τις διατάξεις και την σχετική νομολογία περί ανάκλησης των διοικητικών πράξεων, καθώς και την 95099/5160/12-10-21 με ΑΔΑ: ΨΠΙΨ4653Π8-50Χ.

18. Την παρ. 3 του άρθρου δεύτερου του ν. 4462/2017 (Α' 39).

19. Την υπ' αρ. 15337/441/22-02-2017 ΥΠ.ΠΕ.& ΕΝ.

20. Την υπ' αρ. 177804/12-10-2016 Θεώρηση δασικού χάρτη που αναρτήθηκε με την υπ' αρ. 7104/13-01-2017 (ΑΔΑ: 7ΞΡΖΟΡ1Φ-0ΥΥ) απόφαση Διευθυντή Δασών Ηλείας «Ανάρτηση δασικού χάρτη του συνόλου της Π.Ε. Ηλείας εκτός των πρό Καποδιστριακών ΟΤΑ: Πύργου και Λεχαιών και πρόσκληση για υποβολή αντιρρήσεων κατά του περιεχομένου του», όπως τροποποιήθηκε με την υπ' αρ. 27084/12-02-2021 (ΑΔΑ: ΨΛ0ΑΟΡ1Φ-ΕΑ8) απόφαση Διεύθυνσης Δασών Ηλείας σύμφωνα με τις διατάξεις των άρθρων 48 και 50 του ν. 4685/2020, με κατηγορία κάλυψης ΑΑ/ΑΝ.

21. Την υπ' αρ. 83988/2740/25-08-22 (Β' 4528) με θέμα: Εξουσιοδότηση υπογραφής «Με εντολή Υπουργού» του Υπουργού Περιβάλλοντος και Ενέργειας, «Με εντολή Υφυπουργού» του Υφυπουργού Περιβάλλοντος και Ενέργειας και «Με εντολή Γενικού Γραμματέα Δασών» του Γενικού Γραμματέα Δασών του Υπουργείου Περιβάλλοντος και Ενέργειας, κατά λόγο αρμοδιότητας, στον Προϊστάμενο της Γενικής Διεύθυνσης Δασών και Δασικού Περιβάλλοντος της Γενικής Γραμματείας Δασών του Υ.Π.ΕΝ., στους Προϊστάμενους των Επιθεωρήσεων Εφαρμογής Δασικής Πολιτικής και στους Προϊστάμενους των Διευθύνσεων, Δασαρχείων και Τμημάτων που υπάγονται σε αυτές.

22. Την υπ' αρ. 50340/01-02-2023 πρόταση του Δασαρχείου Ολυμπίας, για μερική ανάκληση της υπ' αρ.

1848/ 19-09-1988 (Δ' 675) απόφασης κήρυξης ως αναδασωτέας, για την έκταση εμβαδού 159.757,91 τ.μ. στις θέσεις «Σπηλίτσα», «Τρανή Χούνη», «Ρέμμα Βεργοβίνα», «Παναγιά», κ.τ.λ. περιοχές Τοπικής Κοινότητας Πρασιδακίου, του Δήμου Ζαχάρως, της Π.Ε. Ηλείας.

23. Την σύμφωνη γνώμη της Διεύθυνσης Δασών Ν. Ηλείας.

24. Το γεγονός ότι από την εκτέλεση της παρούσας δεν προκαλείται δαπάνη σε βάρος του κρατικού προϋπολογισμού, αποφασίζουμε:

Ανακαλούμε μερικώς, λόγω νομικής αιτίας την υπ' αρ. 1848/19-09-1988 (Δ' 675) απόφαση για έκταση εμβαδού 159.757,91 τ.μ. στις θέσεις «Σπηλίτσα», «Τρανή Χούνη», «Ρέμμα Βεργοβίνα», «Παναγιά», κ.τ.λ. περιοχές Τοπικής Κοινότητας Πρασιδακίου, του Δήμου Ζαχάρως, της Π.Ε. Ηλείας.

Η έκταση των 159.757,91 τ.μ. που ανακαλούμε, δεν αποτέλεσε, ούτε αποτελεί δάσος η δασική έκταση δι-αχρονικά, κατά τα οριζόμενα στην παράγραφο 8 του άρθρου 34 του ν. 4280/2014, ούτε έχουν εκδοθεί τελε-σίδικες πράξεις και αποφάσεις με την διαδικασία του άρθρου 14 του ν. 998/1979 (Α' 289) που τις χαρακτη-ρίζουν μη δάση ή μη δασικές εκτάσεις, όπως φαίνεται στο προσαρτημένο τοπογραφικό διάγραμμα κλίμακας 1:12.000, το οποίο αποτελεί αναπόσπαστο μέρος.

Κατά τα λοιπά ισχύει η υπ' αρ. 1848/19-09-1988 (Δ' 675) απόφαση κηρύξεως ως αναδασωτέας έκτασης. Επιτρέ-πεται υποβολή κατ' αυτής αίτησης ακύρωσης στο Τρι-μελές Διοικητικό Εφετείο Πατρών μέσα σε προθεσμία εξήντα (60) ημερών, που αρχίζει από την επομένη της δημοσίευσης ή της κοινοποίησης. Από την εφαρμογή των κανονιστικών διατάξεων της απόφασης αυτής δεν προκαλείται δαπάνη σε βάρος του κρατικού προϋπο-λογισμού σύμφωνα με το άρθρο 90 του Κώδικα νομο-θεσίας για την Κυβέρνηση και τα κυβερνητικά όργανα (π.δ. 63/2005, Α' 98).

ΠΙΝΑΚΑΣ ΣΥΝΤΕΤΑΓΜΕΝΩΝ ΕΓΣΑ'87								
Μερικής ανάκλησης της υπ' αριθμ.1848/19-9-1988 απόφασης κήρυξης ως αναδασωτέας έκτασης του κ. Νομ.Ηλείας (ΦΕΚ675/Δ/1988), στις θέσεις «Σπηλίτσα, Τρανή Χούνη, Ρέμμα βεργοβίνα, Παναγία κ.λ.π.) περιοχής Τ.Κ. Πρασιδακίου Δήμου Ζαχάρωσ.								
Τμήμα 1: 1467.09 τ.μ.			Τμήμα 4: 719.78 τ.μ.			Τμήμα 6		
A/A	X	Y	A/A	X	Y	A/A	X	Y
0	297147.27	4141888.10	0	297093.87	4142170.02			
1	297132.16	4141880.41	1	297089.75	4142164.81	9	297223.92	4141953.31
2	297116.81	4141911.94	2	297086.44	4142169.05	10	297224.16	4141958.12
3	297119.90	4141917.79	3	297081.94	4142173.10	11	297231.15	4141982.20
4	297124.74	4141919.96	4	297083.17	4142210.66	12	297236.58	4141991.57
5	297142.63	4141927.99	5	297094.85	4142228.05	13	297237.65	4141993.43
6	297150.06	4141931.24	6	297094.85	4142213.69	14	297239.56	4141993.90
7	297155.16	4141922.43	7	297095.04	4142212.17	15	297246.59	4141993.90
8	297159.32	4141917.17	8	297099.58	4142175.88	16	297251.48	4141990.23
9	297163.98	4141911.29	Τμήμα 5: 6485.36 τ.μ.			17	297261.83	4141994.88
10	297165.37	4141902.02	A/A	X	Y	Τμήμα 7: 82.24 τ.μ.		
11	297161.90	4141899.35	0	297202.34	4142062.06	A/A	X	Y
Τμήμα 2: 5151.21 τ.μ.			1	297192.03	4142060.80	0	297028.76	4142791.74
A/A	X	Y	2	297186.80	4142062.54	1	297067.90	4142760.58
0	297117.83	4141937.63	3	297185.75	4142079.63	2	297058.96	4142763.97
1	297105.35	4141935.47	4	297184.01	4142096.72	3	297040.81	4142780.21
2	297076.16	4141995.44	5	297185.77	4142108.64	4	297034.15	4142786.16
3	297079.02	4142083.27	6	297193.79	4142123.63	5	297028.97	4142791.52
4	297083.53	4142078.49	7	297203.97	4142134.35	Τμήμα 8: 5281.98 τ.μ.		
5	297093.40	4142068.27	8	297207.05	4142137.59	A/A	X	Y
6	297102.95	4142064.45	9	297213.31	4142146.24	0	297654.19	4142524.99
7	297106.19	4142063.15	10	297231.81	4142163.33	1	297651.44	4142523.31
8	297109.20	4142061.52	11	297236.35	4142163.68	2	297640.43	4142526.98
9	297118.11	4142056.69	12	297247.16	4142154.61	3	297631.14	4142531.89
10	297126.93	4142018.46	13	297282.06	4142126.36	4	297627.93	4142533.59
11	297131.35	4141994.19	14	297286.94	4142122.18	5	297619.85	4142542.03
12	297117.14	4141986.41	15	297277.17	4142114.51	6	297616.54	4142558.56
13	297121.98	4141947.90	16	297266.36	4142104.39	7	297615.53	4142566.02
14	297123.37	4141942.41	17	297258.33	4142085.21	8	297612.79	4142567.70
Τμήμα 3: 1689.83 τ.μ.			18	297248.21	4142074.05	9	297608.86	4142570.10
A/A	X	Y	19	297240.70	4142068.57	10	297604.34	4142574.62
0	297128.48	4142103.40	20	297235.30	4142064.63	11	297603.27	4142580.86
1	297124.28	4142096.04	21	297214.71	4142063.59	12	297598.54	4142585.73
2	297102.73	4142113.38	Τμήμα 6: 2099.86 τ.μ.			13	297598.47	4142585.84
3	297099.06	4142130.19	A/A	X	Y	14	297587.73	4142601.62
4	297097.86	4142148.88	0	297266.50	4141995.09	15	297587.43	4142602.05
5	297102.23	4142154.54	1	297265.84	4141988.46	16	297584.49	4142607.20
6	297110.62	4142156.97	2	297264.88	4141963.42	17	297585.07	4142620.96
7	297124.81	4142141.74	3	297256.20	4141939.82	18	297605.00	4142678.98
8	297137.94	4142130.71	4	297248.98	4141931.15	19	297605.90	4142679.11
9	297140.91	4142125.03	5	297246.46	4141928.93	20	297610.55	4142662.07
10	297144.25	4142118.63	6	297241.09	4141927.91	21	297610.92	4142660.95
11	297144.25	4142114.43	7	297235.89	4141929.75	22	297615.91	4142645.59
12	297142.67	4142109.18	8	297222.09	4141948.95	23	297620.99	4142634.48

Τμήμα 8			Τμήμα 10			Τμήμα 10		
A/A	X	Y	A/A	X	Y	A/A	X	Y
24	297624.57	4142626.64	15	297850.67	4142199.61	63	297664.30	4142328.73
25	297629.93	4142605.21	16	297856.05	4142197.88	64	297682.67	4142338.09
26	297634.18	4142594.91	17	297867.48	4142196.96	65	297684.49	4142340.27
27	297643.20	4142582.59	18	297872.96	4142191.03	66	297693.74	4142351.37
28	297661.75	4142571.17	19	297870.67	4142185.09	67	297701.62	4142359.22
29	297666.14	4142570.95	20	297861.54	4142166.37	68	297703.52	4142360.96
30	297666.14	4142563.33	21	297854.68	4142149.92	69	297706.46	4142363.65
31	297663.68	4142548.22	22	297848.74	4142142.99	70	297714.94	4142366.07
32	297663.57	4142547.54	23	297835.04	4142135.22	71	297722.60	4142368.49
33	297658.06	4142527.35	24	297830.01	4142121.52	72	297729.04	4142358.27
Τμήμα 9: 2083.80 τ.μ.			25	297828.74	4142120.52	73	297729.46	4142357.60
A/A	X	Y	26	297821.33	4142114.67	74	297733.50	4142347.52
0	297674.87	4142404.93	27	297814.02	4142119.24	75	297738.74	4142328.56
1	297667.73	4142400.73	28	297808.53	4142126.09	76	297742.37	4142310.01
2	297662.69	4142401.15	29	297804.42	4142143.90	77	297743.18	4142301.95
3	297657.66	4142412.48	30	297803.96	4142158.97			
4	297650.94	4142421.30	31	297797.11	4142172.67			
5	297640.87	4142436.82	32	297790.72	4142185.00	Τμήμα 11: 4543.38 τ.μ.		
6	297637.09	4142450.67	33	297787.51	4142185.92	A/A	X	Y
7	297637.92	4142454.02	34	297774.26	4142177.69	0	297845.92	4142081.06
8	297651.36	4142463.26	35	297774.26	4142171.30	1	297861.10	4142075.62
9	297651.45	4142463.30	36	297774.81	4142162.73	2	297871.01	4142076.34
10	297661.01	4142467.45	37	297775.64	4142149.84	3	297877.10	4142076.79
11	297668.57	4142464.10	38	297775.64	4142133.85	4	297888.72	4142080.54
12	297676.98	4142458.92	39	297773.35	4142131.11	5	297889.92	4142079.34
13	297679.49	4142457.38	40	297755.22	4142124.21	6	297891.71	4142069.61
14	297684.53	4142451.51	41	297754.16	4142123.80	7	297872.81	4142059.61
15	297684.53	4142446.63	42	297746.85	4142121.06	8	297885.57	4142044.54
16	297684.53	4142444.37	43	297743.20	4142121.98	9	297884.64	4142038.05
17	297682.00	4142422.55	44	297733.97	4142131.87	10	297862.37	4142016.49
18	297678.19	4142413.14	45	297722.07	4142156.18	11	297892.44	4142020.19
Τμήμα 10: 29509.36 τ.μ.			46	297705.51	4142173.24	12	297887.24	4142014.76
A/A	X	Y	47	297705.51	4142203.24	13	297864.22	4141996.03
0	297747.21	4142296.71	48	297696.20	4142221.34	14	297862.48	4141991.69
1	297751.25	4142295.90	49	297684.30	4142246.68	15	297861.10	4141988.23
2	297768.20	4142299.93	50	297678.14	4142265.46	16	297843.14	4141972.23
3	297790.80	4142305.98	51	297673.09	4142267.59	17	297839.63	4141972.23
4	297804.11	4142305.58	52	297667.74	4142263.23	18	297838.54	4141973.01
5	297811.77	4142302.75	53	297664.11	4142250.82	19	297834.16	4141976.13
6	297819.04	4142294.69	54	297655.84	4142255.99	20	297830.25	4141980.43
7	297827.11	4142284.60	55	297650.25	4142260.60	21	297832.99	4142003.44
8	297833.16	4142274.93	56	297643.94	4142265.81	22	297831.82	4142015.15
9	297833.56	4142268.88	57	297639.28	4142279.26	23	297822.06	4142031.93
10	297834.54	4142261.40	58	297639.28	4142292.19	24	297829.09	4142049.87
11	297835.49	4142254.05	59	297643.94	4142305.64	25	297833.94	4142059.78
12	297839.61	4142233.96	60	297649.96	4142312.52	26	297838.06	4142068.21
13	297839.61	4142214.32	61	297651.18	4142313.91	27	297843.14	4142079.91
14	297843.26	4142201.99	62	297659.51	4142323.32	28	297845.87	4142081.08

Τμήμα 12: 2457.27 τ.μ.			Τμήμα 13			Τμήμα 16		
A/A	X	Y	A/A	X	Y	A/A	X	Y
0	297825.07	4141944.85	6	297676.85	4141913.66	3	297711.60	4141742.80
1	297820.69	4141937.40	7	297680.33	4141924.49	4	297719.50	4141738.85
2	297815.34	4141941.99	8	297685.36	4141929.90	5	297720.10	4141738.55
3	297815.18	4141942.13	9	297695.03	4141931.06	6	297725.20	4141736.00
4	297814.56	4141942.66	10	297703.15	4141931.06	7	297722.41	4141727.67
5	297810.74	4141943.61	11	297705.47	4141929.90	8	297725.60	4141723.07
6	297809.95	4141943.81	12	297708.54	4141924.52	9	297726.92	4141715.58
7	297809.69	4141943.87	13	297710.11	4141921.78	10	297734.85	4141705.90
8	297805.80	4141944.85	14	297717.85	4141914.05	11	297742.49	4141702.76
9	297799.34	4141947.75	15	297724.04	4141893.94	12	297752.04	4141698.85
10	297794.88	4141949.76	16	297726.75	4141874.23	13	297768.58	4141694.85
11	297789.52	4141952.17	17	297722.49	4141852.58	14	297768.93	4141694.76
12	297788.28	4141952.73	18	297713.98	4141834.41	15	297776.55	4141686.80
13	297785.65	4141956.23	19	297713.81	4141834.28	16	297776.75	4141686.10
14	297786.09	4141965.86	20	297710.02	4141831.29	17	297778.28	4141680.56
15	297784.34	4141988.63	Τμήμα 14: 398.29 τ.μ.			Τμήμα 17: 2233.39 τ.μ.		
16	297783.11	4141996.18	A/A	X	Y			
17	297782.85	4141997.79	0	297465.60	4141753.89	A/A	X	Y
18	297782.50	4141999.89	1	297444.63	4141749.74	0	297986.11	4141723.40
19	297780.35	4142014.01	2	297452.02	4141764.48	1	297983.44	4141705.88
20	297780.66	4142019.24	3	297456.04	4141772.50	2	297972.01	4141701.31
21	297782.19	4142020.16	4	297471.96	4141768.50	3	297960.96	4141706.64
22	297782.24	4142020.15	5	297473.04	4141760.65	4	297960.96	4141715.41
23	297782.36	4142020.13	6	297473.75	4141755.50	5	297956.77	4141715.41
24	297783.32	4142019.97	Τμήμα 15: 1898.89 τ.μ.			6	297951.44	4141704.74
25	297785.88	4142019.54	A/A	X	Y	7	297948.69	4141702.07
26	297791.43	4142013.66	0	297695.64	4141794.85	8	297945.32	4141703.58
27	297792.07	4142012.98	1	297709.74	4141793.09	9	297938.50	4141708.13
28	297796.32	4142008.49	2	297728.24	4141793.97	10	297937.06	4141709.09
29	297803.61	4142007.01	3	297735.42	4141793.97	11	297930.36	4141713.56
30	297814.12	4142001.76	4	297741.90	4141793.97	12	297926.15	4141721.12
31	297816.24	4142000.17	5	297744.54	4141790.44	13	297922.87	4141727.02
32	297816.32	4142000.11	6	297744.38	4141789.48	14	297912.89	4141761.93
33	297819.38	4141997.82	7	297743.51	4141784.35	15	297909.28	4141770.63
34	297822.00	4141993.44	8	297741.02	4141769.75	16	297923.00	4141787.97
35	297822.00	4141978.56	9	297740.80	4141766.74	17	297933.91	4141770.25
36	297824.64	4141972.43	10	297740.14	4141757.42	18	297936.30	4141742.75
37	297827.70	4141968.92	11	297737.05	4141752.13	19	297952.14	4141725.53
38	297827.13	4141963.73	12	297716.22	4141751.78	Τμήμα 18: 61708.91 τ.μ.		
39	297826.75	4141960.20	13	297710.67	4141754.86	A/A	X	Y
Τμήμα 13: 3623.91 τ.μ.			14	297696.19	4141750.03	0	297996.65	4141896.88
A/A	X	Y	15	297697.39	4141757.97	1	298005.49	4141895.41
0	297701.21	4141824.36	16	297694.07	4141793.50	2	298012.11	4141895.78
1	297694.26	4141818.56	Τμήμα 16: 5466.78 τ.μ.			3	298019.24	4141903.17
2	297691.34	4141822.69	A/A	X	Y	4	298022.05	4141906.08
3	297683.83	4141902.96	0	297777.52	4141664.21	5	298033.10	4141915.65
4	297676.39	4141906.99	1	297680.65	4141647.24	6	298044.75	4141916.04
5	297676.74	4141912.11	2	297695.00	4141742.19	7	298055.52	4141915.28

Τμήμα 18			Τμήμα 18			Τμήμα 18		
A/A	X	Y	A/A	X	Y	A/A	X	Y
8	298058.58	4141912.12	56	298106.56	4141711.75	104	298057.55	4141728.60
9	298063.27	4141908.75	57	298112.38	4141704.14	105	298059.02	4141739.66
10	298066.90	4141909.01	58	298129.32	4141716.40	106	298055.46	4141743.01
11	298073.92	4141913.16	59	298130.16	4141741.03	107	298049.90	4141744.60
12	298076.06	4141913.82	60	298137.29	4141755.29	108	298045.92	4141744.60
13	298086.65	4141917.06	61	298141.40	4141754.84	109	298042.35	4141736.66
14	298090.46	4141912.80	62	298158.92	4141752.94	110	298037.18	4141720.77
15	298093.15	4141909.79	63	298170.26	4141752.94	111	298035.50	4141717.84
16	298093.38	4141909.29	64	298189.34	4141769.90	112	298028.05	4141704.89
17	298096.78	4141901.73	65	298191.49	4141776.78	113	298023.68	4141688.61
18	298097.88	4141896.49	66	298163.72	4141789.79	114	298021.29	4141674.31
19	298098.09	4141895.50	67	298163.26	4141790.00	115	298020.90	4141654.46
20	298097.31	4141893.42	68	298161.38	4141790.88	116	298020.33	4141643.23
21	298096.01	4141890.04	69	298162.26	4141791.94	117	297997.66	4141648.70
22	298095.23	4141887.96	70	298169.22	4141798.40	118	297998.57	4141652.80
23	298097.83	4141885.37	71	298171.03	4141800.07	119	297998.57	4141657.56
24	298106.44	4141881.94	72	298177.41	4141805.98	120	297998.57	4141659.36
25	298108.40	4141881.60	73	298183.15	4141811.30	121	297994.19	4141667.02
26	298113.98	4141880.64	74	298186.13	4141816.66	122	297988.71	4141681.61
27	298119.56	4141881.40	75	298188.24	4141820.46	123	297987.76	4141682.78
28	298119.69	4141881.42	76	298187.46	4141821.36	124	297985.80	4141685.17
29	298123.59	4141881.42	77	298185.18	4141824.03	125	297991.52	4141692.69
30	298127.42	4141879.07	78	298185.88	4141831.88	126	298007.93	4141707.77
31	298130.35	4141877.26	79	298186.33	4141836.94	127	298005.83	4141722.22
32	298135.55	4141872.07	80	298186.60	4141837.01	128	298003.94	4141735.25
33	298140.48	4141867.40	81	298187.02	4141837.10	129	297999.95	4141743.67
34	298145.70	4141865.56	82	298191.40	4141838.11	130	297974.67	4141740.57
35	298152.21	4141871.28	83	298191.75	4141826.91	131	297974.12	4141740.89
36	298152.57	4141871.59	84	298193.83	4141759.45	132	297963.14	4141747.22
37	298153.10	4141871.43	85	298300.24	4141704.56	133	297967.82	4141754.51
38	298153.10	4141866.06	86	298281.56	4141646.49	134	297974.33	4141764.62
39	298145.94	4141857.56	87	298263.06	4141646.13	135	297974.33	4141782.15
40	298140.12	4141857.56	88	298234.36	4141637.59	136	297965.41	4141792.55
41	298138.78	4141852.20	89	298228.50	4141635.85	137	297968.55	4141811.87
42	298145.30	4141847.97	90	298222.79	4141634.15	138	297968.98	4141814.54
43	298156.12	4141830.96	91	298201.54	4141629.34	139	297960.06	4141818.80
44	298139.31	4141806.09	92	298190.72	4141624.93	140	297945.99	4141818.25
45	298134.17	4141798.48	93	298185.91	4141622.52	141	297954.01	4141808.43
46	298119.97	4141790.93	94	298184.71	4141618.92	142	297952.57	4141807.42
47	298114.74	4141788.66	95	298170.85	4141600.99	143	297945.64	4141802.53
48	298095.90	4141780.48	96	298145.89	4141612.92	144	297935.42	4141795.32
49	298092.98	4141779.21	97	298042.43	4141637.89	145	297921.25	4141795.32
50	298077.19	4141773.62	98	298041.80	4141643.02	146	297911.36	4141790.24
51	298071.07	4141763.94	99	298041.55	4141659.25	147	297902.09	4141783.98
52	298069.54	4141758.85	100	298045.99	4141671.54	148	297897.93	4141786.86
53	298074.64	4141753.25	101	298051.89	4141690.48	149	297892.26	4141794.95
54	298089.92	4141746.12	102	298056.07	4141710.89	150	297890.94	4141796.83
55	298103.74	4141743.64	103	298056.61	4141717.41	151	297880.46	4141805.81

Τμήμα 18			Τμήμα 19			Τμήμα 20		
A/A	X	Y	A/A	X	Y	A/A	X	Y
152	297880.46	4141807.19	12	298154.36	4142042.26	38	298056.77	4142302.93
153	297880.46	4141817.28	13	298151.24	4142031.94	39	298067.28	4142311.62
154	297890.44	4141828.75	14	298153.05	4142022.54	40	298077.86	4142322.38
155	297896.12	4141835.62	15	298158.40	4142016.09	41	298094.28	4142327.98
156	297899.92	4141840.22	16	298168.95	4142003.39	42	298109.44	4142332.53
157	297903.42	4141849.69	17	298175.82	4141994.72	43	298119.15	4142337.98
158	297917.88	4141861.66	18	298176.19	4141990.02	44	298132.54	4142350.82
159	297928.86	4141864.15	19	298172.61	4141985.99	45	298151.05	4142362.94
160	297934.25	4141865.91	Τμήμα 20: 17372.80 τ.μ.			46	298160.99	4142371.89
161	297942.11	4141868.46	A/A	X	Y	47	298163.18	4142373.86
162	297947.52	4141860.69	0	298229.03	4142400.43	48	298171.06	4142384.77
163	297950.76	4141856.72	1	298235.12	4142399.28	49	298175.61	4142398.10
164	297956.55	4141853.59	2	298238.66	4142409.25	50	298186.53	4142423.57
165	297959.38	4141850.40	3	298235.53	4142420.06	51	298192.70	4142436.12
166	297967.10	4141854.87	4	298235.53	4142422.28	52	298226.92	4142425.06
167	297975.04	4141871.27	5	298285.72	4142406.06	53	298223.48	4142419.19
168	297968.77	4141880.61	6	298278.78	4142404.79	54	298222.65	4142417.77
169	297976.87	4141895.53	7	298267.13	4142402.64	55	298223.87	4142414.54
170	297978.24	4141898.06	8	298256.96	4142401.33	56	298226.81	4142406.76
171	297976.39	4141913.15	9	298243.63	4142381.05			
172	297975.79	4141918.08	10	298238.40	4142366.99			
173	297972.55	4141928.11	11	298244.68	4142354.11			
174	297966.30	4141947.50	12	298246.05	4142351.32			
175	297976.78	4141978.92	13	298252.92	4142337.69			
176	297983.83	4141982.98	14	298177.45	4142304.93			
177	297984.50	4141983.36	15	298166.01	4142312.84			
178	297988.55	4141983.00	16	298150.86	4142318.31			
179	297991.60	4141979.48	17	298133.61	4142310.74			
180	297993.34	4141977.48	18	298108.17	4142295.84			
181	297993.67	4141968.91	19	298095.43	4142283.43			
182	297993.70	4141967.91	20	298070.67	4142259.32			
183	297996.28	4141950.98	21	298051.44	4142233.84			
184	297998.86	4141929.63	22	298038.93	4142206.93			
185	297998.49	4141915.65	23	298028.84	4142179.54			
Τμήμα 19: 1328.10 τ.μ.			24	298020.67	4142162.24			
A/A	X	Y	25	298012.49	4142165.12			
0	298170.40	4141983.52	26	298010.09	4142169.93			
1	298163.53	4141979.90	27	298010.09	4142183.86			
2	298156.30	4141978.82	28	298008.16	4142204.05			
3	298147.62	4141980.62	29	298004.80	4142219.43			
4	298147.00	4141980.55	30	298004.80	4142223.27			
5	298141.82	4141985.26	31	298009.28	4142234.77			
6	298137.33	4142004.34	32	298023.10	4142247.58			
7	298137.70	4142011.82	33	298012.99	4142255.00			
8	298142.94	4142020.42	34	298017.33	4142259.69			
9	298149.00	4142046.99	35	298021.42	4142264.09			
10	298154.36	4142046.99	36	298029.85	4142279.26			
11	298155.49	4142046.00	37	298047.72	4142295.44			

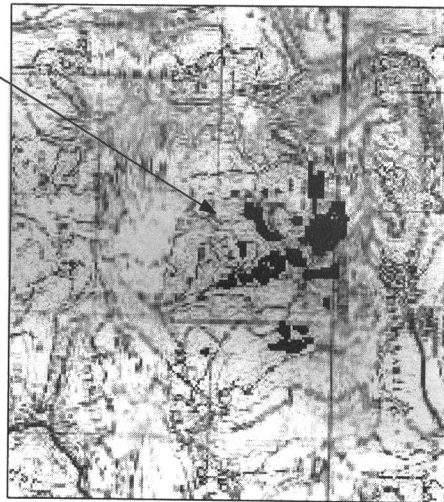
Τμήμα 21: 3582.15 τ.μ.			Τμήμα 22: 573.67 τ.μ.					
A/A	X	Y	A/A	X	Y			
0	297959.54	4142472.38	0	298400.04	4142288.15			
1	297956.97	4142441.92	1	298410.27	4142259.93			
2	297947.80	4142434.58	2	298410.26	4142259.93			
3	297938.25	4142434.58	3	298406.53	4142264.43			
4	297923.94	4142440.09	4	298396.22	4142261.93			
5	297912.56	4142440.09	5	298396.01	4142258.44			
6	297897.51	4142435.32	6	298378.98	4142256.65			
7	297882.07	4142438.16	7	298378.24	4142262.02			
8	297881.39	4142446.32	8	298379.01	4142268.17			
9	297863.01	4142447.06	9	298382.08	4142274.31			
10	297864.11	4142457.33	10	298387.46	4142279.30			
11	297860.44	4142468.34	11	298394.76	4142284.67			
12	297860.78	4142469.55						
13	297880.61	4142464.18						
14	297885.42	4142468.60						
15	297898.98	4142463.20						
16	297907.42	4142464.67						
17	297906.66	4142479.95						
18	297945.96	4142494.02						



ΕΛΛΗΝΙΚΗ ΔΗΜΟΚΡΑΤΙΑ
ΥΠΟΥΡΓΕΙΟ ΠΕΡΙΒΑΛΛΟΝΤΟΣ & ΕΝΕΡΓΕΙΑΣ
ΕΠΙΘΕΩΡΗΣΗ ΕΦΑΡΜΟΓΗΣ ΔΑΣΙΚΗΣ ΠΟΛΙΤΙΚΗΣ
ΠΕΛΛΗΝΗΣΟΥ, ΔΥΤ. ΕΛΛΑΔΟΣ & ΙΟΝΙΟΥ
ΔΙΝΣΗ ΔΑΣΩΝ ΗΛΕΙΑΣ
ΔΑΣΑΡΧΕΙΟ ΟΛΥΜΠΙΑΣ

ΧΑΡΤΗΣ ΠΡΟΣΑΝΑΤΟΛΙΣΜΟΥ

Μερικής ανάκλησης της υπ' αριθμ.
1848/19-09-1988 αποφ. Νομάρχη Ηλείας
ΚΛΙΜΑΚΑ 1:50.000

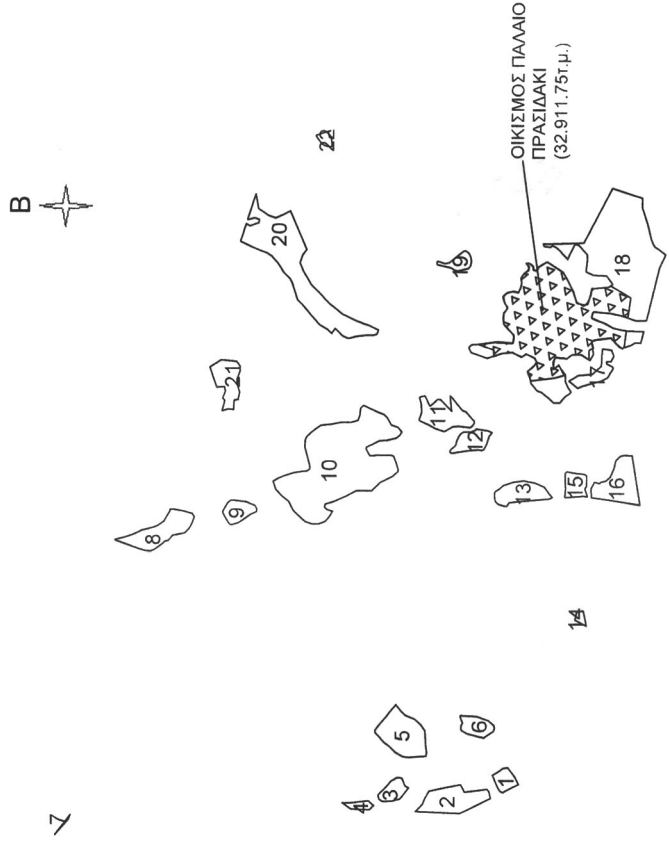


ΕΘΝΙΚΟ ΤΥΠΟΓΡΑΦΕΙΟ
Για τεχνικούς λόγους στο σχεδιάγραμμα,
από το ηλεκτρονικό αρχείο, έγινε
σμίκρυνση κατά ποσοστό **85%**

Προσαρτάται στην με αριθ. 145556/223-23..... απόφαση

ΤΟΠΟΓΡΑΦΙΚΟ ΔΙΑΓΡΑΜΜΑ

Μερικής ανάκλησης της υπ' αριθμ. 1848/19-09-1988 απόφασης κήρυξης ως αναδάσωτης έκτασης του κ. Νομάρχη Ηλείας (ΦΕΚ 675/Δ/1988), έκτασης (Α.Α.), στις θέσεις «Σπηλιτσα, Τρανή Χούνη, Ρέμμα Βεροβίνα, Παναγία κ.λ.π.» περιοχής Τ.Κ. Προσαδικίου Δήμου Ζαχάρως, Π.Ε. Ηλείας. Εμβαδού 159.757,91 τ.μ., ΚΛΙΜΑΚΑ 1:12.000



ΓΕΩΡΓΗΘΗΚΕ
Πάτρα - -2023
Ο.Ε.Ε.Δ.Π.-Π.Δ.Ε.&Ι
NIKITAS MAZIS
22.03.2023 10:46
Μάζης Νίκης
Δασολόγος MSc

Κρέστενα 31/01/2023
Ο Δασάρχης Ολυμπίας α.α.
DIMITRIOS KONSTANTOPOULOS
31.01.2023 11:54
Δημήτριος Κωνσταντόπουλος
Δασολόγος με Α' Βαθμό

Ο Συντάκτης
ANDREAS BOTILIAS
31.01.2023 11:30
Ανδρέας Μποτίλιας
Δασοπόνος

Επισυνάπτεται πίνακας συντεταγμένων ΕΓΣΑ/87

Η απόφαση αυτή να δημοσιευθεί στην Εφημερίδα της Κυβερνήσεως.

Πάτρα, 22 Μαρτίου 2023

Με εντολή Γενικού Γραμματέα Δασών
Ο Προϊστάμενος της Επιθεώρησης Εφαρμογής
Δασικής Πολιτικής Πελοποννήσου,
Δυτικής Ελλάδας και Ιονίου

ΝΙΚΗΤΑΣ ΜΑΖΗΣ

Αριθμ. 146144

(2)

Μερική ανάκληση λόγω νομικής αιτίας της υπ' αρ. 3647/19-10-2007 (Δ' 562) απόφασης κήρυξης ως αναδασωτέας, για την έκταση εμβαδού 1.117,13 τ.μ. στη θέση «Καταράχι» Τ.Κ. Λαντζοίου, του Δήμου Πύργου της Π.Ε. Ηλείας, που εμφανίζεται στον θεωρημένο δασικό χάρτη που ήδη έχει αναρτηθεί ως ΑΝ/ΑΔ και έχει γίνει υπαγωγή στο άρθρο 67 ν. 998/1979, όπως αντικαταστάθηκε με το άρθρο 93 του ν. 4915/2022.

Ο ΓΕΝΙΚΟΣ ΓΡΑΜΜΑΤΕΑΣ ΔΑΣΩΝ
ΤΟΥ ΥΠΟΥΡΓΕΙΟΥ ΠΕΡΙΒΑΛΛΟΝΤΟΣ
ΚΑΙ ΕΝΕΡΓΕΙΑΣ

Έχοντας υπόψη:

1. Την παρ. 1 του άρθρου 24 και την παρ. 3 του άρθρου 117 του Συντάγματος της Ελλάδας.
2. Τις διατάξεις του ν. 3200/1955 «Περί διοικητικής αποκεντρώσεως» (Α' 97), όπως αυτές τροποποιήθηκαν μεταγενέστερα.
3. Την παρ. 2 του άρθρου 2 του ν. 4824/2021 (Α' 156) με το οποίο κυρώθηκε η από 13-08-2021 Πράξη Νομοθετικού Περιεχομένου (Α' 143) «Έκτακτα μέτρα για την αποτελεσματική προστασία και την ταχεία αποκατάσταση του φυσικού περιβάλλοντος, την άμεση στήριξη των πληγέντων από τις πυρκαγιές Ιουλίου/Αυγούστου 2021 και συναφείς διατάξεις».
4. Τα άρθρα 47 έως 55 του ν. 4915/2022 (Α' 63).
5. Το π.δ. 6/2022 «Σύσταση και μετονομασία Γενικών Γραμματειών, σύσταση Ειδικής Γραμματείας, μεταφορά υπηρεσιών και αρμοδιοτήτων» (Β' 17).
6. Το π.δ. 29/2022 «Τροποποίηση του π.δ. 132/2017 "Οργανισμός Υπουργείου Περιβάλλοντος και Ενέργειας" (Α' 160)» (Α' 77).
7. Την υπό στοιχεία ΥΠΕΝ/ΔΔΥ/50878/3749/20-05-2022 (ΨΓΒΩ4653Π8-ΩΧ6) εγκύκλιο του ΥΠΕΝ.
8. Την υπό στοιχεία ΥΠΕΝ/ΔΔΥ/48478/3594/16-05-2022 (Β' 2415) κοινή υπουργική απόφαση «Καθορισμός των διοικητικών λεπτομερειών μεταφοράς των δασικών υπηρεσιών, του αντίστοιχου προσωπικού και λοιπών θεμάτων της παρ. 5 άρθρου τρίτου της από 13-08-2021 Πράξης Νομοθετικού Περιεχομένου (Α' 143), η οποία κυρώθηκε με το άρθρο 2 του ν. 4824/2021 (Α' 156)».
9. Την παρ. 1 του άρθρου 37, το άρθρο 38 και τις παρ. 1 και 3 του άρθρου 41 του ν. 998/1979 «Περί προστασίας δασών και δασικών εν γένει εκτάσεων» (Α' 289), όπως αντικαταστάθηκαν από την παρ. 1 του άρθρου 35

του ν. 4280/2014 και όπως τροποποιήθηκαν και προστέθηκαν (παρ. 4 άρθρου 52 του ν. 4280/2014) με το άρθρο 32 του ν. 4342/2015 (Α' 143).

10. Το άρθρο 120 του ν. 1892/1990 «Για τον εκσυγχρονισμό και την ανάπτυξη και άλλες διατάξεις» (Α' 101).

11. Τις υπ' αρ. 160417/1180/08-07-1980 και 182447/3049/24-09-1980 διαταγές του Υπουργείου Γεωργίας.

12. Την υπ' αρ. 45753/30-01-2023 απόφαση του Δασάρχη Πύργου για υπαγωγή στο άρθρο 67 ν. 998/1979.

13. Την υπ' αρ. 177804/12-10-2016 θεώρηση δασικού χάρτη που αναρτήθηκε με την υπ' αρ. 7104/13-01-2017 (ΑΔΑ: 7ΞΡΖΟΡ1Φ-0ΥΥ) απόφαση Διευθυντή Δασών Ηλείας «Ανάρτηση δασικού χάρτη του συνόλου της Π.Ε. Ηλείας εκτός των προ Καποδιστριακών ΟΤΑ: Πύργου και Λεχαινών και πρόσκληση για υποβολή αντιρρήσεων κατά του περιεχομένου του», όπως τροποποιήθηκε με την υπ' αρ. 27084/12-02-2021 (ΑΔΑ: ΨΛ0ΑΟΡ1Φ-ΕΑ8) απόφαση Διεύθυνση Δασών Ηλείας σύμφωνα με τις διατάξεις των άρθρων 48 και 50 του ν. 4685/2020, με κατηγορία κάλυψης ΑΑ/ΑΝ.

14. Την υπό στοιχεία ΥΠΕΝ/ΔΝΕΠ/83988/2740/ 25.8.2022 (Β' 4528) κοινή απόφαση του Υπουργού, Υφυπουργού και Γενικού Γραμματέα Δασών του Υπουργείου Περιβάλλοντος και Ενέργειας περί εξουσιοδότησης υπογραφής.

15. Την υπ' αρ. 58204/06-02-2023 πρόταση του Δασαρχείου Πύργου, καθώς και την εισήγηση του Δασαρχείου Πύργου για μερική ανάκληση της 3647/19-10-2007 (Δ' 562), για την έκταση εμβαδού 1.117,13 τ.μ. στη θέση «Καταράχι» Τ.Κ. Λαντζοίου, του Δήμου Πύργου, της Π.Ε. Ηλείας.

16. Την παρ. 1 του άρθρου 47 του ν. 3900/2010 «Εξορθολογισμός διαδικασιών και επιτάχυνση της διοικητικής διαδικασίας και άλλες διατάξεις» (Α' 213).

17. Την σύμφωνη γνώμη της Διεύθυνσης Δασών Ν. Ηλείας.

18. Το γεγονός ότι από την έκδοση της παρούσας δεν προκαλείται δαπάνη σε βάρος του κρατικού προϋπολογισμού, αποφασίζουμε:

Αίρουμε μερικώς λόγω νομικής αιτίας (διάταξη νόμου), για την έκταση εμβαδού 1.117,13 τ.μ. στη θέση «Καταράχι», Τοπικής Κοινότητας Ηράκλειας, του Δήμου Πύργου, της Π.Ε. Ηλείας, που εμφανίζεται στον θεωρημένο δασικό χάρτη που ήδη έχει αναρτηθεί ως ΑΝ/ΑΔ, που έχει κηρυχθεί με την υπ' αρ. 3647/19-10-2007 (Δ' 562) απόφαση κήρυξης ως αναδασωτέας. Η έκταση που αίρουμε, γίνεται ύστερα από την υπ' αρ. 45753/30-01-2023 απόφαση του Δασάρχη Πύργου για υπαγωγή στο άρθρο 67 ν. 998/1979 και την άδεια απομάκρυνσης της φυόμενης δασικής βλάστησης και εμφανίζεται στο δασικό χάρτη ως ΑΔ/ΑΝ.

Κατά τα λοιπά ισχύει η υπ' αρ. 3647/19-10-2007 (Δ' 562) απόφαση κήρυξης ως αναδασωτέας έκτασης.

Επιτρέπεται υποβολή κατ' αυτής αίτηση ακύρωσης στο Τριμελές Διοικητικό Εφετείο Πατρών μέσα σε προθεσμία (60) ημερών, που αρχίζει από την επομένη της δημοσίευσής ή της κοινοποίησης. Από την εφαρμογή των κανονιστικών διατάξεων της απόφασης αυτής δεν προκαλείται δαπάνη σε βάρος του κρατικού προϋπολογισμού σύμφωνα με το άρθρο 90 του Κώδικα νομοθεσίας για την Κυβέρνηση και τα Κυβερνητικά όργανα (π.δ. 63/2005, Α' 98).

ΕΛΛΗΝΙΚΗ ΔΗΜΟΚΡΑΤΙΑ
ΥΠΟΥΡΓΕΙΟ ΠΕΡΙΒΑΛΛΟΝΤΟΣ & ΕΝΕΡΓΕΙΑΣ
ΕΠΙΘΕΩΡΗΣΗ ΕΦΑΡΜΟΓΗΣ ΔΑΣΙΚΗΣ ΠΟΛΙΤΙΚΗΣ
ΠΕΛΟΠΟΝΝΗΣΟΥ - ΔΥΤΙΚΗΣ ΕΛΛΑΔΑΣ & ΙΟΝΙΟΥ
ΔΙΝΣΗ ΣΥΝΤΟΝΙΣΜΟΥ ΚΑΙ ΕΠΙΘΕΩΡΗΣΗΣ ΔΑΣΩΝ
ΔΙΝΣΗ ΔΑΣΩΝ Π.Ε. ΗΛΕΙΑΣ
ΔΑΣΑΡΧΕΙΟ ΠΥΡΓΟΥ

ΧΑΡΤΗΣ ΠΡΟΣΑΝΑΤΟΛΙΣΜΟΥ
ΚΛΙΜΑΚΑ 1:50000

ΤΟΠΟΓΡΑΦΙΚΟ ΔΙΑΓΡΑΜΜΑ


έκτασης προς μερική όψη της υπ. αριθ. 3647/19-10-2007 (ΦΕΚ 562/τ. Δ/02-11-2007) απόφασης Γ.Γ. Περιφέρειας Δυτικής Ελλάδος στην όψη «Καταράχι», τ.κ. «Λαντζόι», Δήμου «Πύργου», Π.Ε. «Ηλείας», και συγκεκριμένα πολυγώνου ΑΔ-ΑΝ3α με κορυφές και συντεταγμένες αυτές του πίνακα συντεταγμένων, εμβαδού 1.117,13 τ.μ.

Ε = 1.117,13 τ.μ.
Κλίμακα 1:1000

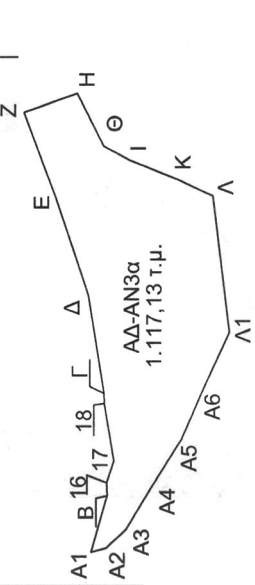
Ανήκει στην με αριθμό Απόφαση
146244/22-3-23

Ε = 1.117,13 τ.μ.

Θέση "Καταράχι", τ.κ. "Λαντζόι"
Δήμου "Πύργου", Π. "Ηλείας"
ΚΛΙΜΑΚΑ 1:1000



ΑΔ-ΑΝ3α = 1.117,13 τ.μ.		ΑΔ-ΑΝ3α			
Σ.Κ.	X	Y			
A1	283785,480	4175679,759	Κ	283844,973	4175665,982
B	283794,405	4175677,159	Λ	283842,266	4175660,158
16	283796,475	4175677,226	Λ1	283820,461	4175657,583
17	283799,940	4175676,070	A6	283811,794	4175661,660
18	283809,157	4175677,636	A5	283803,592	4175665,100
Γ	283810,810	4175677,689	A4	283795,522	4175670,127
Δ	283826,367	4175680,229	A3	283789,040	4175674,096
E	283842,242	4175685,521	A2	283786,129	4175677,271
Z	283855,471	4175690,600			
H	283858,540	4175682,028			
Θ	283850,216	4175677,774			
I	283847,988	4175673,450			



ΘΕΩΡΗΘΗΚΕ
/ / 2023
Ο

ΝΙΚΙΤΑΣ ΜΑΖΙΣ
22.03.2023 10:54

Ο Συντάκτης

Πύργος.....
Ο Δασάρχης Πύργου

ΠΑΝΑΓΙΩΤΗΣ ΛΑΤΤΑΣ
06.02.2023 11:19

ΕΘΝΙΚΟ ΤΥΠΟΓΡΑΦΕΙΟ
Για τεχνικούς λόγους στο σχεδιάγραμμα,
από το ηλεκτρονικό αρχείο, έγινε
σμίκρυνση κατά ποσοστό **87%**

ΚΩΝΣΤΑΝΤΙΝΟΣ ΠΥΛΑΡΙΝΟΣ
03.02.2023 12:40

Πυλαρίνος Κωνσταντίνος
Δασοπόνος με Α' Βαθμό

Η απόφαση αυτή να δημοσιευθεί στην Εφημερίδα της Κυβερνήσεως.

Πάτρα, 22 Μαρτίου 2023

Με εντολή Γενικού Γραμματέα Δασών
Ο Προϊστάμενος της Επιθεώρησης
Εφαρμογής Δασικής Πολιτικής
Πελοποννήσου, Δυτικής Ελλάδας και Ιονίου
ΝΙΚΗΤΑΣ ΜΑΖΗΣ