



# ΕΦΗΜΕΡΙΔΑ ΤΗΣ ΚΥΒΕΡΝΗΣΕΩΣ ΤΗΣ ΕΛΛΗΝΙΚΗΣ ΔΗΜΟΚΡΑΤΙΑΣ

6 Απριλίου 2023

ΤΕΥΧΟΣ ΤΕΤΑΡΤΟ

Αρ. Φύλλου 261

## ΠΕΡΙΕΧΟΜΕΝΑ

### ΑΠΟΦΑΣΕΙΣ

- 1 Μερική ανάκληση λόγω νομικής αιτίας της υπ' αρ. 3649/19-10-2007 (Δ' 562) απόφασης κήρυξης έκτασης ως αναδασωτέας για έκταση Ε1= 1.580,54 τ.μ. και Ε3= 392,61 τ.μ. στη θέση «Βραχούλι», περιοχής της Τοπικής Κοινότητας Κουμουθέκρα, του Δήμου Ζαχάρως, της Π.Ε. Ηλείας.
- 2 Μερική άρση λόγω νομικής αιτίας της υπ' αρ. 3647/19-10-2007 (Δ' 562) απόφασης κήρυξης έκτασης ως αναδασωτέας, για έκταση συνολικού εμβαδού 2.221,89 τ.μ. στη θέση «Λίμνες», Τοπικής Κοινότητας Πλατάνου του Δήμου Αρχαίας Ολυμπίας, της Π.Ε. Ηλείας, που εμφανίζεται στον θεωρημένο δασικό χάρτη που ήδη έχει αναρτηθεί ως ΑΝ/ΑΔ, και έχει γίνει υπαγωγή στο άρθρο 67 ν. 998/1979, όπως αντικαταστάθηκε με το άρθρο 93 του ν. 4915/2022.

### ΑΠΟΦΑΣΕΙΣ

Αριθμ. 153299

(1)

**Μερική ανάκληση λόγω νομικής αιτίας της υπ' αρ. 3649/19-10-2007 (Δ' 562) απόφασης κήρυξης έκτασης ως αναδασωτέας για έκταση Ε1= 1.580,54 τ.μ. και Ε3= 392,61 τ.μ. στη θέση «Βραχούλι», περιοχής της Τοπικής Κοινότητας Κουμουθέκρα, του Δήμου Ζαχάρως, της Π.Ε. Ηλείας.**

Ο ΓΕΝΙΚΟΣ ΓΡΑΜΜΑΤΕΑΣ ΔΑΣΩΝ  
ΤΟΥ ΥΠΟΥΡΓΕΙΟΥ  
ΠΕΡΙΒΑΛΛΟΝΤΟΣ ΚΑΙ ΕΝΕΡΓΕΙΑΣ

Έχοντας υπόψη:

1. Την παρ. 1 του άρθρου 24 και την παρ. 3 του άρθρου 117 του Συντάγματος.
2. Τον ν. 3200/1955 «Περί διοικητικής αποκέντρωσης».
3. Την από 13-08-2021 Πράξη Νομοθετικού Περιεχομένου «Έκτακτα μέτρα για την αποτελεσματική προστασία και την ταχεία αποκατάσταση του φυσικού περιβάλλοντος, την άμεση στήριξη των πληγέντων από τις πυρκαγιές Ιουλίου/Αυγούστου 2021 και συναφείς διατάξεις» (Α' 143), η οποία κυρώθηκε με το άρθρο 2 του ν. 4824/2021 (Α' 156).

4. Τα άρθρα 47 έως 55 του ν. 4915/2022 (Α' 63).

5. Το π.δ. 6/2022 «Σύσταση και μετονομασία Γενικών Γραμματειών, σύσταση Ειδικής Γραμματείας, μεταφορά υπηρεσιών και αρμοδιοτήτων» (Α' 17).

6. Το π.δ. 29/2022 «Τροποποίηση του π.δ. 132/2017 "Οργανισμός Υπουργείου Περιβάλλοντος και Ενέργειας" (Α' 160)» (Α' 77).

7. Την υπό στοιχεία ΥΠΕΝ/ΔΔΥ/50878/3749/20-05-2022 (ΨΓΒΩ4653Π8-ΩΧ6) εγκύκλιο του ΥΠΕΝ.

8. Την υπό στοιχεία ΥΠΕΝ/ΔΔΥ/48478/3594/16-05-2022 κοινή υπουργική απόφαση «Καθορισμός των διοικητικών λεπτομερειών μεταφοράς των δασικών υπηρεσιών, του αντίστοιχου προσωπικού και λοιπών θεμάτων της παρ. 5 άρθρου τρίτου της από 13-08-2021 Πράξης Νομοθετικού Περιεχομένου (Α' 143), η οποία κυρώθηκε με το άρθρο 2 του ν. 4824/2021 (Α' 156)» (Β' 2415).

9. Το άρθρο 10, την παρ. 1 του άρθρου 37, το άρθρο 38, τις παρ. 1 και 3 του άρθρου 41 και τις παρ. 3 και 4 του άρθρου 44 του ν. 998/1979 «Περί προστασίας δασών και δασικών εν γένει εκτάσεων».

10. Το άρθρο 120 του ν. 1892/1990 «Για τον εκσυγχρονισμό και την ανάπτυξη και άλλες διατάξεις».

11. Τις υπ' αρ. 160417/1180/08-07-1980 και 182447/3049/24-09-1980 διαταγές του Υπουργείου Γεωργίας.

12. Την υπ' αρ. 97870/2248/7-5-2009 εγκύκλιο διαταγή του ΥΑΑΤ σχετικά με την εφαρμογή του άρθρου 36 του ν. 3698/2008.

13. Τον ν. 3208/2003 «Προστασία δασικών οικοσυστημάτων, κατάρτιση δασολογίου, ρύθμιση εμπραγμάτων δικαιωμάτων επί δασών και δασικών εν γένει εκτάσεων και άλλες διατάξεις» και ειδικότερα την παρ. 9 του άρθρου 21 αυτού.

14. Την υπ' αρ. 3649/19-10-2007 (Δ' 562) απόφαση κηρύξεως αναδασωτέας έκτασης 210.000,00 στρεμ. σε διάφορες θέσεις των Δήμων Σκιλλούντος, Ζαχάρως, Φιγαλείας, Ανδρίτσαινας και Αλιφείρας του Ν. Ηλείας λόγω πυρκαγιάς.

15. Την υπ' αρ. 216056/1746/13-10-2011 εγκύκλιο του ΥΠΕΚΑ.

16. Την υπ' αρ. 95099/5160/12-10-2021 απόφαση (ΑΔΑ: ΨΠΙΨ4653Π8-50Χ).

17. Την παρ. 3 του άρθρου δεύτερου του ν. 4462/2017 (Α' 39).

18. Την 15337/441/22-02-2017 ΥΠ.ΠΕ. και ΕΝ.

19. Την υπ' αρ. 83988/2740/25-08-2022 απόφαση «Εξουσιοδότηση υπογραφής «Με εντολή Υπουργού» του Υπουργού Περιβάλλοντος και Ενέργειας, «Με εντολή Υφυπουργού» του Υφυπουργού Περιβάλλοντος και Ενέργειας και «Με εντολή Γενικού Γραμματέα Δασών» του Γενικού Γραμματέα Δασών του Υπουργείου Περιβάλλοντος και Ενέργειας, κατά λόγο αρμοδιότητας, στον Προϊστάμενο της Γενικής Διεύθυνσης Δασών και Δασικού Περιβάλλοντος της Γενικής Γραμματείας Δασών του Υ.Π.ΕΝ., στους Προϊστάμενους των Επιθεωρήσεων Εφαρμογής Δασικής Πολιτικής και στους Προϊστάμενους των Διευθύνσεων, Δασαρχείων και Τμημάτων που υπάγονται σε αυτές» (Β' 4528).

20. Την υπ' αρ. 177804/12-10-2016 θεώρηση δασικού χάρτη που αναρτήθηκε με την υπ' αρ. 7104/13-01-2017 (ΑΔΑ: 7ΞΡΖΟΡ1Φ-0ΥΥ) απόφαση Διευθυντή Δασών Ηλείας «Ανάρτηση δασικού χάρτη του συνόλου της Π.Ε. Ηλείας εκτός των πρό Καποδιστριακών ΟΤΑ: Πύργου και Λεχαινών και πρόσκληση για υποβολή αντιρρήσεων κατά τού περιεχομένου του», όπως τροποποιήθηκε με την υπ' αρ. 27084/12-02-2021 (ΑΔΑ: ΨΛ0ΑΟΡ1Φ-ΕΑ8) απόφαση Διεύθυνση Δασών Ηλείας σύμφωνα με τις διατάξεις των άρθρων 48 και 50 του ν. 4685/2020, με κατηγορία κάλυψης ΑΑ/ΑΝ.

21. Την υπ' αρ. 17499/13-01-2023 αίτηση του Ιωάννη Μακρή του Κων/νου, κατοίκου Ζαχάρως.

22. Την υπ' αρ. 975 (ΑΔΑ:Ω8ΥΗΟΡ1Φ-Σ2Η) απόφαση 1ης ΕΠΕΑ Ηλείας που έκρινε την έκταση ως ΑΝ/ΑΑ.

23. Την υπ' αρ. 146078/23-03-2023 πρόταση του Δασαρχείου Ολυμπίας, για μερική ανάκληση της 3649/19-10-2007 (Δ' 562) απόφαση κήρυξης αναδασωτέας για την έκταση Ε1=1.580,54 τ.μ. και Ε3=392,61 τ.μ. που βρίσκονται στη θέση «Βραχούλι», περιοχής της Τοπικής Κοινότητας Κουμουθέκρα, του Δήμου Ζαχάρως, της Π.Ε. Ηλείας, λόγω νομικής πλάνης.

24. Την σύμφωνη γνώμη της Διεύθυνσης Δασών Ν. Ηλείας.

25. Το γεγονός ότι από την εκτέλεση της παρούσας δεν προκαλείται δαπάνη σε βάρος του κρατικού προϋπολογισμού, αποφασίζουμε:

Ανακαλούμε μερικώς για έκταση Ε1=1.580,54 τ.μ. και Ε3=392,61 τ.μ. την υπ' αρ. 3649/19-10-2007 (Δ' 562) απόφαση κήρυξης έκτασης ως αναδασωτέας, λόγω νομικής αιτίας, καθότι η εν λόγω έκταση χαρακτηρίστηκε με την υπ' αρ. 975 (ΑΔΑ: Ω8ΥΗΟΡ1Φ-Σ2Η) απόφαση 1ης ΕΠΕΑ Ηλείας ως ΑΝ/ΑΑ.

Η εν λόγω έκταση βρίσκεται στην θέση «Βραχούλι», περιοχής της Τοπικής Κοινότητας Κουμουθέκρα, του Δήμου Ζαχάρως της Π.Ε. Ηλείας και απεικονίζεται στο προσαρτημένο τοπογραφικό διάγραμμα κλίμακας 1:1200, το οποίο αποτελεί αναπόσπαστο μέρος της παρούσης.

Κατά τα λοιπά ισχύει η 3649/19-10-2007 (Δ' 562) απόφαση κηρύξεως έκτασης ως αναδασωτέας.

Επιτρέπεται υποβολή κατ' αυτής αίτηση ακύρωσης στο Τριμελές Διοικητικό Εφετείο Πατρών μέσα σε προθεσμία (60) ημερών, που αρχίζει από την επομένη της δημοσίευσής ή της κοινοποίησης.



ΕΛΛΗΝΙΚΗ ΔΗΜΟΚΡΑΤΙΑ  
 ΥΠΟΥΡΓΕΙΟ ΠΕΡΙΒΑΛΛΟΝΤΟΣ ΚΑΙ ΕΝΕΡΓΕΙΑΣ  
 ΕΠΙΘΕΩΡΗΣΗ ΕΦΑΡΜΟΓΗΣ ΔΑΣΙΚΗΣ ΠΟΛΙΤΙΚΗΣ  
 ΠΕΛΟΠΟΝΝΗΣΟΥ, ΔΥΤ. ΕΛΛΑΔΑΣ ΚΑΙ ΙΟΝΙΟΥ  
 ΔΙΕΥΘΥΝΣΗ ΔΑΣΩΝ ΗΛΕΙΑΣ  
 ΔΑΣΑΡΧΕΙΟ ΟΛΥΜΠΙΑΣ  
 ΧΑΡΤΗΣ ΠΡΟΣΑΝΑΤΟΛΙΣΜΟΥ  
 ΠΡΟΣ ΜΕΡΙΚΗ ΑΝΑΚΑΤΗΓΗ ΑΝΑΔΑΣΤΟΤΕΑΣ ΕΚΤΑΣΗΣ  
 ΚΥΜΑΚΑ 1: 50000

Ανήκει στην υπ' αριθμ. **153299/27-3-23** ..... απόφαση

**ΤΟΠΟΓΡΑΦΙΚΟ ΔΙΑΓΡΑΜΜΑ**

Μερικής ανάκλησης της υπ' αριθμ. **3649/19-10-2007** (ΦΕΚ 562τ.Δ/02-11-2007) απόφασης κήρυξης αναδασωτέας έκτασης του Γ.Δ.Π.Δ.Ε. εμβαδού για την απόφαση 975 με εμβαδό για το τμήμα 1 **E= 1.580,54** τμ. και για το τμήμα 3 **E=392,61**τ.μ στη θέση "Βραχούλι" Τ.Κ. Κοιμωπέτρα του Δήμου Ζαχάρως Νομού Ηλείας



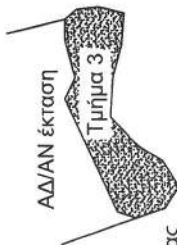
Κλίμακα: 1:1200

ΣΥΝΤΕΤΑΓΜΕΝΕΣ  
 Χ Υ

ΑΠΟΦΑΣΗ 975	ΤΜΗΜΑ 1=1.580,84 τμ	ΤΜΗΜΑ 3=392,61 τμ
296458.613,4155084.058	296409.869,4155133.000	296409.869,4155133.000
296471.639,4155078.122	296411.776,4155130.671	296411.776,4155130.671
296478.507,4155078.343	296412.252,4155126.629	296412.252,4155126.629
296476.000,4155075.000	296411.062,4155121.637	296411.062,4155121.637
296473.000,4155074.000	296405.114,4155122.112	296405.114,4155122.112
296454.690,4155054.427	296399.165,4155123.776	296399.165,4155123.776
296434.905,4155066.345	296391.551,4155124.252	296391.551,4155124.252
296439.051,4155066.345	296386.078,4155119.021	296386.078,4155119.021
296426.620,4155080.839	296383.222,4155114.266	296383.222,4155114.266
296421.785,4155089.348	296378.226,4155111.175	296378.226,4155111.175
296421.326,4155095.099	296374.181,4155113.791	296374.181,4155113.791
296425.007,4155100.619	296372.277,4155119.259	296372.277,4155119.259
296428.922,4155105.451	296373.403,4155122.973	296373.403,4155122.973
296434.446,4155110.050	296395.000,4155119.259	296395.000,4155119.259
296441.583,4155113.500	296399.000,4155131.000	296399.000,4155131.000
296445.263,4155113.042	296406.000,4155133.000	296406.000,4155133.000
296449.404,4155102.690	296409.869,4155133.000	296409.869,4155133.000
296458.613,4155084.058		



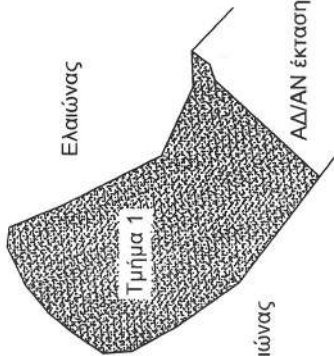
Ελαιώνας



Ελαιώνας

Ελαιώνας

Ελαιώνας



Ελαιώνας

**ΕΘΝΙΚΟ ΤΥΠΟΓΡΑΦΕΙΟ**  
 Για τεχνικούς λόγους στο σχεδιάγραμμα,  
 από το ηλεκτρονικό αρχείο, έγινε  
 σμίκρυνση κατά ποσοστό **88%**

ΘΕΩΡΗΘΗΚΕ

ΠΑΤΡΑ, .....  
 Ο Ε.Ε.Δ.Π. (Π.Δ.Ε.Ι.)

**NIKITAS MAZIS**

**27.03.2023 12:55**  
 Νικήτας Μάζης

Δασολόγος-Περιβαντολόγος MSc

Κρέσπεντα, 23-3-23

Ο Δασάρχης Ολυμπίας α/α

DIMITRIOS KONSTANTOPOULOS  
 23.03.2023 12:09

Κωνσταντόπουλος Δημήτριος  
 Δασολόγος

Η Συντάκτρια

ΝΙΚΟΛΕΤΤΑ ΚΟΥΜΠΟΥΡΑ  
 23.03.2023 11:59

Κοιμωπέτρα Νικολέτα  
 Δασοπόνος

Η απόφαση αυτή να δημοσιευθεί στην Εφημερίδα της Κυβερνήσεως.

Πάτρα, 27 Μαρτίου 2023

Με εντολή Γενικού Γραμματέα Δασών  
Ο Προϊστάμενος της Επιθεώρησης  
Εφαρμογής Δασικής Πολιτικής  
Πελοποννήσου, Δυτικής Ελλάδας και Ιονίου  
ΝΙΚΗΤΑΣ ΜΑΖΗΣ

Αριθμ. 153279

(2)

**Μερική άρση λόγω νομικής αιτίας της υπ' αρ. 3647/19-10-2007 (Δ' 562) απόφασης κήρυξης έκτασης ως αναδασωτέας, για έκταση συνολικού εμβαδού 2.221,89 τ.μ. στη θέση «Λίμνες», Τοπικής Κοινότητας Πλατάνου του Δήμου Αρχαίας Ολυμπίας, της Π.Ε. Ηλείας, που εμφανίζεται στον θεωρημένο δασικό χάρτη που ήδη έχει αναρτηθεί ως ΑΝ/ΑΔ, και έχει γίνει υπαγωγή στο άρθρο 67 ν. 998/1979, όπως αντικαταστάθηκε με το άρθρο 93 του ν. 4915/2022.**

Ο ΓΕΝΙΚΟΣ ΓΡΑΜΜΑΤΕΑΣ ΔΑΣΩΝ  
ΤΟΥ ΥΠΟΥΡΓΕΙΟΥ ΠΕΡΙΒΑΛΛΟΝΤΟΣ  
ΚΑΙ ΕΝΕΡΓΕΙΑΣ

Έχοντας υπόψη:

1. Την παρ. 1 του άρθρου 24 και την παρ. 3 του άρθρου 117 του Συντάγματος.
2. Τον ν. 3200/1955 «Περί διοικητικής αποκέντρωσης».
3. Την από 13-08-2021 Πράξη Νομοθετικού Περιεχομένου «Έκτακτα μέτρα για την αποτελεσματική προστασία και την ταχεία αποκατάσταση του φυσικού περιβάλλοντος, την άμεση στήριξη των πληγέντων από τις πυρκαγιές Ιουλίου/Αυγούστου 2021 και συναφείς διατάξεις» (Α' 143), η οποία κυρώθηκε με το άρθρο 2 του ν. 4824/2021 (Α' 156).
4. Τα άρθρα 47 έως 55 του ν. 4915/2022 (Α' 63).
5. Το π.δ. 6/2022 «Σύσταση και μετονομασία Γενικών Γραμματειών, σύσταση Ειδικής Γραμματείας, μεταφορά υπηρεσιών και αρμοδιοτήτων» (Α' 17).
6. Το π.δ. 29/2022 «Τροποποίηση του π.δ. 132/2017 "Οργανισμός Υπουργείου Περιβάλλοντος και Ενέργειας" (Α' 160)» (Α' 77).
7. Την υπό στοιχεία ΥΠΕΝ/ΔΔΥ/50878/3749/20-05-2022 (ΨΓΒΩ4653Π8-ΩΧ6) εγκύκλιο του ΥΠΕΝ.
8. Την υπό στοιχεία ΥΠΕΝ/ΔΔΥ/48478/3594/16-05-2022 κοινή υπουργική απόφαση «Καθορισμός των διοικητικών λεπτομερειών μεταφοράς των δασικών υπηρεσιών, του αντίστοιχου προσωπικού και λοιπών θεμάτων της παρ. 5 άρθρου τρίτου της από 13-08-2021 Πράξης Νομοθετικού Περιεχομένου (Α' 143), η οποία κυρώθηκε με το άρθρο 2 του ν. 4824/2021 (Α' 156)» (Β' 2415).
9. Το άρθρο 10, την παρ. 1 του άρθρου 37, το άρθρο 38, τις παρ. 1 και 3 του άρθρου 41 και τις παρ. 3 και 4 του άρθρου 44 του ν. 998/1979 «Περί προστασίας δασών και δασικών εν γένει εκτάσεων».

10. Το άρθρο 120 του ν. 1892/1990 «Για τον εκσυγχρονισμό και την ανάπτυξη και άλλες διατάξεις».

11. Τις υπ' αρ. 160417/1180/08-07-1980 και 182447/3049/24-09-1980 διαταγές του Υπουργείου Γεωργίας.

12. Την υπ' αρ. 457205/07-12-2022 απόφαση του Δασάρχη Πύργου για υπαγωγή στο άρθρο 67 του ν. 998/1979.

13. Την υπ' αρ. 177804/12-10-2016 θεώρηση δασικού χάρτη που αναρτήθηκε με την αριθ. 7104/13-01-2017 (ΑΔΑ: 7ΞΡΖΟΡ1Φ-0ΥΥ) απόφαση Διευθυντή Δασών Ηλείας «Ανάρτηση δασικού χάρτη του συνόλου της Π.Ε. Ηλείας εκτός των προ Καποδιστριακών ΟΤΑ: Πύργου και Λεχαινών και πρόσκληση για υποβολή αντιρρήσεων κατά του περιεχομένου του», όπως τροποποιήθηκε με την υπ' αρ. 27084/12-02-2021 (ΑΔΑ: ΨΛ0ΑΟΡ1Φ-ΕΑ8) απόφαση Διεύθυνση Δασών Ηλείας σύμφωνα με τις διατάξεις των άρθρων 48 και 50 του ν. 4685/2020, με κατηγορία κάλυψης ΑΑ/ΑΝ.

14. Την υπό στοιχεία ΥΠΕΝ/ΔΝΕΠ/83988/2740/25.8.2022 (Β' 4528) κοινή απόφαση του Υπουργού, Υφυπουργού και Γενικού Γραμματέα Δασών του Υπουργείου Περιβάλλοντος και Ενέργειας περί εξουσιοδότησης υπογραφής.

15. Την υπ' αρ. 10996/11-1-2023 απόφαση Δασάρχη Πύργου περί υπαγωγής στο άρθρο 67 του ν. 998/1979, μετά από αίτηση του Ανδρέα Κούγια, κατοίκου Πλατάνου.

16. Την υπ' αρ. 25647/18-01-2023 πρόταση του Δασαρχείου Πύργου, καθώς και την εισήγηση της Μαρίας Μητροπούλου Δασοπόνου του Δασαρχείου Πύργου για μερική άρση της υπ' αρ. 3647/19-10-2007 (Δ' 562), για την έκταση συνολικού εμβαδού 2.221,89 τ.μ. στη θέση «Λίμνες» στην Τ.Κ. Πλατάνου του Δήμου Αρχαίας Ολυμπίας.

17. Την παρ. 1 του άρθρου 47 του ν. 3900/2010 «Εξορθολογισμός διαδικασιών και επιτάχυνση της διοικητικής διαδικασίας και άλλες διατάξεις».

18. Την σύμφωνη γνώμη της Διεύθυνσης Δασών Ν. Ηλείας.

19. Το γεγονός ότι από την εκτέλεση της παρούσας δεν προκαλείται δαπάνη σε βάρος του κρατικού προϋπολογισμού, αποφασίζουμε:

Αίρουμε μερικώς λόγω νομικής αιτίας (διάταξη νόμου), για έκταση συνολικού εμβαδού 2.221,89 τ.μ. στη θέση «Λίμνες», Τ. Κ. Πλατάνου του Δήμου Αρχαίας Ολυμπίας, της Π.Ε. Ηλείας, που εμφανίζεται στον θεωρημένο δασικό χάρτη που ήδη έχει αναρτηθεί ως ΑΝ/ΑΔ, που έχει κηρυχθεί με την υπ' αρ. 3647/19-10-2007 (Δ' 562) απόφαση κήρυξης έκτασης ως αναδασωτέας.

Η άρση αυτή, γίνεται ύστερα από την υπ' αρ. 10996/11-01-2023 απόφαση του Δασάρχη Πύργου για υπαγωγή στο άρθρο 67 του ν. 998/1979 και την άδεια απομάκρυνσης της φυόμενης δασικής βλάστησης και εμφανίζεται στο δασικό χάρτη ως ΑΔ/ΑΝ.

Κατά τα λοιπά ισχύει η υπ' αρ. 3647/19-10-2007 (Δ' 562) απόφαση κήρυξης αναδασωτέας έκτασης.

Επιτρέπεται υποβολή κατ' αυτής αίτηση ακύρωσης στο Τριμελές Διοικητικό Εφετείο Πατρών μέσα σε προθεσμία (60) ημερών, που αρχίζει από την επομένη της δημοσίευσής ή της κοινοποίησής.



ΕΛΛΗΝΙΚΗ ΔΗΜΟΚΡΑΤΙΑ  
 ΥΠΟΥΡΓΕΙΟ ΠΕΡΙΒΑΛΛΟΝΤΟΣ & ΕΝΕΡΓΕΙΑΣ  
 ΕΠΙΘΕΩΡΗΣΗ ΕΦΑΡΜΟΓΗΣ ΔΑΣΙΚΗΣ ΠΟΛΙΤΙΚΗΣ  
 ΠΕΛΟΠΟΝΝΗΣΟΥ-ΔΥΤΙΚΗΣ ΕΛΛΑΔΑΣ & ΙΟΝΙΟΥ  
 Δ/ΝΣΗ ΔΑΣΩΝ Π.Ε. ΗΛΕΙΑΣ  
 ΔΑΣΑΡΧΕΙΟ ΠΥΡΓΟΥ  
 ΧΑΡΤΗΣ ΠΡΟΣΑΝΑΤΟΛΙΣΜΟΥ

Θέση έκτασης:

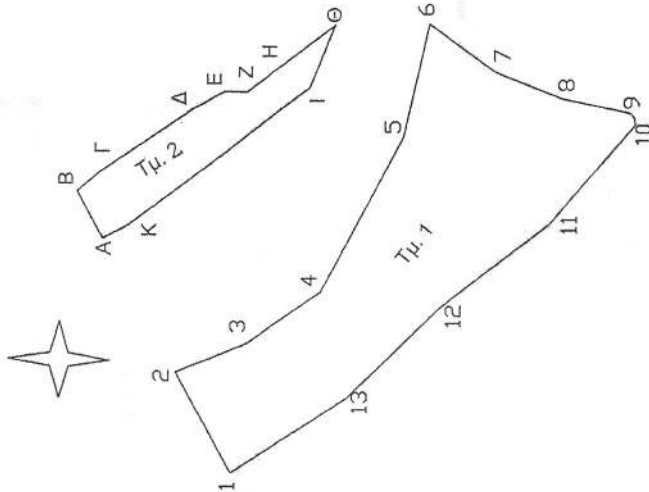
ΚΛΙΜΑΚΑ 1:50000



Δνήκει στην με αριθ. **153279/24-3-23** απόφαση.  
**ΤΟΠΟΓΡΑΦΙΚΟ ΔΙΑΓΡΑΜΜΑ**

Έκτασης συνολικού εμβαδού 2.221,89 τ.μ. (τμήματα 1&2) που βρίσκεται στη θέση «Λίμνες» Γ.Κ. Πλατάνου, Δήμου Αρχ. Ολυμπίας, για την οποία προτείνεται η ανάκληση αναδάσωσης καθότι αποτελεί τμήμα μεγαλύτερης έκτασης που **κηρύχθηκε αναδάσωτα με την υπ' αριθ. 3647/19-10-2007 απόφαση Γ.Γ.Π.Δ.Ε ( ΦΩΚ 562/Δ/2007)** λόγω πυρκαγιάς και αποτυπώνεται στο Δασικό χάρτη (ΑΔ-ΑΝ) και εκδόθηκε η υπ αριθ. 10996/11-1-2023 απόφαση Δασάρχη Πύργου για υπαγωγή στο άρθρο 67 Ν. 998/69.

ΚΛΙΜΑΚΑ 1:1000



ΠΙΝΑΚΑΣ ΣΥΝΤ/ΜΟΝ ΕΓΣΔ'87		
Τμήμα 1= 1.838,60 τ.μ.		
A/A	X	Ψ
1	289680,77	4170877,34
2	289697,23	4170886,28
3	289701,95	4170874,11
4	289710,31	4170861,72
5	289736,34	4170847,47
6	289754,62	4170843,14
7	289755,22	4170842,95
8	289747,16	4170832,01
9	289742,67	4170820,90
10	289740,19	4170809,43
11	289739,46	4170808,78
12	289738,31	4170808,58
13	289722,03	4170822,69

ΠΙΝΑΚΑΣ ΣΥΝ/ΜΟΝ ΕΓΣΔ'87		
Τμήμα 2=383,29		
A/A	X	Ψ
A	289719,37	4170898,31
B	289727,21	4170902,57
Γ	289730,53	4170898,56
Δ	289740,72	4170883,35
Ε	289743,76	4170877,93
Z	289743,63	4170874,09
H	289748,12	4170868,14
Θ	289754,96	4170859,05
I	289744,44	4170863,42
K	289721,61	4170893,97

**ΕΘΝΙΚΟ ΤΥΠΟΓΡΑΦΕΙΟ**  
 Για τεχνικούς λόγους στο σχεδιάγραμμα,  
 από το ηλεκτρονικό αρχείο, έγινε  
 σμίκρυνση κατά ποσοστό **83%**

**ΘΕΩΡΗΘΗΚΕ**  
 Πάτρα .....  
 Ο Επιθεωρητής Εφαρμογής  
 Δασικής Πολιτικής(Π.Δ.Ε&Ι)

ΝΙΚΙΤΑΣ ΜΑΖΙΣ  
 27.03.2023 12:23

Πύργος / 1 / 2023  
 Ο Δασάρχης Πύργου.

Δρ. Παναγιώτης Λάττας  
 Δασολόγος με Πτυχμό Α' Π.Σ. Δ.Τ.Σ. Λ. 22.02.2010

Η Συντάκτρια

Μαρία Μητροπούλου  
 Δασόπονος

Η απόφαση αυτή να δημοσιευθεί στην Εφημερίδα της Κυβερνήσεως.

Πάτρα, 27 Μαρτίου 2023

Με εντολή Γενικού Γραμματέα Δασών  
Ο Προϊστάμενος της Επιθεώρησης  
Εφαρμογής Δασικής Πολιτικής  
Πελοποννήσου, Δυτικής Ελλάδας και Ιονίου  
ΝΙΚΗΤΑΣ ΜΑΖΗΣ





## ΕΘΝΙΚΟ ΤΥΠΟΓΡΑΦΕΙΟ

Το Εθνικό Τυπογραφείο αποτελεί δημόσια υπηρεσία υπαγόμενη στην Προεδρία της Κυβέρνησης και έχει την ευθύνη τόσο για τη σύνταξη, διαχείριση, εκτύπωση και κυκλοφορία των Φύλλων της Εφημερίδας της Κυβερνήσεως (ΦΕΚ), όσο και για την κάλυψη των εκτυπωτικών - εκδοτικών αναγκών του δημοσίου και του ευρύτερου δημόσιου τομέα (ν. 3469/2006/Α' 131 και π.δ. 29/2018/Α' 58).

### 1. ΦΥΛΛΟ ΤΗΣ ΕΦΗΜΕΡΙΔΑΣ ΤΗΣ ΚΥΒΕΡΝΗΣΕΩΣ (ΦΕΚ)

- Τα **ΦΕΚ σε ηλεκτρονική μορφή** διατίθενται δωρεάν στο **www.et.gr**, την επίσημη ιστοσελίδα του Εθνικού Τυπογραφείου. Όσα ΦΕΚ δεν έχουν ψηφιοποιηθεί και καταχωριστεί στην ανωτέρω ιστοσελίδα, ψηφιοποιούνται και αποστέλλονται επίσης δωρεάν με την υποβολή αίτησης, για την οποία αρκεί η συμπλήρωση των αναγκαίων στοιχείων σε ειδική φόρμα στον ιστότοπο **www.et.gr**.

- Τα **ΦΕΚ σε έντυπη μορφή** διατίθενται σε μεμονωμένα φύλλα είτε απευθείας από το Τμήμα Πωλήσεων και Συνδρομητών, είτε ταχυδρομικά με την αποστολή αιτήματος παραγγελίας μέσω των ΚΕΠ, είτε με ετήσια συνδρομή μέσω του Τμήματος Πωλήσεων και Συνδρομητών. Το κόστος ενός ασπρόμαυρου ΦΕΚ από 1 έως 16 σελίδες είναι 1,00 €, αλλά για κάθε επιπλέον οκτασέλιδο (ή μέρος αυτού) προσαυξάνεται κατά 0,20 €. Το κόστος ενός έγχρωμου ΦΕΚ από 1 έως 16 σελίδες είναι 1,50 €, αλλά για κάθε επιπλέον οκτασέλιδο (ή μέρος αυτού) προσαυξάνεται κατά 0,30 €. Το τεύχος Α.Σ.Ε.Π. διατίθεται δωρεάν.

#### • Τρόποι αποστολής κειμένων προς δημοσίευση:

Α. Τα κείμενα προς δημοσίευση στο ΦΕΚ, από τις υπηρεσίες και τους φορείς του δημοσίου, αποστέλλονται ηλεκτρονικά στη διεύθυνση **webmaster.et@et.gr** με χρήση προηγμένης ψηφιακής υπογραφής και χρονοσήμανσης.

Β. Κατ' εξαίρεση, όσοι πολίτες δεν διαθέτουν προηγμένη ψηφιακή υπογραφή μπορούν είτε να αποστέλλουν ταχυδρομικά, είτε να καταθέτουν με εκπρόσωπό τους κείμενα προς δημοσίευση εκτυπωμένα σε χαρτί στο Τμήμα Παραλαβής και Καταχώρισης Δημοσιευμάτων.

- Πληροφορίες, σχετικά με την αποστολή/κατάθεση εγγράφων προς δημοσίευση, την ημερήσια κυκλοφορία των Φ.Ε.Κ., με την πώληση των τευχών και με τους ισχύοντες τιμοκαταλόγους για όλες τις υπηρεσίες μας, περιλαμβάνονται στον ιστότοπο (**www.et.gr**). Επίσης μέσω του ιστότοπου δίδονται πληροφορίες σχετικά με την πορεία δημοσίευσης των εγγράφων, με βάση τον Κωδικό Αριθμό Δημοσιεύματος (ΚΑΔ). Πρόκειται για τον αριθμό που εκδίδει το Εθνικό Τυπογραφείο για όλα τα κείμενα που πληρούν τις προϋποθέσεις δημοσίευσης.

### 2. ΕΚΤΥΠΩΤΙΚΕΣ - ΕΚΔΟΤΙΚΕΣ ΑΝΑΓΚΕΣ ΤΟΥ ΔΗΜΟΣΙΟΥ

Το Εθνικό Τυπογραφείο ανταποκρινόμενο σε αιτήματα υπηρεσιών και φορέων του δημοσίου αναλαμβάνει να σχεδιάσει και να εκτυπώσει έντυπα, φυλλάδια, βιβλία, αφίσες, μπλοκ, μηχανογραφικά έντυπα, φακέλους για κάθε χρήση, κ.ά.

Επίσης σχεδιάζει ψηφιακές εκδόσεις, λογότυπα και παράγει οπτικοακουστικό υλικό.

**Ταχυδρομική Διεύθυνση:** Καποδιστρίου 34, τ.κ. 10432, Αθήνα

Ιστότοπος: **www.et.gr**

**ΤΗΛΕΦΩΝΙΚΟ ΚΕΝΤΡΟ:** 210 5279000 - fax: 210 5279054

Πληροφορίες σχετικά με την λειτουργία του ιστότοπου: **helpdesk.et@et.gr**

#### ΕΞΥΠΗΡΕΤΗΣΗ ΚΟΙΝΟΥ

**Πωλήσεις - Συνδρομές:** (Ισόγειο, τηλ. 210 5279178 - 180)

**Πληροφορίες:** (Ισόγειο, Γρ. 3 και τηλεφ. κέντρο 210 5279000)

**Παραλαβή Δημ. Ύλης:** (Ισόγειο, τηλ. 210 5279167, 210 5279139)

Αποστολή ψηφιακά υπογεγραμμένων εγγράφων προς δημοσίευση στο ΦΕΚ: **webmaster.et@et.gr**

**Ωράριο για το κοινό:** Δευτέρα ως Παρασκευή: 8:00 - 13:30

Πληροφορίες για γενικό πρωτόκολλο και αλληλογραφία: **grammateia@et.gr**

**Πείτε μας τη γνώμη σας,**

για να βελτιώσουμε τις υπηρεσίες μας, συμπληρώνοντας την ειδική φόρμα στον ιστότοπό μας.

