



ΕΦΗΜΕΡΙΔΑ ΤΗΣ ΚΥΒΕΡΝΗΣΕΩΣ ΤΗΣ ΕΛΛΗΝΙΚΗΣ ΔΗΜΟΚΡΑΤΙΑΣ

12 Απριλίου 2023

ΤΕΥΧΟΣ ΤΕΤΑΡΤΟ

Αρ. Φύλλου 275

ΑΠΟΦΑΣΕΙΣ

Αριθμ. 127081

Κύρωση δασικού χάρτη περιοχών Δ.Ε. Ν. Μάκρης, Δήμου Μαραθώνα και Δ.Ε. Ραφήνας Δήμου Ραφήνας - Πικερμίου, Περιφερειακής Ενότητας Ανατολικής Αττικής.

Ο ΓΕΝΙΚΟΣ ΓΡΑΜΜΑΤΕΑΣ ΔΑΣΩΝ ΤΟΥ
ΥΠΟΥΡΓΕΙΟΥ ΠΕΡΙΒΑΛΛΟΝΤΟΣ ΚΑΙ ΕΝΕΡΓΕΙΑΣ

Έχοντας υπόψη:

1. Τις διατάξεις του άρθρου 17 του ν. 3889/2010 «Χρηματοδότηση Περιβαλλοντικών Παρεμβάσεων, Πράσινο Ταμείο, Κύρωση Δασικών Χαρτών και άλλες διατάξεις» (Α' 182).

2. Τις διατάξεις του άρθρου 28 του ν. 2664/1998 «Εθνικό Κτηματολόγιο και άλλες διατάξεις» (Α' 275).

3. Τις διατάξεις του άρθρου 3 του ν. 998/1979 «Περί προστασίας των δασών και των δασικών εν γένει εκτάσεων της Χώρας» (Α' 289).

4. Τις διατάξεις των άρθρων 48 και 50 του ν. 4685/2020 (Α' 92).

5. Τις διατάξεις του άρθρου 39 του ν. 4801/2021 (Α' 83).

6. Το άρθρο τρίτο της από 13.8.2021 Πράξης Νομοθετικού Περιεχομένου «Εκτακτα μέτρα για την αποτελεσματική προστασία και την ταχεία αποκατάσταση του φυσικού περιβάλλοντος, την άμεση στήριξη των πληγέντων από τις πυρκαγιές του Ιουλίου/Αυγούστου 2021 και συναφείς διατάξεις» (Α' 143), η οποία κυρώθηκε με το άρθρο 2 του ν. 4824/2021 (Α' 156).

7. Τα άρθρα 47 έως 52 και 55 του ν. 4915/2022 «Εθνικό Στρατηγικό Σχέδιο Καταπολέμησης της Διαφθοράς, διατάξεις για θέματα ανθρώπινου δυναμικού και Οργανισμών Τοπικής Αυτοδιοίκησης, νομοθετικό πλαίσιο εκπαίδευσης των σπουδαστών/σπουδαστριών της Εθνικής Σχολής Δημόσιας Διοίκησης και Αυτοδιοίκησης για την ένταξη στον κλάδο Π.Ε. Επιτελικών Στελεχών, διατάξεις για την ολοκλήρωση της μεταφοράς των δασικών υπηρεσιών στο Υπουργείο Περιβάλλοντος και Ενέργειας, διατάξεις για την εφαρμογή του Εθνικού Σχεδίου Ανάκαμψης και Ανθεκτικότητας «Ελλάδα 2.0», Εθνική Σύμβαση Ομογενών και άλλες επείγουσες διατάξεις» (Α' 63).

8. Το π.δ. 132/2017 «Οργανισμός Υπουργείου Περιβάλλοντος και Ενέργειας (Υ.Π.ΕΝ.)» (Α' 160), όπως τροποποιήθηκε με το π.δ. 29/2022 (Α' 77).

9. Το π.δ. 6/2022 «Σύσταση και μετονομασία Γενικών Γραμματειών, σύσταση Ειδικής Γραμματείας, μεταφορά υπηρεσιών και αρμοδιοτήτων» (Α' 17).

10. Την υπό στοιχεία οικ. ΥΠΕΝ/ΥΠΡΓ/11835/1139/08.02.2022 κοινή απόφαση του Πρωθυπουργού και του Υπουργού Περιβάλλοντος και Ενέργειας «Διορισμός Γενικού Γραμματέα Δασών του Υπουργείου Περιβάλλοντος και Ενέργειας» (ΥΟΔΔ 76).

11. Την υπ' αρ. 158576/1579/04.07.2017 υπουργική απόφαση «Καθορισμός τεχνικών προδιαγραφών και τιμολογίου υπολογισμού προεκτιμώμενων αμοιβών για τις εργασίες κατάρτισης δασικών χαρτών» (Β' 2373).

12. Την υπ' αρ. 146776/2459/21.10.2016 υπουργική απόφαση «Καθορισμός θεμάτων σχετικών με την παράγραφο 1 εδάφια β', γ', δ' και ε' του άρθρου 21 τού ν. 3889/2010 όπως ισχύει» (Β' 3532), όπως συμπληρώθηκε με την υπ' αρ. 163993/2909/07.12.2017 (Β' 4430) απόφαση.

13. Την υπ' αρ. 143792/1794/03.08.2016 (Β' 2750) απόφαση του Αναπληρωτή Υπουργού Περιβάλλοντος και Ενέργειας με την οποία καθορίστηκαν θέματα σχετικά με τον ειδικό δικτυακό τόπο ανάρτησης δασικών χαρτών και υποβολής αντιρρήσεων.

14. Το περιεχόμενο του δασικού χάρτη περιοχών Δήμων/Δημοτικών ενοτήτων: Ν. Μάκρης, Ραφήνας, που αναρτήθηκε με την υπ' αρ. 29801/12-03-2021 (ΑΔΑ: ΨΚΜΟΟΡ1Κ-ΣΦ0) απόφαση και τροποποιήθηκε με τις υπ' αρ. 65622/03-06-2021 (ΑΔΑ: ΨΡΥΑΟΡ1Κ-905), 155976/06-12-2021 (ΑΔΑ: ΨΚΜΟΟΡ1Κ-ΣΦ0), 47719/12-04-2022 (ΑΔΑ: 67Χ7ΟΡ1Κ-ΖΟΡ), 213810/21-06-2022 (ΑΔΑ: 667Θ4653Π8-Υ4Σ) και 245699/22-07-2022 (ΑΔΑ: 6ΨΞΞ4653Π8-Ξ2Σ) αποφάσεις.

15. Την υπ' αρ. 494/24-01-2020 (Δ' 51) απόφαση κύρωσης δασικού χάρτη των Δημοτικών Ενοτήτων Πικερμίου και Ραφήνας Δήμου Ραφήνας - Πικερμίου και της Δημοτικής Ενότητας Ν. Μάκρης, Δήμου Μαραθώνα.

16. Την υπ' αρ. 116442/9-3-2023 (ΑΔΑ: 9ΡΠΙ4653Π8-ΞΑ1) απόφαση θεώρησης προς κύρωση δασικού χάρτη, της Διεύθυνσης Δασών Ανατολικής Αττικής, με την οποία εγκρίθηκε το θεματικό περιεχόμενο και η βάση γεωχωρικών δεδομένων του εν θέματι δασικού χάρτη.

17. Την υπ' αρ. 307868/15-09-2022 (ΑΔΑ: ΩΣΚΖ4653Π8-ΤΘΘ) απόφαση θεώρησης κύρωσης αναμορφωμένου δασικού χάρτη των περιοχών Ν. Μάκρης και Ραφήνας.

18. Το υπ' αρ. 295606/07.09.2022 έγγραφο της Υπηρεσίας.

19. Το υπό στοιχεία ΥΠΕΝ/ΔΔΕΥ/89996/3147/14-09-2022 έγγραφο του Υπουργείου Περιβάλλοντος και Ενέργειας.

20. Το υπ' αρ. 307792/15-09-2022 έγγραφο της Υπηρεσίας.

21. Το υπ' αρ. 452420/6-12-2022 έγγραφο της Υπηρεσίας.

22. Την παρ. 6 του άρθρου 102 του ν. 4685/2020 (Α' 92).

23. Το υπό στοιχεία ΥΠΕΝ/ΔΤΟΠΕΦ/11672/1890/28-11-2022 έγγραφο περί θεώρησης τοπογραφικών διαγραμμάτων, κατά την παρ. 6 του άρθρου 102 του ν. 4685/2020 (Α' 92), του Τμήματος Χαρτογραφικής Τεκμηρίωσης της Διεύθυνσης Τοπογραφικών Εφαρμογών της Γενικής Διεύθυνσης Πολεοδομίας του Υπουργείου Περιβάλλοντος και Ενέργειας (ΥΠΕΝ).

24. Το υπό στοιχεία ΥΠΕΝ/ΓΡΓΓΧΣΑΠ/126863/4951/01-12-2022 έγγραφο της Γενικής Γραμματείας Χωροταξικού Σχεδιασμού και Αστικού Περιβάλλοντος του ΥΠΕΝ.

25. Το υπό στοιχεία ΥΠΕΝ/ΔΔΕΥ/126887/4586/19-12-2022 διαβιβαστικό του Τμήματος Δασικών Χαρτών, Δασολογίου, Απογραφής και Θεματικής Υποστήριξης Δικαιωμάτων του ΥΠΕΝ.

26. Το υπό στοιχεία ΥΠΕΝ/ΔΤΟΠΕΦ/17367/332/17-02-2023 έγγραφο του Τμήματος (Δ') Χαρτογραφικής Τεκμηρίωσης της Γενικής Διεύθυνσης Πολεοδομίας του ΥΠΕΝ.

27. Το υπό στοιχεία ΥΠΕΝ/ΔΔΕΥ/25081/740/08-03-2023 (ΑΔΑ: ΩΖΠ14653Π8-ΠΗΡ) έγγραφο του ΥΠΕΝ.

28. Το γεγονός ότι από την παρούσα απόφαση δεν προκαλείται δαπάνη σε βάρος του κρατικού προϋπολογισμού, αποφασίζουμε:

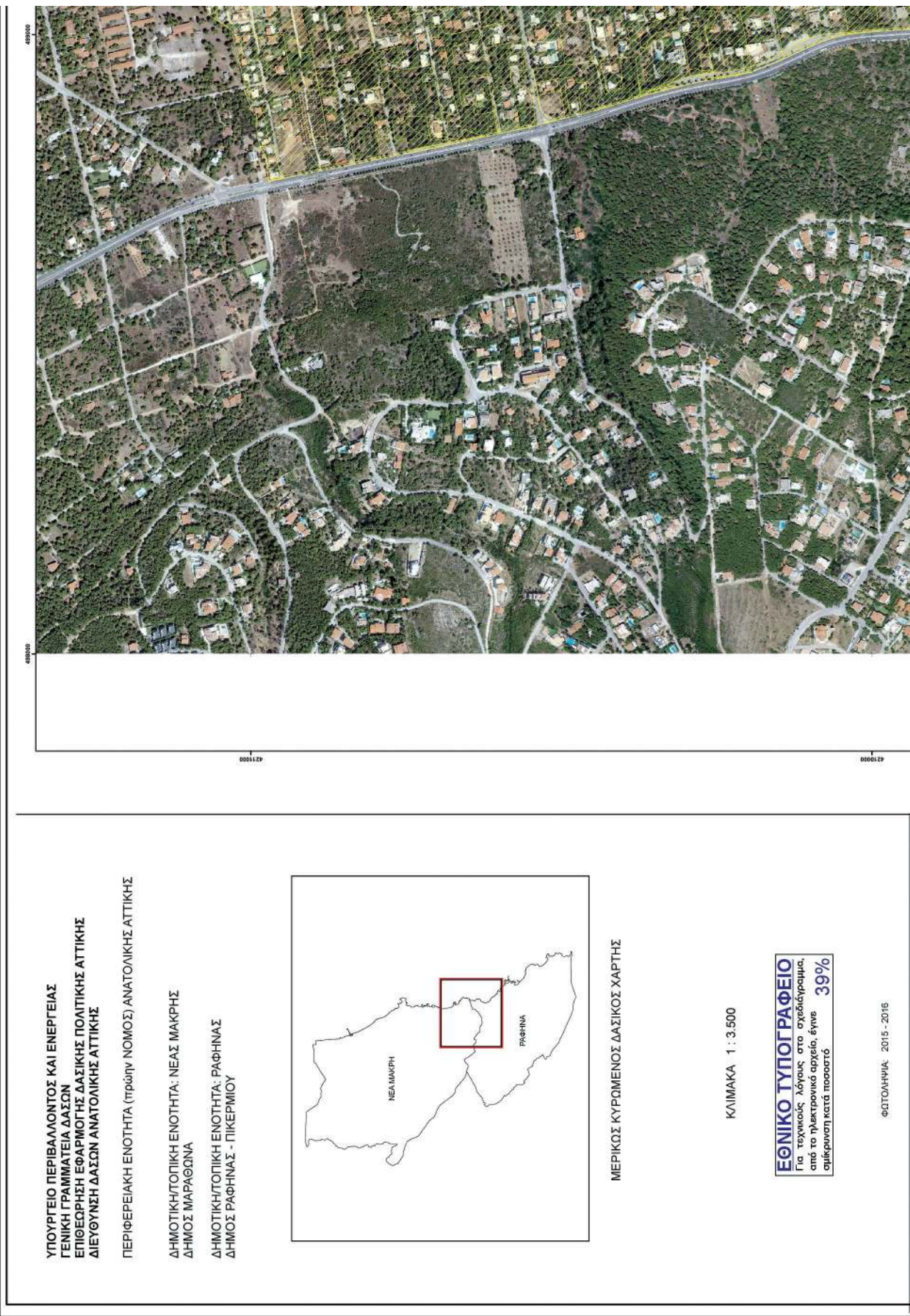
Κυρώνουμε τον δασικό χάρτη περιοχών Δ.Ε. Ν. Μάρκρης, Δήμου Μαραθώνος και Δ.Ε. Ραφήνας, Δήμου Ραφήνας - Πικερμίου, Περιφερειακής Ενότητας Ανατολικής Αττικής, ως προς τα τμήματά του, όπως θεωρήθηκαν με την υπ' αρ. 116442/9-3-2023 (ΑΔΑ: 9ΡΠ14653Π8-ΞΑ1) απόφαση της Διεύθυνσης Δασών Ανατολικής Αττικής, και εμφανίζονται στο συνημμένο ψηφιακό διάγραμμα (.pdf) κλίμακας 1:3.500, που συνοδεύει και αποτελεί αναπόσπαστο τμήμα τής παρούσας, στο οποίο αποτυπώνονται με κίτρινο περίγραμμα και κίτρινη διαγράμμιση, τα τμήματα που αποτελούν εκτάσεις που δεν διέπονται από τις διατάξεις τής δασικής νομοθεσίας.

Από την ημερομηνία δημοσίευσης της παρούσας ο ανωτέρω δασικός χάρτης καθίσταται οριστικός και έχει πλήρη αποδεικτική ισχύ σε κάθε διοικητική ή δικαστική αρχή.

Ο οριστικός δασικός χάρτης φυλάσσεται και τηρείται από το Τμήμα Δασικών Χαρτογραφήσεων της Διεύθυνσης Δασών Ανατολικής Αττικής στον ειδικό διαδικτυακό τόπο ανάρτησης δασικών χαρτών στην ιστοσελίδα του φορέα «Ελληνικό Κτηματολόγιο».

Τα λοιπά τμήματα του αναρτημένου δασικού χάρτη, για τα οποία είτε ασκήθηκαν αντιρρήσεις είτε εξαιρέθηκαν κατά τα προβλεπόμενα της υπ' αρ. 307868/15-09-2022 (ΑΔΑ: ΩΣΚΖ4653Π8-ΤΘΘ) απόφασης θεώρησης, αποτελούν τον προσωρινό δασικό χάρτη, της παρ. 7 του άρθρου 17 του ν. 3889/2010.

Η ισχύς της παρούσας απόφασης αρχίζει από τη δημοσίευσή της στην Εφημερίδα της Κυβερνήσεως.

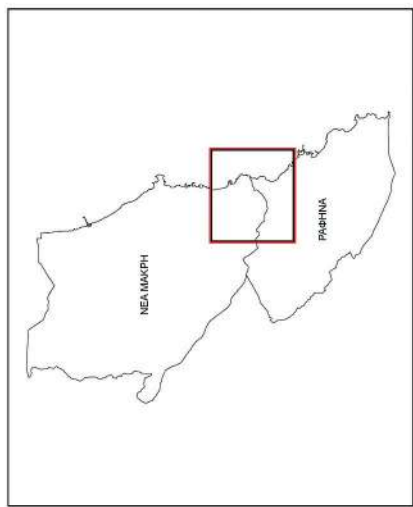


ΥΠΟΥΡΓΕΙΟ ΠΕΡΙΒΑΛΛΟΝΤΟΣ ΚΑΙ ΕΝΕΡΓΕΙΑΣ
ΓΕΝΙΚΗ ΓΡΑΜΜΑΤΕΙΑ ΔΑΣΩΝ
ΕΠΙΘΕΩΡΗΣΗ ΕΦΑΡΜΟΓΗΣ ΔΑΣΙΚΗΣ ΠΟΛΙΤΙΚΗΣ ΑΤΤΙΚΗΣ
ΔΙΕΥΘΥΝΣΗ ΔΑΣΩΝ ΑΝΑΤΟΛΙΚΗΣ ΑΤΤΙΚΗΣ

ΠΕΡΙΦΕΡΕΙΑΚΗ ΕΝΟΤΗΤΑ (ΠΡΩΤΗΝ ΝΟΜΟΣ) ΑΝΑΤΟΛΙΚΗΣ ΑΤΤΙΚΗΣ

ΔΗΜΟΤΙΚΗ/ΠΟΛΙΤΙΚΗ ΕΝΟΤΗΤΑ: ΝΕΑΣ ΜΑΚΡΗΣ
ΔΗΜΟΣ ΜΑΡΑΘΩΝΑ

ΔΗΜΟΤΙΚΗ/ΠΟΛΙΤΙΚΗ ΕΝΟΤΗΤΑ: ΡΑΦΗΝΑΣ
ΔΗΜΟΣ ΡΑΦΗΝΑΣ - ΠΙΚΕΡΜΙΟΥ



ΜΕΡΙΚΟΣ ΚΥΡΩΜΕΝΟΣ ΔΑΣΙΚΟΣ ΧΑΡΤΗΣ

ΚΛΙΜΑΚΑ 1 : 3.500

ΕΘΝΙΚΟ ΤΥΠΟΓΡΑΦΕΙΟ
Για τεχνικούς λόγους στο σχεδιάγραμμα,
από το ηλεκτρονικό αρχείο, έγινε
σμίκρυνση κατά ποσοστό **39%**

ΦΩΤΟΛΗΨΙΑ, 2015 - 2016





ΥΠΟΜΝΗΜΑ


ΕΚΤΑΣΕΙΣ ΠΟΥ ΔΕΝ ΔΙΕΠΟΝΤΑΙ ΑΠΟ ΤΙΣ ΔΙΑΤΑΞΕΙΣ ΤΗΣ ΔΑΣΙΚΗΣ ΝΟΜΟΘΕΣΙΑΣ

ΑΘΑΝΑΣΙΑ ΚΟΥΤΣΙΟΥΚΙ
05.04.2023 14:08

ΘΕΩΡΗΘΗΚΕ
ΜΕ ΤΗΝ ΥΠ' ΑΡΙΘΜ. 116442/09-03-2023 ΑΠΟΦΑΣΗ
ΔΙΕΥΘΥΝΣΗΣ ΔΑΣΩΝ ΑΝΑΤΟΛΙΚΗΣ ΑΤΤΙΚΗΣ (ΑΔΑ: 9ΡΠ14653Π8-ΞΑ1)

ΕΠΙΣΥΝΑΠΤΕΤΑΙ
ΣΤΗΝ ΥΠ' ΑΡΙΘΜ. 127081/15-03-2023 ΑΠΟΦΑΣΗ
ΓΕΝΙΚΟΥ ΓΡΑΜΜΑΤΕΑ ΔΑΣΩΝ

Κωνσταντίνος Αραβώσης



Η απόφαση αυτή να δημοσιευθεί στην Εφημερίδα της Κυβερνήσεως.

Αγ. Παρασκευή, 15 Μαρτίου 2023

Ο Γενικός Γραμματέας Δασών

ΚΩΝΣΤΑΝΤΙΝΟΣ - ΕΥΑΓΓΕΛΟΣ ΑΡΑΒΩΣΗΣ



ΕΘΝΙΚΟ ΤΥΠΟΓΡΑΦΕΙΟ

Το Εθνικό Τυπογραφείο αποτελεί δημόσια υπηρεσία υπαγόμενη στην Προεδρία της Κυβέρνησης και έχει την ευθύνη τόσο για τη σύνταξη, διαχείριση, εκτύπωση και κυκλοφορία των Φύλλων της Εφημερίδας της Κυβερνήσεως (ΦΕΚ), όσο και για την κάλυψη των εκτυπωτικών - εκδοτικών αναγκών του δημοσίου και του ευρύτερου δημόσιου τομέα (ν. 3469/2006/Α' 131 και π.δ. 29/2018/Α' 58).

1. ΦΥΛΛΟ ΤΗΣ ΕΦΗΜΕΡΙΔΑΣ ΤΗΣ ΚΥΒΕΡΝΗΣΕΩΣ (ΦΕΚ)

- Τα **ΦΕΚ σε ηλεκτρονική μορφή** διατίθενται δωρεάν στο **www.et.gr**, την επίσημη ιστοσελίδα του Εθνικού Τυπογραφείου. Όσα ΦΕΚ δεν έχουν ψηφιοποιηθεί και καταχωριστεί στην ανωτέρω ιστοσελίδα, ψηφιοποιούνται και αποστέλλονται επίσης δωρεάν με την υποβολή αίτησης, για την οποία αρκεί η συμπλήρωση των αναγκαίων στοιχείων σε ειδική φόρμα στον ιστότοπο **www.et.gr**.

- Τα **ΦΕΚ σε έντυπη μορφή** διατίθενται σε μεμονωμένα φύλλα είτε απευθείας από το Τμήμα Πωλήσεων και Συνδρομητών, είτε ταχυδρομικά με την αποστολή αιτήματος παραγγελίας μέσω των ΚΕΠ, είτε με ετήσια συνδρομή μέσω του Τμήματος Πωλήσεων και Συνδρομητών. Το κόστος ενός ασπρόμαυρου ΦΕΚ από 1 έως 16 σελίδες είναι 1,00 €, αλλά για κάθε επιπλέον οκτασέλιδο (ή μέρος αυτού) προσαυξάνεται κατά 0,20 €. Το κόστος ενός έγχρωμου ΦΕΚ από 1 έως 16 σελίδες είναι 1,50 €, αλλά για κάθε επιπλέον οκτασέλιδο (ή μέρος αυτού) προσαυξάνεται κατά 0,30 €. Το τεύχος Α.Σ.Ε.Π. διατίθεται δωρεάν.

• Τρόποι αποστολής κειμένων προς δημοσίευση:

Α. Τα κείμενα προς δημοσίευση στο ΦΕΚ, από τις υπηρεσίες και τους φορείς του δημοσίου, αποστέλλονται ηλεκτρονικά στη διεύθυνση **webmaster.et@et.gr** με χρήση προηγμένης ψηφιακής υπογραφής και χρονοσήμανσης.

Β. Κατ' εξαίρεση, όσοι πολίτες δεν διαθέτουν προηγμένη ψηφιακή υπογραφή μπορούν είτε να αποστέλλουν ταχυδρομικά, είτε να καταθέτουν με εκπρόσωπό τους κείμενα προς δημοσίευση εκτυπωμένα σε χαρτί στο Τμήμα Παραλαβής και Καταχώρισης Δημοσιευμάτων.

- Πληροφορίες, σχετικά με την αποστολή/κατάθεση εγγράφων προς δημοσίευση, την ημερήσια κυκλοφορία των Φ.Ε.Κ., με την πώληση των τευχών και με τους ισχύοντες τιμοκαταλόγους για όλες τις υπηρεσίες μας, περιλαμβάνονται στον ιστότοπο (**www.et.gr**). Επίσης μέσω του ιστότοπου δίδονται πληροφορίες σχετικά με την πορεία δημοσίευσης των εγγράφων, με βάση τον Κωδικό Αριθμό Δημοσιεύματος (ΚΑΔ). Πρόκειται για τον αριθμό που εκδίδει το Εθνικό Τυπογραφείο για όλα τα κείμενα που πληρούν τις προϋποθέσεις δημοσίευσης.

2. ΕΚΤΥΠΩΤΙΚΕΣ - ΕΚΔΟΤΙΚΕΣ ΑΝΑΓΚΕΣ ΤΟΥ ΔΗΜΟΣΙΟΥ

Το Εθνικό Τυπογραφείο ανταποκρινόμενο σε αιτήματα υπηρεσιών και φορέων του δημοσίου αναλαμβάνει να σχεδιάσει και να εκτυπώσει έντυπα, φυλλάδια, βιβλία, αφίσες, μπλοκ, μηχανογραφικά έντυπα, φακέλους για κάθε χρήση, κ.ά.

Επίσης σχεδιάζει ψηφιακές εκδόσεις, λογότυπα και παράγει οπτικοακουστικό υλικό.

Ταχυδρομική Διεύθυνση: Καποδιστρίου 34, τ.κ. 10432, Αθήνα

Ιστότοπος: **www.et.gr**

ΤΗΛΕΦΩΝΙΚΟ ΚΕΝΤΡΟ: 210 5279000 - fax: 210 5279054

Πληροφορίες σχετικά με την λειτουργία του ιστότοπου: **helpdesk.et@et.gr**

ΕΞΥΠΗΡΕΤΗΣΗ ΚΟΙΝΟΥ

Πωλήσεις - Συνδρομές: (Ισόγειο, τηλ. 210 5279178 - 180)

Πληροφορίες: (Ισόγειο, Γρ. 3 και τηλεφ. κέντρο 210 5279000)

Παραλαβή Δημ. Ύλης: (Ισόγειο, τηλ. 210 5279167, 210 5279139)

Αποστολή ψηφιακά υπογεγραμμένων εγγράφων προς δημοσίευση στο ΦΕΚ: **webmaster.et@et.gr**

Πληροφορίες για γενικό πρωτόκολλο και αλληλογραφία: **grammateia@et.gr**

Ωράριο για το κοινό: Δευτέρα ως Παρασκευή: 8:00 - 13:30

Πείτε μας τη γνώμη σας,

για να βελτιώσουμε τις υπηρεσίες μας, συμπληρώνοντας την ειδική φόρμα στον ιστότοπό μας.

