



ΕΦΗΜΕΡΙΔΑ ΤΗΣ ΚΥΒΕΡΝΗΣΕΩΣ ΤΗΣ ΕΛΛΗΝΙΚΗΣ ΔΗΜΟΚΡΑΤΙΑΣ

12 Απριλίου 2023

ΤΕΥΧΟΣ ΤΕΤΑΡΤΟ

Αρ. Φύλλου 283

ΠΕΡΙΕΧΟΜΕΝΑ

ΑΠΟΦΑΣΕΙΣ

- 1 Ανάκληση αναγκαστικής απαλλοτρίωσης ακινήτου, στον Αρχαιολογικό χώρο Αρκάσας, νήσου Καρπάθου, ΠΕ Δωδεκανήσου, για αρχαιολογικούς σκοπούς.
- 2 Μερικός επανακαθορισμός της οριογραμμής αιγιαλού και παραλίας στη θέση "ΤΣΙΓΓΕΛΙ" του Δήμου Αλμυρού, της Περιφερειακής Ενότητας Μαγνησίας.

ΑΠΟΦΑΣΕΙΣ

Αριθμ. 149260

(1)

Ανάκληση αναγκαστικής απαλλοτρίωσης ακινήτου, στον Αρχαιολογικό χώρο Αρκάσας, νήσου Καρπάθου, ΠΕ Δωδεκανήσου, για αρχαιολογικούς σκοπούς.

Ο ΠΡΟΪΣΤΑΜΕΝΟΣ ΓΕΝΙΚΗΣ ΔΙΕΥΘΥΝΣΗΣ
ΟΙΚΟΝΟΜΙΚΩΝ ΥΠΗΡΕΣΙΩΝ
ΤΟΥ ΥΠΟΥΡΓΕΙΟΥ ΠΟΛΙΤΙΣΜΟΥ ΚΑΙ ΑΘΛΗΤΙΣΜΟΥ

Έχοντας υπόψη

1. τις διατάξεις:

α) Του άρθρου 109 του ν. 4622/2019 «Επιτελικό Κράτος: οργάνωση, λειτουργία και διαφάνεια της Κυβέρνησης, των κυβερνητικών οργάνων και της κεντρικής δημόσιας διοίκησης» (Α' 135).

β) του ν. 4858/2021 «Κύρωση Κώδικα για την προστασία των αρχαιοτήτων και εν γένει της πολιτιστικής κληρονομιάς» (Α' 220).

γ) του άρθρου 11, παρ. 3 του ν. 2882/2001, όπως τροποποιήθηκε με το άρθρο 18 του ν. 4949/2022 (Α' 126).

δ) του άρθρου 1 του π.δ. 70/2015 (Α' 114) περί ανασύστασης των Υπουργείων Πολιτισμού και Αθλητισμού κ.λπ.

ε) των άρθρων 75 - 83 του ν. 4727/2020 (Α' 184) περί ψηφιακής διαφάνειας και προγράμματος ΔΙΑΥΓΕΙΑ.

στ) του π.δ. 4/2018 «Οργανισμός Υπουργείου Πολιτισμού και Αθλητισμού» (Α' 7).

2. Την υπ'αρ. 155018/8.4.2022 απόφαση του Υπηρεσιακού Γραμματέα ΥΠΠΟΑ «Τοποθέτηση Προϊσταμένου της Γενικής Διεύθυνσης Οικονομικών Υπηρεσιών του Υπουργείου Πολιτισμού και Αθλητισμού» (ΑΔΑ: 9ΚΧΧ4653Π4-ΣΞΞ).

3. Την υπό στοιχεία ΔΚ 2127/26.7.2002 απόφαση της Γενικής Γραμματέως Περιφέρειας Νοτίου Αιγαίου (Δ' 714) με την οποία κηρύχθηκε η αναγκαστική απαλλοτρίωση του ακινήτου.

4. Το υπό στοιχεία ΔΚ 3240,3967/29.10.2014 έγγραφο της Κτηματικής Υπηρεσίας Δωδεκανήσου.

5. Το υπό στοιχεία 110879 ΑΠΑ/22.1.2020 έγγραφο της Κτηματικής Υπηρεσίας Δωδεκανήσων Α', αποφασίζουμε:

Α. Ανακαλούμε την αναγκαστική απαλλοτρίωση ακινήτου, συνολικής έκτασης 2.019,50 τ.μ., στον Αρχαιολογικό χώρο Αρκάσας Δήμου Καρπάθου, για αρχαιολογικούς σκοπούς, όπως αυτό απεικονίζεται με τα στοιχεία {1,2,3,.....22,23,1} στο από Ιούνιο 2000 κτηματολογικό διάγραμμα μετά του επ' αυτού κτηματολογικού πίνακα, της Διεύθυνσης Αποτυπώσεων και Συντήρησης Κτηρίων του Ταμείου Αρχαιολογικών Πόρων και Απαλλοτριώσεων, θεωρημένο στις 28.11.2000 από την Προϊσταμένη της προαναφερόμενης Διεύθυνσης, δεδομένου ότι η προαναφερόμενη απαλλοτρίωση δεν κηρύχθηκε σύμφωνα με τις τότε ισχύουσες διατάξεις του ν. 3028/2002 (Α' 153).

Β. Το ανωτέρω ακίνητο ανήκει κατά φερόμενη κυριότητα στους Δημήτριο Πρωτοψάλτη, Κωνσταντίνο Πρωτοψάλτη, Μηνά Πρωτοψάλτη και Εμμανουήλ Πρωτοψάλτη.

Γ. Η ισχύς της παρούσας απόφασης αρχίζει από τη δημοσίευσή της στην Εφημερίδα της Κυβερνήσεως.

Η απόφαση αυτή να δημοσιευθεί στην Εφημερίδα της Κυβερνήσεως.

Αθήνα, 28 Μαρτίου 2023

Ο Προϊστάμενος Γενικής Διεύθυνσης
ΒΑΣΙΛΕΙΟΣ ΣΥΜΕΩΝΙΔΗΣ

Αριθμ. 23490 (2)

Μερικός επανακαθορισμός της οριογραμμής αιγιαλού και παραλίας στη θέση "ΤΣΙΓΓΕΛΙ" του Δήμου Αλμυρού, της Περιφερειακής Ενότητας Μαγνησίας.

Ο ΓΡΑΜΜΑΤΕΑΣ ΤΗΣ ΑΠΟΚΕΝΤΡΩΜΕΝΗΣ ΔΙΟΙΚΗΣΗΣ ΘΕΣΣΑΛΙΑΣ - ΣΤΕΡΕΑΣ ΕΛΛΑΔΑΣ

Έχοντας υπόψη:

1. Τον ν. 3852/2010 «Νέα αρχιτεκτονική της Αυτοδιοίκησης και της Απόκεντρωμένης Διοίκησης - Πρόγραμμα Καλλικράτης» (Α' 87).

2. Τις διατάξεις του ν. 2971/2001 «Αιγιαλός, παραλία και άλλες διατάξεις» (Α' 285).

3. Τις διατάξεις του ν. 3200/1955 «Περί διοικητικής αποκεντρώσεως» (Α' 97), όπως αυτές τροποποιήθηκαν και ισχύουν σήμερα με τα ν.δ. 532/1970, β.δ. 704/1970, β.δ. 705/1970, β.δ. 192/1972, π.δ. 71/1984, π.δ. 347/1986, ν. 2026/1992 και π.δ. 97/1993.

4. Την υπό στοιχεία 1063649/790/Α0006/3.8.2004 απόφαση του Υπουργού Οικονομίας και Οικονομικών «Περί καταγραφής και διοικητικής κωδικοποίησης των αρμοδιοτήτων σε θέματα υπηρεσιών υπουργείου Οικονομίας και Οικονομικών που περιέχονται στους Γενικούς Γραμματείς Περιφερειών κατά τις διατάξεις της παρ. 21 του άρθρου 46 του ν. 3220/2004».

5. Τις διατάξεις των διατηρούμενων άρθρων του π.δ 284/1988 «Οργανισμός Υπουργείου Οικονομικών» (Α' 128).

6. Το π.δ 142/2017 «Οργανισμός Υπουργείου Οικονομικών» (Α' 181).

7. Την παρ. 21 του άρθρου 46 του ν. 3220/2004 «Μέτρα αναπτυξιακής και κοινωνικής πολιτικής - αντικειμενοποίηση του φορολογικού ελέγχου και άλλες διατάξεις» (Α' 15) δυνάμει της οποίας από 10.4.2004, αρμοδιότητες του Υπουργού Οικονομίας και Οικονομικών, οι οποίες ανήκαν ή είχαν μεταβιβαστεί στους Νομάρχες μέχρι την έναρξη λειτουργίας των Νομαρχιακών Αυτοδιοικήσεων και αφορούν θέματα του Υπουργείου Οικονομίας και Οικονομικών, που εξαιρέθηκαν από την κατάργηση με τις διατάξεις της παρ. 2 του άρθρου 39 του ν. 2218/1994, περιέχονται στους Γενικούς Γραμματείς Περιφερειών.

8. Το υπό στοιχεία Δ6Α 1022671 ΕΞ 2011/10.2.2011 έγγραφο του Υπουργείου Οικονομικών, σύμφωνα με το οποίο οι αρμοδιότητες του Υπουργού Οικονομικών, που περιήλθαν στους Γενικούς Γραμματείς των Περιφερειών (του ν. 2503/1997, Α' 107), σύμφωνα με τις διατάξεις της παρ. 21 του άρθρου 46 του ν. 3220/2004 (Α' 15) και καταγράφονται στην υπό στοιχεία 1063649/790/Α0006/3.8.2004 απόφαση του Υπουργού Οικονομίας και Οικονομικών, ασκούνται από 1.1.2011, από τους Γενικούς Γραμματείς των Αποκεντρωμένων Διοικήσεων, σύμφωνα με τις διατάξεις του άρθρου 280 του ν. 3852/2010 (Α' 87).

9. Τον ν. 3469/2006 «Εθνικό Τυπογραφείο, Εφημερίς της Κυβερνήσεως και λοιπές διατάξεις» (Α' 131).

10. Τον ν. 4727/2020 «Ψηφιακή Διακυβέρνηση (Ενσωμάτωση στην Ελληνική νομοθεσία της οδηγίας Ε.Ε 2019/1024, Ηλεκτρονικές Επικοινωνίες (Ενσωμάτωση στο Ελληνικό Δίκαιο της οδηγίας Ε.Ε 2018/1972) και άλλες διατάξεις» (Α' 184).

11. Το π.δ 138/2010 «Οργανισμός Αποκεντρωμένης Διοίκησης Θεσσαλίας - Στερεάς Ελλάδας» (Α' 231).

12. Τα άρθρα 63 έως 66 του Νόμου 4954/2022 «Συμπληρωματικά μέτρα για την εφαρμογή του Κανονισμού (ΕΕ) 2019/788 του Ευρωπαϊκού Κοινοβουλίου και του Συμβουλίου σχετικά με την Ευρωπαϊκή Πρωτοβουλία Πολιτών και του Εκτελεστικού Κανονισμού (ΕΕ) 2019/1799 της Επιτροπής για τη θέσπιση τεχνικών προδιαγραφών για τα επιμέρους επιγραμμικά συστήματα συγκέντρωσης - Διατάξεις σχετικές με την εκλογική διαδικασία και τον έλεγχο εσόδων και δαπανών κομμάτων, συνασπισμών και υποψηφίων βουλευτών και αιρετών - Λοιπές επείγουσες διατάξεις» (Α' 136).

13. Την υπ' αρ. 86776/19.12.2022 απόφαση του Υπουργού Εσωτερικών «Διορισμός του Κωνσταντίνου Τζανακούλη του Γεωργίου στη θέση του Μετακλητού Γραμματέα της Αποκεντρωμένης Διοίκησης Θεσσαλίας - Στερεάς Ελλάδας (Υ.Ο.Δ.Δ. 1183).

14. Την από 14.3.2023 έκθεση της κατά το άρθρο 3 του ν. 2971/19.12.2001 «Περί αιγιαλού και παραλίας» αρμόδιας Επιτροπής για τον μερικό επανακαθορισμό των οριογραμμών αιγιαλού και παραλίας στη θέση «ΤΣΙΓΓΕΛΙ» του Δήμου Αλμυρού, της Περιφερειακής Ενότητας Μαγνησίας.

15. Την υπ' αρ. 3423/20.8.1987 απόφαση του Νομάρχη Μαγνησίας, με την οποία καθορίστηκαν οι οριογραμμές αιγιαλού και παραλίας τη θέση "ΤΣΙΓΓΕΛΙ", Νομού Μαγνησίας (Δ' 837).

16. Την υπ' αρ. 13943/132052/30.8.2018 απόφαση του Συντονιστή της Αποκεντρωμένης Διοίκησης Θεσσαλίας-Στερεάς Ελλάδας με θέμα: «Οριστικοποίηση προκαταρκτικής γραμμής αιγιαλού (ΠΟΑ) στην Π.Ε Μαγνησίας» (Δ' 382) όπως αυτή διορθώθηκε και ισχύει (Δ' 507), με την οποία η ΠΟΑ οριστικοποιήθηκε ως οριογραμμή αιγιαλού και στη θέση όπου βρίσκεται η εξεταζόμενη περιοχή.

17. Το από μηνός Φεβρουαρίου 2022 τοπογραφικό διάγραμμα, κλίμακας 1:500, αποτελούμενο από δύο (2) πινακίδες, που συντάχθηκε από την Βασιλική Χατζηπλή, Π.Ε Τοπογράφο Μηχανικό, υπάλληλο της Κτηματικής Υπηρεσίας Μαγνησίας, θεωρήθηκε από την Προϊσταμένη της Κτηματικής Υπηρεσίας Μαγνησίας, Μαρία Τραχανατζή στις 14.3.2023 και συνοδεύει την Έκθεση της προαναφερόμενης Επιτροπής.

18. Το υπό στοιχεία 28440 ΕΞΕ 2023/23-03-2023 έγγραφο της Κτηματικής Υπηρεσίας Μαγνησίας, με το οποίο ζητείται η έκδοση της απόφασης, αποφασίζουμε:

Α. Επικυρώνουμε την από 14.3.2023 έκθεση της κατά το άρθρο 3 του ν. 2971/19.12.2001 αρμόδιας Επιτροπής καθορισμού ορίων αιγιαλού και παραλίας, για τον μερικό επανακαθορισμό οριογραμμών αιγιαλού και παραλίας, στη θέση «Τσιγγέλι» του Δήμου Αλμυρού, της Περιφερειακής Ενότητας Μαγνησίας, καθώς και το από μηνός Φεβρουαρίου 2022 τοπογραφικό διάγραμμα, κλίμακας 1:500 αποτελούμενο από δύο (2) πινακίδες, που συντάχθηκε από την Βασιλική Χατζηπλή, Τοπογράφο Μηχανικό, υπάλληλο της Κτηματικής Υπηρεσίας Μαγνησίας, και θεωρήθηκε από την Προϊσταμένη της Κτηματικής Υπηρεσίας Μαγνησίας, Μαρία Τραχανατζή στις 14.03.2023.

Β. Στο παραπάνω διάγραμμα η αρμόδια επιτροπή:

1. Επανακαθορίζει μερικώς την οριογραμμή αιγιαλού, που καθορίστηκε με την υπό στοιχεία 3423/20-08-1987 απόφαση του Νομάρχη Μαγνησίας (Δ' 837) με κόκκινη συνεχή γραμμή Α1.Α2.Α3.....Α29.Α30.Α31.Α32 (όπου η κορυφή Α1 ταυτίζεται με την κορυφή 20 της οριογραμμής αιγιαλού της ανωτέρω απόφασης και η κορυφή Α32 ταυτίζεται με την κορυφή 35 της οριογραμμής αιγιαλού της ανωτέρω απόφασης), της οποίας οι κορυφές ορίζονται με καρτεσιανές συντεταγμένες του Ελληνικού Γεωδαιτικού Συστήματος Αναφοράς (Ε.Γ.Σ.Α' 87).

2. Επανακαθορίζει μερικώς την οριογραμμή παραλίας που καθορίστηκε με την υπό στοιχεία 3423/20.8.1987 απόφαση του Νομάρχη Μαγνησίας (Δ' 837) με κίτρινη συνεχή γραμμή Π1.Π2.Π3.....Π30.Π31.Π32 παράλληλη της οριογραμμής αιγιαλού σε απόσταση δέκα (10) μέτρων, (όπου η κορυφή Π1 ταυτίζεται με την κορυφή 17' της οριογραμμής παραλίας της ανωτέρω απόφασης και η κορυφή Π32 ταυτίζεται με την κορυφή 27' της οριογραμμής παραλίας της ανωτέρω απόφασης), της οποίας οι κορυφές ορίζονται με καρτεσιανές συντεταγμένες του Ελληνικού Γεωδαιτικού Συστήματος Αναφοράς (Ε.Γ.Σ.Α' 87).

Η οριογραμμή παραλίας επανακαθορίζεται παράλληλη της οριογραμμής αιγιαλού σε απόσταση δεκαπέντε μέτρων, καθώς και ο καθορισμός που πραγματοποιήθηκε με την υπό στοιχεία 3423/20.8.1987 απόφαση του Νομάρχη Μαγνησίας (Δ' 837) φέρει πλάτος δέκα μέτρα και β) η μορφολογία της ακτής δεν εμφανίζει μεγάλες διαφοροποιήσεις σε σχέση με όμορες περιοχές.

Η παρούσα απόφαση μερικού επανακαθορισμού των οριογραμμών αιγιαλού και παραλίας, με τα συνοδευτικά αυτής, θα δημοσιοποιηθεί στην ιστοσελίδα του Υπουργείου Οικονομικών, σύμφωνα με τα άρθρα 4 παρ. 3 και 7α του ν. 2971/2001, όπως αυτός τροποποιήθηκε και ισχύει και συγκε- κριμένα στη διεύθυνση: <https://www1.gsis.gr/gsprr/dhpe/publicgis/faces/homeShore>.

ΕΚΘΕΣΗ

Επιτροπής μερικού επανακαθορισμού οριογραμμών αιγιαλού και παραλίας, σύμφωνα με τα άρθρα 3, 4 του Ν. 2971/2001 και το άρθρο 7α το οποίο προστέθηκε με την παρ. 4 του άρθρου 11 του ν. 4281/2014 στη θέση «ΤΣΙΓΓΕΛΙ» του Δήμου Αλμυρού, της ΠΕ Μαγνησίας.

Στο Βόλο σήμερα, 14 Μαρτίου 2023 ημέρα Τρίτη, η επιτροπή καθορισμού ορίων αιγιαλού - παραλίας - παλαιού αιγιαλού, η σύνθεση της οποίας καθορίστηκε βάσει των διατάξεων του άρθρου 3 του ν. 2971/2001 "Περί αιγιαλού - παραλίας και άλλες διατάξεις" και συγκροτήθηκε με την υπ' αρ. 120227/29.7.2022 (ΑΔΑ: ΨΡΚΗΟΡ10-Ρ1Γ) απόφαση του Συντονιστή Αποκεντρωμένης Διοίκησης Θεσσαλίας - Στερεάς Ελλάδας, αποτελούμενη από τους:

1. ΤΡΑΧΑΝΑΤΖΗ ΜΑΡΙΑ, προϊσταμένη της Κτηματικής Υπηρεσίας Μαγνησίας, ως πρόεδρος.

2. ΣΤΑΜΟΥ ΜΑΡΓΑΡΙΤΑ, τοπογράφου μηχανικό της Κτηματικής Υπηρεσίας ως μέλος.

3. ΑΔΑΜΟΥ ΑΙΚΑΤΕΡΙΝΗ, προϊσταμένη της Διεύθυνσης Τεχνικών Υπηρεσιών και Πολεοδομίας του Δήμου Αλμυρού, ως μέλος.

4. ΚΩΝΣΤΑΝΤΑ ΒΑΣΙΛΙΚΗ, Λιμενάρχη Βόλου, ως μέλος.

5. ΠΑΠΑΔΗΜΗΤΡΙΟΥ ΚΩΝΣΤΑΝΤΙΝΟ - Προϊστάμενο Διεύθυνσης Περιβάλλοντος και Χωρικού Σχεδιασμού Θεσσαλίας της Α.Δ.Θ.Σ.Τ.Ε., ως μέλος.

Συνήλθε, κατόπιν της υπό στοιχεία 22881 ΕΞΕ 2023/9.3.2023 πρόσκλησης της Προέδρου για να γνωμοδοτήσει επί της υπόθεσης μερικού επανακαθορισμού οριογραμμών αιγιαλού και παραλίας, στη θέση «ΤΣΙΓΓΕΛΙ» Αμαλιάπολης του Δήμου Αλμυρού.

Η επιτροπή αφού έλαβε υπόψη της:

1. Τις διατάξεις του ν. 2971/2001 «Περί αιγιαλού - παραλίας» (Α'285), της υπό στοιχεία 1089532πε/8205πε/Β0.010/20.4.2005 κοινής υπουργικής απόφασης Υπουργών Οικονομίας και Οικονομικών και ΠΕΧΩΔΕ «Περί στοιχείων καθορισμού αιγιαλού και παραλίας».

2. Τις διατάξεις των άρθρων 23 και 24 του ν. 4607/2019 (Α' 65), με τα οποία τροποποιήθηκαν τα άρθρα 1 και 2 του ν. 2971/2001 αντίστοιχα.

3. Τις διατάξεις του άρθρου 11 του ν. 4281/2014 (Α' 160) με το οποίο αντικαταστάθηκαν τα άρθρα 4 και 6 του ν. 2971/2001 (παρ1 και 2 του άρθρου 11), τροποποιήθηκε το άρθρο 7 του ν. 2971/2001 (παρ. 3 του άρθρου 11) και προστέθηκε το άρθρο 7α (παρ. 4 του άρθρου 11).

4. Την υπ' αρ. 13943/132052/30.8.18 απόφαση του Συντονιστή της Αποκεντρωμένης Διοίκησης Θεσσαλίας-Στερεάς Ελλάδας με θέμα: «Οριστικοποίηση προκαταρκτικής γραμμής αιγιαλού (ΠΟΑ) στην Π.Ε. Μαγνησίας» (Δ382) όπως αυτή διορθώθηκε από το εσφαλμένο «Π.Ε. Μαγνησίας» στο ορθό «Π.Ε. Μαγνησίας και Σποράδων» (Δ' 507), με την οποία η ΠΟΑ οριστικοποιήθηκε ως οριογραμμή αιγιαλού και στη θέση όπου βρίσκεται η εξεταζόμενη περιοχή.

5. Την υπ' αρ. 3423/20-08-1987 απόφαση του Νομάρχη Μαγνησίας (Δ' 837) με την οποία καθορίστηκαν οι οριογραμμές αιγιαλού και παραλίας τη θέση "ΤΣΙΓΓΕΛΙ" Νομού Μαγνησίας και απεικονίζονται στο από Νοεμβρίου 1980 τοπογραφικό διάγραμμα του τοπογράφου μηχανικού Ν. ΝΟΥΣΙΟΥ που συνοδεύει την προαναφερόμενη απόφαση, σε κλίμακα 1:500 σε πέντε πινακίδες, στο προβολικό σύστημα ΗΑΤΤ.

6. Το γεγονός ότι εμφοιλόχρησε σφάλμα κατά τον καθορισμό του τμήματος της οριογραμμής του αιγιαλού που απεικονίζεται στο διάγραμμα καθορισμού με τα στοιχεία 20.23.24α.25α.26α.27α.28α.29α.31α.32α.35, αφού η θέση της οριογραμμής αιγιαλού όπως αυτή προκύπτει από τη μετατροπή των συντεταγμένων από το προβολικό σύστημα ΗΑΤΤ στο σύστημα συντεταγμένων ΕΓΣΑ 87, απεικονίζεται στην εφαρμογή ARCMAP του ΨΥΔΗΠΕΕΚ είτε να γειτνιάζει, είτε στο μεγαλύτερο μήκος της να υπερβαίνει την ακτογραμμή και κατά συνέπεια να εμπίπτει εντός του υδάτινου στοιχείου. Συνεπώς απαιτείται επανακαθορισμός του ανωτέρω τμήματος της οριογραμμής του αιγιαλού ώστε να ταυτίζεται με τη γραμμή που προκύπτει από την ομαλοποίηση της Προκαταρκτικής Οριογραμμής Αιγιαλού, η οποία οριστικοποιήθηκε με την απόφαση της παρ. 4.

7. Το γεγονός ότι με την απόφαση της παρ. 5 καθορίστηκε η οριογραμμή παραλίας παράλληλη της οριογραμμής αιγιαλού σε σταθερή απόσταση δέκα (10,00) μέτρα.

8. Το γεγονός ότι η περιοχή βρίσκεται εκτός σχεδίου.

9. Την από 15.3.2022 εισηγητική έκθεση των μηχανικών της Κτηματικής Υπηρεσίας Μαγνησίας Βασιλικής Χατζηπλή και Ειρήνης Μπράτσου, με το διάγραμμα που τη συνοδεύει (δύο πινακίδες).

10. Το από μηνός Φεβρουαρίου 2022 διάγραμμα μερικού επανακαθορισμού οριογραμμών αιγιαλού και παραλίας της Τοπογράφου Μηχανικού της Κτηματικής Υπηρεσίας Μαγνησίας Βασιλικής Χατζηπλή, σε κλίμακα 1:500, αποτελούμενο από δύο πινακίδες που θεωρήθηκε από την Προϊσταμένη της Κτηματικής Υπηρεσίας Μαγνησίας Μαρία Τραχανατζή, στις 14.3.2023, αποφασίζουμε

1. Επανακαθορίζουμε μερικώς την οριογραμμή αιγιαλού, που καθορίστηκε με την υπ' αρ. 3 423/20.8.1987 απόφαση του Νομάρχη Μαγνησίας (Δ' 837) με κόκκινη συνεχή γραμμή Α1.Α2.Α3.....Α29.Α30.Α31.Α32 (όπου η κορυφή Α1 ταυτίζεται με την κορυφή 20 της οριογραμμής αιγιαλού της παρ. 5 και η κορυφή Α32 ταυτίζεται με την κορυφή 35 της οριογραμμής αιγιαλού της παρ. 5) της οποίας οι κορυφές ορίζονται με καρτεσιανές συντεταγμένες του Ελληνικού Γεωδαιτικού Συστήματος Αναφοράς (ΕΓ.Σ.Α. 87).

2. Επανακαθορίζουμε μερικώς την οριογραμμή παραλίας που καθορίστηκε με την υπ' αρ. 3423/20.8.1987 απόφαση του Νομάρχη Μαγνησίας (Δ' 837) με κίτρινη συνεχή γραμμή Π1.Π2.Π3.....Π30.Π31.Π32 παράλληλη της οριογραμμής αιγιαλού σε απόσταση δέκα (10) μέτρα, (όπου η κορυφή Π1 ταυτίζεται με την κορυφή 17' της οριογραμμής παραλίας της παρ. 5 και η κορυφή Π32 ταυτίζεται με την κορυφή 27' της οριογραμμής παραλίας της παρ. 5) της οποίας οι κορυφές ορίζονται με καρτεσιανές συντεταγμένες του Ελληνικού Γεωδαιτικού Συστήματος Αναφοράς (ΕΓ.Σ.Α. 87).

Η οριογραμμή παραλίας επανακαθορίζεται παράλληλη της οριογραμμής αιγιαλού σε απόσταση δεκαπέντε μέτρων, καθόσον α) ο καθορισμός της παρ. 5 φέρει πλάτος δέκα μέτρα και β) η μορφολογία της ακτής δεν εμφανίζει μεγάλες διαφοροποιήσεις σε σχέση με όμορες περιοχές.


Η Πρόεδρος

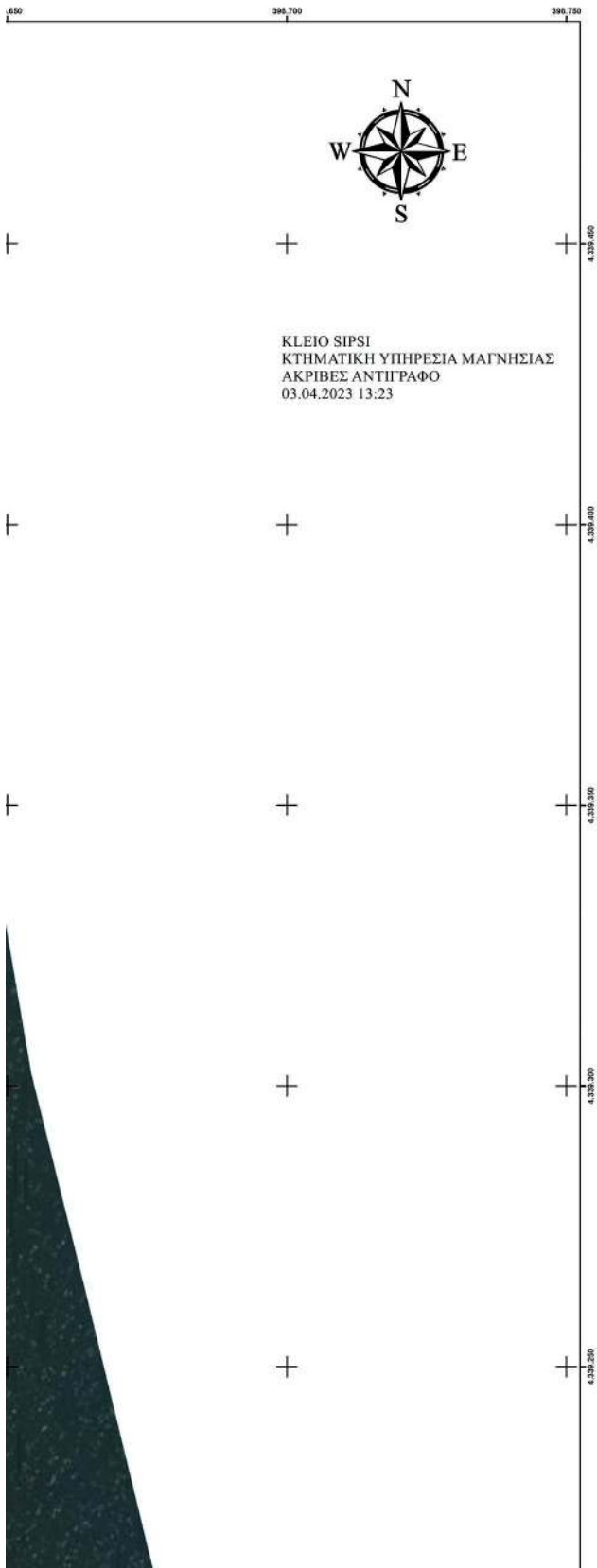
ΜΑΡΙΑ ΤΡΑΧΑΝΑΤΖΗ

Τα Μέλη

ΣΤΑΜΟΥ ΜΑΡΓΑΡΙΤΑ
ΑΔΑΜΟΥ ΑΙΚΑΤΕΡΙΝΗ
ΚΩΝΣΤΑΝΤΑ ΒΑΣΙΛΙΚΗ
ΠΑΠΑΔΗΜΗΤΡΙΟΥ
ΚΩΝΣΤΑΝΤΙΝΟΣ

ΕΘΝΙΚΟ ΤΥΠΟΓΡΑΦΕΙΟ
Για τεχνικούς λόγους στο σχεδιάγραμμα,
από το ηλεκτρονικό αρχείο, έγινε
σμίκρυνση κατά ποσοστό **39%**






ΟΡΙΟΓΡΑΜΜΗ ΕΠΑΝΑΚΑΘΟΡΙΣΜΟΥ ΔΙΓΓΑΛΟΥ (Φ ΕΚ 837/Δ'/01-09-1987)

	X	Y
A1(20)	398290,886	4339821,968
A2	398331,022	4339751,576
A3	398350,990	4339713,490
A4	398366,340	4339686,440
A5	398382,310	4339658,900
A6	398390,870	4339642,920
A7	398401,430	4339618,520
A8	398408,730	4339605,940
A9	398419,040	4339595,120
A10	398448,730	4339557,140
A11	398470,620	4339519,400
A12	398478,540	4339508,080
A13	398485,710	4339499,780
A14	398497,660	4339484,810
A15	398536,150	4339434,500
A16	398546,090	4339423,680
A17	398552,750	4339414,750
A18	398573,260	4339379,400
A19	398584,830	4339351,980
A20	398592,760	4339327,330
A21	398600,300	4339292,610
A22	398608,250	4339253,920
A23	398611,520	4339241,230
A24	398619,350	4339217,640
A25	398625,400	4339191,370
A26	398624,900	4339181,450
A27	398633,730	4339146,760
A28	398638,390	4339126,930
A29	398642,350	4339107,700
A30	398650,480	4339074,890
A31	398656,230	4339054,170
A32(35)	398657,158	4339047,492

ΟΡΙΟΓΡΑΜΜΗ ΕΠΑΝΑΚΑΘΟΡΙΣΜΟΥ ΠΑΡΑΛΙΑΣ (Φ ΕΚ 837/Δ'/01-09-1987)

	X	Y
Π1(17)	398281,680	4339817,923
Π2	398322,247	4339746,776
Π3	398342,211	4339708,699
Π4	398357,666	4339681,464
Π5	398373,575	4339654,029
Π6	398381,858	4339638,566
Π7	398392,486	4339614,009
Π8	398400,674	4339599,898
Π9	398411,463	4339588,576
Π10	398440,426	4339551,525
Π11	398462,183	4339514,015
Π12	398470,639	4339501,929
Π13	398478,016	4339493,390
Π14	398489,780	4339478,652
Π15	398528,481	4339428,066
Π16	398538,380	4339417,291
Π17	398544,390	4339409,233
Π18	398564,293	4339374,929
Π19	398575,445	4339348,498
Π20	398583,091	4339324,732
Π21	398590,516	4339290,542
Π22	398598,505	4339251,665
Π23	398601,922	4339238,404
Π24	398609,711	4339214,937
Π25	398615,343	4339190,483
Π26	398614,837	4339180,446
Π27	398624,016	4339144,383
Π28	398628,623	4339124,777
Π29	398632,596	4339105,488
Π30	398640,807	4339072,350
Π31	398646,417	4339052,136
Π32(27)	398647,380	4339045,397






Π32(27) | 398647,380 | 4339045,397



<p>ΕΛΛΗΝΙΚΗ ΔΗΜΟΚΡΑΤΙΑ ΓΕΝΙΚΗ ΓΡΑΜΜΑΤΕΙΑ ΦΟΡΟΛΟΓΙΚΗΣ ΠΟΛΙΤΙΚΗΣ ΚΑΙ ΔΗΜΟΣΙΑΣ ΠΕΡΙΟΥΣΙΑΣ ΓΕΝ. Δ/ΝΣΗ ΔΗΜ. ΠΕΡΙΟΥΣΙΑΣ & ΚΟΙΝΟΦΕΛΩΝ ΠΕΡΙΟΥΣΙΩΝ ΚΤΗΜΑΤΙΚΗ ΥΠΗΡΕΣΙΑ ΜΑΓΝΗΣΙΑΣ</p>	
<p>ΘΕΜΑ</p> <p>ΔΙΑΓΡΑΜΜΑ ΜΕΡΙΚΟΥ ΕΠΑΝΑΚΑΘΟΡΙΣΜΟΥ ΟΡΙΟΓΡΑΜΜΩΝ ΑΙΓΙΑΛΟΥ ΚΑΙ ΠΑΡΑΛΙΑΣ</p>	
<p>ΘΕΣΗ</p> <p>ΠΕΡΙΟΧΗ "ΤΣΙΓΓΕΛΙ" ΤΟΥ ΔΗΜΟΥ ΑΛΜΥΡΟΥ ΝΟΜΟΥ ΜΑΓΝΗΣΙΑΣ (ΦΕΚ 837/Δ/01-09-1987)</p>	
<p>ΥΠΟΜΝΗΜΑ</p> <p>Το παρόν διάγραμμα συνοδεύει την από 14/03/2023 έκθεση της επιτροπής του αρ. 3 του ν. 2971/2001. Οι συντεταγμένες των κορυφών των οριογραμμών δίνονται στο Ελληνικό Γεωδασικό Σύστημα Αναφοράς ΕΓΣΑ'87.</p>	
<p>— Οριογραμμή αιγιαλού</p> <p>— Οριογραμμή παραλίας</p>	<p>— ισχύουσες οριογραμμές αιγιαλού – παραλίας</p> <p>----- καταργούμενες οριογραμμές αιγιαλού – παραλίας</p>
<p>Η ΠΡΟΕΔΡΟΣ</p> <p>Η ΠΡΟΪΣΤΑΜΕΝΗ ΤΗΣ ΚΤΗΜΑΤΙΚΗΣ ΥΠΗΡΕΣΙΑΣ ΜΑΓΝΗΣΙΑΣ</p>	<p>ΤΑ ΜΕΛΗ</p> <p>2. Η Μηχανικός της Κ.Υ. Μαγνησίας</p> <p>3. Η Προϊσταμένη της Υπηρεσίας Δόμησης του Δήμου Αλμυρού</p> <p>4. Η Λιμενάρχης Βόλου</p> <p>5. Ο Προϊστάμενος Δ/νσης Π.Ε.Χ.Θ. Θεσσαλίας της Α.Δ.Θ.ΣΤ.Ε.</p>
<p>ΚΑΙΜΑΚΑ: 1: 500</p>	<p>ΧΡΟΝΟΛΟΓΙΑ: ΦΕΒΡΟΥΑΡΙΟΣ 2022</p>
<p>ΠΙΝΑΚΙΔΑ: 1</p>	
<p>ΘΕΩΡΗΘΗΚΕ</p>	<p>Η ΣΥΝΤΑΞΑΣΑ</p>


ΕΘΝΙΚΟ ΤΥΠΟΓΡΑΦΕΙΟ
Για τεχνικούς λόγους στο σχεδιάγραμμα,
από το ηλεκτρονικό αρχείο, έγινε
σμίκρυνση κατά ποσοστό **39%**






ΟΡΙΟΓΡΑΜΜΗ ΕΠΑΝΑΚΑΘΟΡΙΣΜΟΥ ΑΙΓΑΛΟΥ (ΦΕΚ 837/Δ'/01-09-1987)		
	X	Y
A1(20)	398290,886	4339821,968
A2	398331,022	4339751,576
A3	398350,990	4339713,490
A4	398366,340	4339686,440
A5	398382,310	4339658,900
A6	398390,870	4339642,920
A7	398401,430	4339618,520
A8	398408,730	4339605,940
A9	398419,040	4339595,120
A10	398448,730	4339557,140
A11	398470,620	4339519,400
A12	398478,540	4339508,080
A13	398485,710	4339499,780
A14	398497,660	4339484,810
A15	398536,150	4339434,500
A16	398546,090	4339423,680
A17	398552,750	4339414,750
A18	398573,260	4339379,400
A19	398584,830	4339351,980
A20	398592,760	4339327,330
A21	398600,300	4339292,610
A22	398608,250	4339253,920
A23	398611,520	4339241,230
A24	398619,350	4339217,640
A25	398625,400	4339191,370
A26	398624,900	4339181,450
A27	398633,730	4339146,760
A28	398638,390	4339126,930
A29	398642,350	4339107,700
A30	398650,480	4339074,890
A31	398656,230	4339054,170
A32(35)	398657,158	4339047,492

ΟΡΙΟΓΡΑΜΜΗ ΕΠΑΝΑΚΑΘΟΡΙΣΜΟΥ ΠΑΡΑΛΙΑΣ (ΦΕΚ 837/Δ'/01-09-1987)		
	X	Y
Π1(17)	398281,680	4339817,923
Π2	398322,247	4339746,776
Π3	398342,211	4339708,699
Π4	398357,666	4339681,464
Π5	398373,575	4339654,029
Π6	398381,858	4339638,566
Π7	398392,486	4339614,009
Π8	398400,674	4339599,898
Π9	398411,463	4339588,576
Π10	398440,426	4339551,525
Π11	398462,183	4339514,015
Π12	398470,639	4339501,929
Π13	398478,016	4339493,390
Π14	398489,780	4339478,652
Π15	398528,481	4339428,066
Π16	398538,380	4339417,291
Π17	398544,390	4339409,233
Π18	398564,293	4339374,929
Π19	398575,445	4339348,498
Π20	398583,091	4339324,732
Π21	398590,516	4339290,542
Π22	398598,505	4339251,665
Π23	398601,922	4339238,404
Π24	398609,711	4339214,937
Π25	398615,343	4339190,483
Π26	398614,837	4339180,446
Π27	398624,016	4339144,383
Π28	398628,623	4339124,777
Π29	398632,596	4339105,488
Π30	398640,807	4339072,350
Π31	398646,417	4339052,136
Π32(27)	398647,380	4339045,397





 ΕΛΛΗΝΙΚΗ ΔΗΜΟΚΡΑΤΙΑ ΓΕΝΙΚΗ ΓΡΑΜΜΑΤΕΙΑ ΦΟΡΟΛΟΓΙΚΗΣ ΠΟΛΙΤΙΚΗΣ ΚΑΙ ΔΗΜΟΣΙΑΣ ΠΕΡΙΟΥΣΙΑΣ ΓΕΝ. Δ/ΝΣΗ ΔΗΜ. ΠΕΡΙΟΥΣΙΑΣ & ΚΟΙΝΟΦΕΛΩΝ ΠΕΡΙΟΥΣΙΩΝ ΚΤΗΜΑΤΙΚΗ ΥΠΗΡΕΣΙΑ ΜΑΓΝΗΣΙΑΣ		
ΘΕΜΑ		
ΔΙΑΓΡΑΜΜΑ ΜΕΡΙΚΟΥ ΕΠΑΝΑΚΑΘΟΡΙΣΜΟΥ ΟΡΙΟΓΡΑΜΜΩΝ ΑΙΓΙΑΛΟΥ ΚΑΙ ΠΑΡΑΛΙΑΣ		
ΘΕΣΗ		
ΠΕΡΙΟΧΗ "ΤΣΙΓΕΛΙ" ΤΟΥ ΔΗΜΟΥ ΑΛΜΥΡΟΥ ΝΟΜΟΥ ΜΑΓΝΗΣΙΑΣ (ΦΕΚ 837/Δ/01-09-1987)		
ΥΠΟΜΝΗΜΑ		
Το παρόν διάγραμμα συνοδεύει την από 14/03/2023 έκθεση της επιτροπής του αρ. 3 του ν. 2971/2001. Οι συνεταγμένες των κορυφών των οριογραμμών δίνονται στο Ελληνικό Γεωδακτικό Σύστημα Αναφοράς ΕΓΣΑ'87.		
— Οριογραμμή αιγιαλού — Οριογραμμή παραλίας	— ισχύουσες οριογραμμές αιγιαλού – παραλίας - - - - - καταργούμενες οριογραμμές αιγιαλού – παραλίας	
Η ΠΡΟΕΔΡΟΣ	ΤΑ ΜΕΛΗ	
Η ΠΡΟΪΣΤΑΜΕΝΗ ΤΗΣ ΚΤΗΜΑΤΙΚΗΣ ΥΠΗΡΕΣΙΑΣ ΜΑΓΝΗΣΙΑΣ	2. Η Μηχανικός της Κ.Υ.Μαγνησίας	
	3. Η Προϊσταμένη της Υπηρεσίας Δόμησης του Δήμου Αλμυρού	
	4. Η Λιμενάρχης Βόλου	
	5. Ο Προϊστάμενος Δ/νσης ΠΕ.ΧΩ. Θεσσαλίας της Α.Δ.Θ.ΣΤ.Ε.	
ΚΛΙΜΑΚΑ: 1: 500	ΧΡΟΝΟΛΟΓΙΑ: ΦΕΒΡΟΥΑΡΙΟΣ 2022	ΠΙΝΑΚΙΔΑ: 2
ΘΕΩΡΗΘΗΚΕ		Η ΣΥΝΤΑΞΑΣΙΑ

Η ισχύς της παρούσας αρχίζει από τη δημοσίευσή της στο Φύλλο Εφημερίδας της Κυβερνήσεως.
Η απόφαση αυτή με την έκθεση της Επιτροπής και το διάγραμμα, να δημοσιευθούν στην Εφημερίδα της Κυβερνήσεως.

Λάρισα, 27 Μαρτίου 2023

Ο Γραμματέας της Αποκεντρωμένης Διοίκησης

ΚΩΝΣΤΑΝΤΙΝΟΣ ΤΖΑΝΑΚΟΥΛΗΣ



ΕΘΝΙΚΟ ΤΥΠΟΓΡΑΦΕΙΟ

Το Εθνικό Τυπογραφείο αποτελεί δημόσια υπηρεσία υπαγόμενη στην Προεδρία της Κυβέρνησης και έχει την ευθύνη τόσο για τη σύνταξη, διαχείριση, εκτύπωση και κυκλοφορία των Φύλλων της Εφημερίδας της Κυβερνήσεως (ΦΕΚ), όσο και για την κάλυψη των εκτυπωτικών - εκδοτικών αναγκών του δημοσίου και του ευρύτερου δημόσιου τομέα (ν. 3469/2006/Α' 131 και π.δ. 29/2018/Α' 58).

1. ΦΥΛΛΟ ΤΗΣ ΕΦΗΜΕΡΙΔΑΣ ΤΗΣ ΚΥΒΕΡΝΗΣΕΩΣ (ΦΕΚ)

- Τα **ΦΕΚ σε ηλεκτρονική μορφή** διατίθενται δωρεάν στο **www.et.gr**, την επίσημη ιστοσελίδα του Εθνικού Τυπογραφείου. Όσα ΦΕΚ δεν έχουν ψηφιοποιηθεί και καταχωριστεί στην ανωτέρω ιστοσελίδα, ψηφιοποιούνται και αποστέλλονται επίσης δωρεάν με την υποβολή αίτησης, για την οποία αρκεί η συμπλήρωση των αναγκαίων στοιχείων σε ειδική φόρμα στον ιστότοπο **www.et.gr**.
- Τα **ΦΕΚ σε έντυπη μορφή** διατίθενται σε μεμονωμένα φύλλα είτε απευθείας από το Τμήμα Πωλήσεων και Συνδρομητών, είτε ταχυδρομικά με την αποστολή αιτήματος παραγγελίας μέσω των ΚΕΠ, είτε με ετήσια συνδρομή μέσω του Τμήματος Πωλήσεων και Συνδρομητών. Το κόστος ενός ασπρόμαυρου ΦΕΚ από 1 έως 16 σελίδες είναι 1,00 €, αλλά για κάθε επιπλέον οκτασέλιδο (ή μέρος αυτού) προσαυξάνεται κατά 0,20 €. Το κόστος ενός έγχρωμου ΦΕΚ από 1 έως 16 σελίδες είναι 1,50 €, αλλά για κάθε επιπλέον οκτασέλιδο (ή μέρος αυτού) προσαυξάνεται κατά 0,30 €. Το τεύχος Α.Σ.Ε.Π. διατίθεται δωρεάν.

• Τρόποι αποστολής κειμένων προς δημοσίευση:

- A. Τα κείμενα προς δημοσίευση στο ΦΕΚ, από τις υπηρεσίες και τους φορείς του δημοσίου, αποστέλλονται ηλεκτρονικά στη διεύθυνση **webmaster.et@et.gr** με χρήση προηγμένης ψηφιακής υπογραφής και χρονοσήμανσης.
- B. Κατ' εξαίρεση, όσοι πολίτες δεν διαθέτουν προηγμένη ψηφιακή υπογραφή μπορούν είτε να αποστέλλουν ταχυδρομικά, είτε να καταθέτουν με εκπρόσωπό τους κείμενα προς δημοσίευση εκτυπωμένα σε χαρτί στο Τμήμα Παραλαβής και Καταχώρισης Δημοσιευμάτων.

- Πληροφορίες, σχετικά με την αποστολή/κατάθεση εγγράφων προς δημοσίευση, την ημερήσια κυκλοφορία των Φ.Ε.Κ., με την πώληση των τευχών και με τους ισχύοντες τιμοκαταλόγους για όλες τις υπηρεσίες μας, περιλαμβάνονται στον ιστότοπο (**www.et.gr**). Επίσης μέσω του ιστότοπου δίδονται πληροφορίες σχετικά με την πορεία δημοσίευσης των εγγράφων, με βάση τον Κωδικό Αριθμό Δημοσιεύματος (ΚΑΔ). Πρόκειται για τον αριθμό που εκδίδει το Εθνικό Τυπογραφείο για όλα τα κείμενα που πληρούν τις προϋποθέσεις δημοσίευσης.

2. ΕΚΤΥΠΩΤΙΚΕΣ - ΕΚΔΟΤΙΚΕΣ ΑΝΑΓΚΕΣ ΤΟΥ ΔΗΜΟΣΙΟΥ

Το Εθνικό Τυπογραφείο ανταποκρινόμενο σε αιτήματα υπηρεσιών και φορέων του δημοσίου αναλαμβάνει να σχεδιάσει και να εκτυπώσει έντυπα, φυλλάδια, βιβλία, αφίσες, μπλοκ, μηχανογραφικά έντυπα, φακέλους για κάθε χρήση, κ.ά.

Επίσης σχεδιάζει ψηφιακές εκδόσεις, λογότυπα και παράγει οπτικοακουστικό υλικό.

Ταχυδρομική Διεύθυνση: Καποδιστρίου 34, τ.κ. 10432, Αθήνα

Ιστότοπος: **www.et.gr**

ΤΗΛΕΦΩΝΙΚΟ ΚΕΝΤΡΟ: 210 5279000 - fax: 210 5279054

Πληροφορίες σχετικά με την λειτουργία του ιστότοπου: **helpdesk.et@et.gr**

ΕΞΥΠΗΡΕΤΗΣΗ ΚΟΙΝΟΥ

Πωλήσεις - Συνδρομές: (Ισόγειο, τηλ. 210 5279178 - 180)

Πληροφορίες: (Ισόγειο, Γρ. 3 και τηλεφ. κέντρο 210 5279000)

Παραλαβή Δημ. Ύλης: (Ισόγειο, τηλ. 210 5279167, 210 5279139)

Αποστολή ψηφιακά υπογεγραμμένων εγγράφων προς δημοσίευση στο ΦΕΚ: **webmaster.et@et.gr**

Ωράριο για το κοινό: Δευτέρα ως Παρασκευή: 8:00 - 13:30

Πληροφορίες για γενικό πρωτόκολλο και αλληλογραφία: **grammateia@et.gr**

Πείτε μας τη γνώμη σας,

για να βελτιώσουμε τις υπηρεσίες μας, συμπληρώνοντας την ειδική φόρμα στον ιστότοπό μας.

