



ΕΦΗΜΕΡΙΔΑ ΤΗΣ ΚΥΒΕΡΝΗΣΕΩΣ ΤΗΣ ΕΛΛΗΝΙΚΗΣ ΔΗΜΟΚΡΑΤΙΑΣ

12 Απριλίου 2023

ΤΕΥΧΟΣ ΤΕΤΑΡΤΟ

Αρ. Φύλλου 285

ΠΕΡΙΕΧΟΜΕΝΑ

ΑΠΟΦΑΣΕΙΣ

- 1 Κήρυξη δασικής έκτασης ως αναδασωτέας, εμβαδού Ε=3.090,08τ.μ. στη θέση «Τζανερούς Γούβα» της κτηματικής περιφέρειας κοινότητας Αχλαδοκάμπου, του Δήμου Άργους-Μυκηνών Π.Ε. Αργολίδας, που καταστράφηκε λόγω πυρκαγιάς.
- 2 Αναοριοθέτηση του αρχαιολογικού χώρου της Ανθηδόνας, Δ.Ε. Ανθηδόνας, Δήμου Χαλκιδεών, Π.Ε. Εύβοιας.

ΑΠΟΦΑΣΕΙΣ

Αριθμ. 151811

(1)

Κήρυξη δασικής έκτασης ως αναδασωτέας, εμβαδού Ε=3.090,08τ.μ. στη θέση «Τζανερούς Γούβα» της κτηματικής περιφέρειας κοινότητας Αχλαδοκάμπου, του Δήμου Άργους-Μυκηνών Π.Ε. Αργολίδας, που καταστράφηκε λόγω πυρκαγιάς.

Ο ΓΕΝΙΚΟΣ ΓΡΑΜΜΑΤΕΑΣ ΔΑΣΩΝ
ΤΟΥ ΥΠΟΥΡΓΕΙΟΥ ΠΕΡΙΒΑΛΛΟΝΤΟΣ
ΚΑΙ ΕΝΕΡΓΕΙΑΣ

Έχοντας υπόψη:

1. Το π.δ. 29/2022 «Τροποποίηση του π.δ. 132/2017 "Όργανισμός Υπουργείου Περιβάλλοντος και Ενέργειας (Υ.Π.ΕΝ.)" (Α' 160)» (Α' 77).
2. Το π.δ. 6/2022 «Σύσταση και μετονομασία Γενικών Γραμματειών, σύσταση Ειδικής Γραμματείας, μεταφορά υπηρεσιών και αρμοδιοτήτων» (Α' 17).
3. Τα άρθρα 47-55 του Μέρους Β' «Διατάξεις για την ολοκλήρωση της μεταφοράς των Δασικών Υπηρεσιών στο Υπουργείο Περιβάλλοντος και Ενέργειας» του ν. 4915/2022 (Α' 63).
4. Την υπό στοιχεία ΥΠΕΝ/ΔΔΥ/48478/3594/16-5-2022 κοινή υπουργικής απόφαση «Καθορισμός των διοικητικών λεπτομερειών μεταφοράς των δασικών υπηρεσιών, του αντίστοιχου προσωπικού και λοιπών θεμάτων» της παρ. 5 άρθρου τρίτου της από 13-8-2021 Πράξης Νομο-

θετικού Περιεχομένου (Α' 143), η οποία κυρώθηκε με το άρθρο 2 του ν. 4824/2021 (Α' 156)» (Β' 2415).

5. Την υπό στοιχεία ΥΠΕΝ/ΔΔΥ/50878/3749/20-5-2022 (ΨΓΒΩ4653Π8-ΩΧ6) εγκύκλιο του ΥΠΕΝ.

6. Την υπό στοιχεία ΥΠΕΝ/ΔΔΥ/70401/5167/6-7-2022 απόφαση του Υπουργού Περιβάλλοντος και Ενέργειας «Τοποθέτηση Προϊσταμένων σε θέσεις ευθύνης επιπέδου Γενικής Διεύθυνσης στις Επιθεωρήσεις Εφαρμογής Δασικής Πολιτικής του Υπουργείου Περιβάλλοντος και Ενέργειας» (Ω8ΔΡ4653Π8-7ΨΡ).

7. Την υπό στοιχεία ΥΠΕΝ/ΔΝΕΠ/83988/25-8-2022 κοινή απόφαση του Υπουργού, του Υφυπουργού Περιβάλλοντος και Ενέργειας και Γενικού Γραμματέα Δασών του Υπουργείου Περιβάλλοντος και Ενέργειας περί «Εξουσιοδότησης Υπογραφής «Με εντολή Υπουργού» του Υπουργού Περιβάλλοντος και Ενέργειας, «Με εντολή Υφυπουργού» του Υφυπουργού Περιβάλλοντος και Ενέργειας και «Με εντολή Γενικού Γραμματέα Δασών» του Γενικού Γραμματέα Δασών του Υπουργείου Περιβάλλοντος και Ενέργειας, κατά λόγο αρμοδιότητας, στον Προϊστάμενο της Γενικής Διεύθυνσης Δασών και Δασικού Περιβάλλοντος της Γενικής Γραμματείας Δασών του Υ.Π.ΕΝ, στους Προϊσταμένους των Επιθεωρήσεων Εφαρμογής Δασικής Πολιτικής και στους Προϊσταμένους των Διευθύνσεων, Δασαρχείων και Τμημάτων που υπάγονται σε αυτές» (Β' 4528).

8. Την υπό στοιχεία ΥΠΕΝ/ΔΔΥ/14733/1400/10.02.2023 απόφαση «Τοποθέτησης Προϊσταμένων στις Διευθύνσεις Δασών και τα Δασαρχεία, της Επιθεώρησης Εφαρμογής Δασικής Πολιτικής Πελοποννήσου Δυτ. Ελλάδας Ιονίου του ΥΠΕΝ» (ΑΔΑ: 6ΘΥ84653Π8-ΩΘΥ).

9. Τα άρθρα 24 παρ. 1 και 117 παρ. 3 του Συντάγματος.

10. Τα άρθρα 38 παρ. 1 (όπως αντικαταστάθηκε από το άρθρο 35 παρ. 1 του ν. 4280/2014 (Α' 159) και το άρθρο 32 παρ. 1 του ν. 4342/2015 και τροποποιήθηκε με τον ν. 3208/2003) και 41 παρ. 1 του ν. 998/1979 «Περί προστασίας των δασών και των δασικών εν γένει εκτάσεων της Χώρας» (Α' 289).

11. Τον ν. 3208/2003 (Α' 303).

12. Τις σχετικές με την κήρυξη εκτάσεων ως αναδασωτέων εγκύκλιες διαταγές του Υπουργείου Γεωργίας υπ' αρ.: α) 160417/1180/8-7-1980 β) 182447/3049/24-9-1980

γ) 168692/3318/5-10-1981 δ) 85144/1468/9-9-1992 και ε) 60284/365/26-1-1994.

13. Το μερικώς κυρωμένο Δασικό Χάρτη π.ε. Αργολίδας (416373/15-11-2022 Απόφαση Γενικού Γραμματέα Δασών ΑΔΑ: 66Φ94653Π8-ΞΕΚ, Δ' 906).

14. Την υπό στοιχεία Δ.Υ./20-03-2022 «Πρόταση» της δασοπόνου Κ. Μπεξή.

15. Το γεγονός ότι με την παρούσα απόφαση δεν προκαλείται δαπάνη σε βάρος του κρατικού προϋπολογισμού, αποφασίζουμε:

Κηρύσσουμε ως αναδασωτέα, με σκοπό την με φυσική ή τεχνητή αναγέννηση της δασικής βλάστησης που καταστράφηκε λόγω πυρκαγιάς, τη δασική έκταση όπως εμφανίζεται στον μερικώς κυρωμένο Δασικό Χάρτη και χαρακτηρίζεται με τα στοιχεία ΑΔ, κατά την έννοια της παρ. 2 του άρθρου 3 του ν. 998/1979 όπως αντικαταστάθηκε από την παρ. του άρθρου 1 του ν. 3208/2003 και όπως ισχύει και η οποία εντάσσεται και ανήκει από άποψη ωφελιμότητας και θέσης, στην κατηγορία της παρ. 1 εδάφιο ε και σε κανένα εδάφιο της παρ. 2 του άρθρου 4 του ν. 998/1979, εμβαδού Ε=3.090,08τ.μ. που βρίσκεται στη θέση «Τζανερούς Γούβα» της κτηματικής περιφέρειας κοινότητας Αχλαδοκάμπου, του Δήμου Άργους-Μυκηνών Π.Ε. Αργολίδας, απεικονίζεται δε στο από 20-03-2022 τοπογραφικό διάγραμμα με κλίμακα 1:700 που συνέταξε η Κωνσταντίνα Μπεξή, δασοπόνος του Δασονομείου Άργους και ορίζεται από τα περιμετρικά

στοιχεία (1,2,3,4,...,27,28,29,1), θεωρημένο από τον προϊστάμενο της Διεύθυνσης Δασών Αργολίδας και συνοδεύει την παρούσα Απόφαση.

Η έκταση των 3.090,08τ.μ. συνορεύει:


- Ανατολικά: με έκταση διεπόμενη από τις διατάξεις της δασικής νομοθεσίας.
- Δυτικά: Με έκταση διεπόμενη από τις διατάξεις της δασικής νομοθεσίας.
- Βόρεια: Με έκταση διεπόμενη από τις διατάξεις της δασικής νομοθεσίας.
- Νότια: Με έκταση διεπόμενη από τις διατάξεις της δασικής νομοθεσίας.

Σκοπός της κήρυξης της ανωτέρω δασικής έκτασης ως αναδασωτέας είναι η διατήρηση του χαρακτήρα και η αποκατάσταση της καταστραφείσης δασικής βλάστησης, κυρίως από τα δασοπονικά είδη: πουρνάρι (*Quercus coccifera*). Ο υπόροφος καλυπτόταν από κουνούκλες (*Cistus incanus*) και αφάνες (*Genista acanthoclada*).

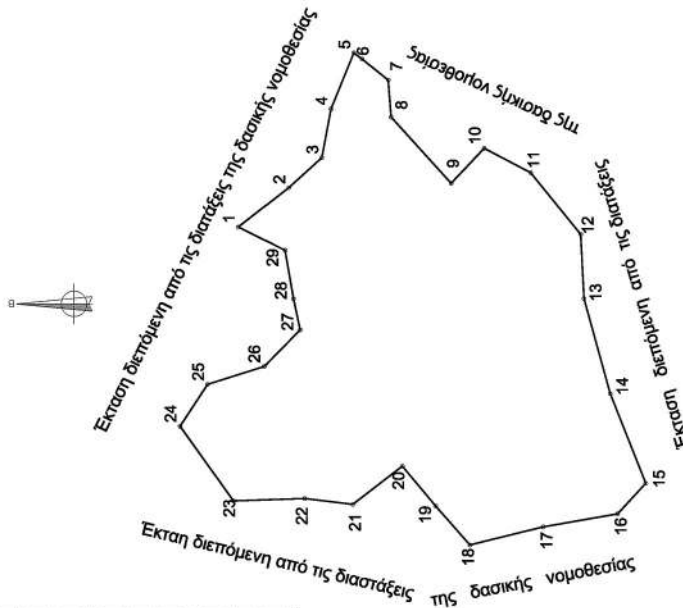
Η πυκνότητα της άγριας ξυλώδους βλάστησης που καταστράφηκε από την πυρκαγιά ανέρχονταν σε ποσοστό από 20% έως 25%.

Κατά της ανωτέρω Απόφασης μπορεί να ασκηθεί αίτηση ακύρωσης, ενώπιον του Διοικητικού Εφετείου Τρίπολης, από κάθε φυσικό ή νομικό πρόσωπο που έχει έννομο συμφέρον, άρθρο 46 του π.δ. 18/1989 (Α' 8).

Από τις διατάξεις της Απόφασης αυτής δεν προκαλείται δαπάνη σε βάρος του κρατικού προϋπολογισμού.

 <p>ΕΛΛΗΝΙΚΗ ΔΗΜΟΚΡΑΤΙΑ ΥΠΟΥΡΓΕΙΟ ΠΕΡΙΒΑΛΛΟΝΤΟΣ ΚΑΙ ΕΝΕΡΓΕΙΑΣ ΕΠΙΘΕΩΡΗΣΗ ΕΦΑΡΜΟΓΗΣ ΔΑΣΙΚΗΣ ΠΟΛΙΤΙΚΗΣ ΠΕΛΟΠΟΝΝΗΣΟΥ, ΔΥΤΙΚΗΣ ΕΛΛΑΔΑΣ & ΙΟΝΙΟΥ ΔΙΕΥΘΥΝΣΗ ΔΑΣΩΝ ΑΡΓΟΛΙΔΑΣ</p>	
ΤΟΠΟΓΡΑΦΙΚΟ ΔΙΑΓΡΑΜΜΑ	
Θέμα: «Αποτύπωση δασικής έκτασης για την κήρυξη της ως αναδασωτέας, που καταστράφηκε λόγω πυρκαγιάς»	
Θέση: «Τζαναρούς Γοίβα» Κοινότητας Αχλαδοκάμπου του Δήμου Άργους-Μικωνίων Π.Ε. Αργολίδας.	
Ανήκει στην αρθ. 151811/27-03-2023 Απόφαση κήρυξης αναδασωτέας έκτασης του Γενικού Γραμματέα Δασών, του Υπουργείου Περιβάλλοντος και Ενέργειας	
Κλίμακα 1:700	Εμβαδόν Ε=3.090,08τ.μ. Περιμετρικά Στοιχεία: (1,2,3,4,...27,28,29,1)
Ημερομηνία: Άρμος 20-03-2023	Η Συντάκτρια ΚΟΝΣΤΑΝΤΙΝΑ ΒΕΧΙ 20.0 Καλλιθέα/Αθήνα Μικρής Δασολόγος
Ημερομηνία: Ναύπλιο 24-03-2023	Θεωρήθηκε Ο Προϊστάμενος ΕΥΑΝΓΕΛΟΣ ΒΑΡΔΑΚΑΣ 24.03.2023 09:53 Ευάγγελος Βαρδάκας Δασολόγος
Ημερομηνία: Πάτρα 27-03-2023	ΘΕΩΡΗΘΗΚΕ Με εντολή Γενικού Γραμματέα Δασών Ο Προϊστάμενος της Επιθεωρήσεως Εφαρμογής Δασικής Πολιτικής Πελοποννήσου, Δυτικής Ελλάδας και Ιονίου ΝΙΚΙΤΑΣ ΜΑΖΙΣ 27.03.2023 12:47 ΝΙΚΗΤΑΣ ΜΑΖΗΣ Δασολόγος - Περιβαλλοντολόγος MSc

ΕΘΝΙΚΟ ΤΥΠΟΓΡΑΦΕΙΟ
Για τεχνικούς λόγους στο σχεδιάγραμμα,
από το ηλεκτρονικό αρχείο, έγινε
σμίκρυνση κατά ποσοστό **59%**



ΠΙΝΑΚΑΣ ΣΥΝΤΕΤΑΓΜΕΝΩΝ ΣΗΜΕΙΩΝ ΣΕ ΕΤΣΑ '87
ΚΑΙ ΑΠΟΣΤΑΣΕΩΝ ΜΕΤΑΞΥ ΣΗΜΕΙΩΝ

Α/Α	X	Y	ΣΗΜΕΙΑ	ΑΠΟΣΤΑΣΕΙΣ (m)
1	377574.44	4154674.6	1-2	6,98
2	377580.59	4154688.74	2-3	6,99
3	377585.29	4154681.56	3-4	7,80
4	377602.95	4154680.12	4-5	9,48
5	377601.74	4154686.55	5-6	1,65
6	377600.75	4154685.23	6-7	5,22
7	377597.47	4154685.16	7-8	5,62
8	377597.57	4154680.7	8-9	14,01
9	377588.95	4154684.31	9-10	7,95
10	377588.95	4154684.31	10-11	9,21
11	377593.05	4154628.96	11-12	12,74
12	377573.29	4154621.01	12-13	10,10
13	377563.21	4154620.49	13-14	15,45
14	377544.25	4154618.38	14-15	15,11
15	377524.25	4154610.82	15-16	6,51
16	377526.45	4154615.22	16-17	11,66
17	377527.42	4154628.9	17-18	11,82
18	377524.95	4154638.37	18-19	6,10
19	377530.05	4154643.72	19-20	5,16
20	377536.94	4154648.96	20-21	9,79
21	377530.05	4154656.7	21-22	7,59
22	377527.95	4154654.24	22-23	11,11
23	377529.95	4154653.34	23-24	14,39
24	377529.95	4154653.34	24-25	7,96
25	377549.75	4154679.4	25-26	2,55
26	377552.55	4154670.59	26-27	4,95
27	377553.17	4154664.96	27-28	4,99
28	377553.17	4154665.96	28-29	7,74
29	377570.79	4154667.32	29-1	6,13

Η απόφαση αυτή να δημοσιευθεί στην Εφημερίδα της Κυβερνήσεως.

Πάτρα, 27 Μαρτίου 2023

Με εντολή Γενικού Γραμματέα Δασών
Ο Προϊστάμενος της Επιθεώρησης Εφαρμογής
Δασικής Πολιτικής Πελοποννήσου,
Δυτικής Ελλάδας και Ιονίου
ΝΙΚΗΤΑΣ ΜΑΖΗΣ

Αριθμ. 8014 (2)

**Αναοριοθέτηση του αρχαιολογικού χώρου της
Ανθηδόνας, Δ.Ε. Ανθηδόνας, Δήμου Χαλκιδέων,
Π.Ε. Εύβοιας.**

**Η ΥΠΟΥΡΓΟΣ
ΠΟΛΙΤΙΣΜΟΥ ΚΑΙ ΑΘΛΗΤΙΣΜΟΥ**

Έχοντας υπόψη:

1. Τις διατάξεις:

α) Του ν. 4622/2019 «Επιτελικό Κράτος: οργάνωση, λειτουργία και διαφάνεια της Κυβέρνησης, των κυβερνητικών οργάνων και της κεντρικής δημόσιας διοίκησης» (Α' 133),

β) του π.δ. 70/2015 (Α' 114) περί ανασύστασης των Υπουργείων Πολιτισμού και Αθλητισμού, Υποδομών, Μεταφορών και Δικτύων, Αγροτικής Ανάπτυξης και Τροφίμων κλπ.,

γ) του π.δ. 83/2019 «Διορισμός Αντιπροέδρου της Κυβέρνησης, Υπουργών, Αναπληρωτών Υπουργών και Υφυπουργών» (Α' 121),

δ) του π.δ. 84/2019 «Σύσταση και κατάργηση Γενικών Γραμματειών και Ειδικών Γραμματειών/Ενιαίων Διοικητικών Τομέων Υπουργείων» (Α' 123),

ε) της υπό στοιχεία ΥΠΠΟΑ/ΥΠΟΥΡΓΟΣ/397848/12/22-7-2019 κοινής απόφασης του Πρωθυπουργού και της Υπουργού Πολιτισμού και Αθλητισμού «Διορισμός Μετακλητού Γενικού Γραμματέα στο Υπουργείο Πολιτισμού και Αθλητισμού» (ΥΟΔΔ 485),

στ) του π.δ. 4/2018 «Οργανισμός Υπουργείου Πολιτισμού και Αθλητισμού» (Α' 7), όπως τροποποιήθηκε με το π.δ. 32/2022 (Α' 91),

ζ) του ν. 4858/2021, «Κύρωση Κώδικα νομοθεσίας για την προστασία των αρχαιοτήτων και εν γένει της πολιτιστικής κληρονομιάς» (Α' 220) και συγκεκριμένα το άρθρο 12 παρ. 1 αυτού.

η) του ν. 3378/2005 «Κύρωση της Ευρωπαϊκής Σύμβασης για την προστασία της αρχαιολογικής κληρονομιάς (αναθεωρημένη)» (Α' 203).

2. Το υπό στοιχεία ΥΠΠΟΑ/ΓΔΑΠΚ/ΕΕΑ/ΤΕΑΧΜΕ/379600/270956/5639/1794/12-7-2019 έγγραφο της Εφορείας Εναλίων Αρχαιοτήτων, με το οποίο υποβλήθηκε στη Διεύθυνση Προϊστορικών και Κλασικών Αρχαιοτή-

των φάκελος με πρόταση αναοριοθέτησης του αρχαιολογικού χώρου στη θαλάσσια περιοχή της Ανθηδόνας, Δ.Ε. Ανθηδόνας, Δήμου Χαλκιδέων, Π.Ε. Εύβοιας.

3. Το υπό στοιχεία ΥΠΠΟΑ/ΓΔΑΠΚ/ΕΦΑΕΥΒ/ΤΠΚΑΜ/63560/43706/859/181/6-2-2020 έγγραφο της Εφορείας Αρχαιοτήτων Εύβοιας με πρόταση αναοριοθέτησης του αρχαιολογικού χώρου της Ανθηδόνας, Δ.Ε. Ανθηδόνας, Δήμου Χαλκιδέων, Π.Ε. Εύβοιας.

4. Το υπό στοιχεία ΥΠΠΟΑ/ΓΔΑΠΚ/ΔΙΠΚΑ/ΤΠΚΑΧΜΑΕ/506437/358179/10025/5006/17-9-2020 έγγραφο της Διεύθυνσης Προϊστορικών και Κλασικών Αρχαιοτήτων με το οποίο ζητούνται οι απόψεις των συναρμοδίων Υπηρεσιών σχετικά με την αναοριοθέτηση του αρχαιολογικού χώρου.

5. Τα υπ' αρ. 3500/5-10-2020 και 4800/20/27-4-2021 έγγραφα του Δήμου Χαλκιδέων (Διεύθυνση Υπηρεσίας Δόμησης).

6. Το υπό στοιχεία 84169ΑΠΑ2020/15-10-2020 έγγραφο της Κτηματικής Υπηρεσίας Εύβοιας.

7. Τα υπό στοιχεία ΥΠΠΟΑ/437267/17-9-2022 και ΥΠΠΟΑ/554564/12-11-2022 έγγραφα της ΕΦΑ Εύβοιας.

8. Το υπό στοιχεία ΥΠΠΟΑ/63560/12-10-2022 έγγραφο της Διεύθυνσης Βυζαντινών και Μεταβυζαντινών Αρχαιοτήτων.

9. Την ομόφωνη γνωμοδότηση του Κεντρικού Αρχαιολογικού Συμβουλίου, όπως διατυπώθηκε στην υπ' αρ. 54/19-12-2022 Πράξη του (θέμα 1ο).

10. Το υπό στοιχεία ΥΠΠΟΑ/8014/9-1-2023 έγγραφο της Διεύθυνσης Προϊστορικών και Κλασικών Αρχαιοτήτων προς την Διεύθυνση Έρευνας και Τεχνικής Υποστήριξης Μελετών και Έργων Αναστήλωσης της ΓΔΑΜΤΕ του ΥΠΠΟΑ.

11. Το υπό στοιχεία ΥΠΠΟΑ/8014/23-2-2023 έγγραφο της Διεύθυνσης Έρευνας και Τεχνικής Υποστήριξης Μελετών και Έργων Αναστήλωσης της ΓΔΑΜΤΕ του ΥΠΠΟΑ.

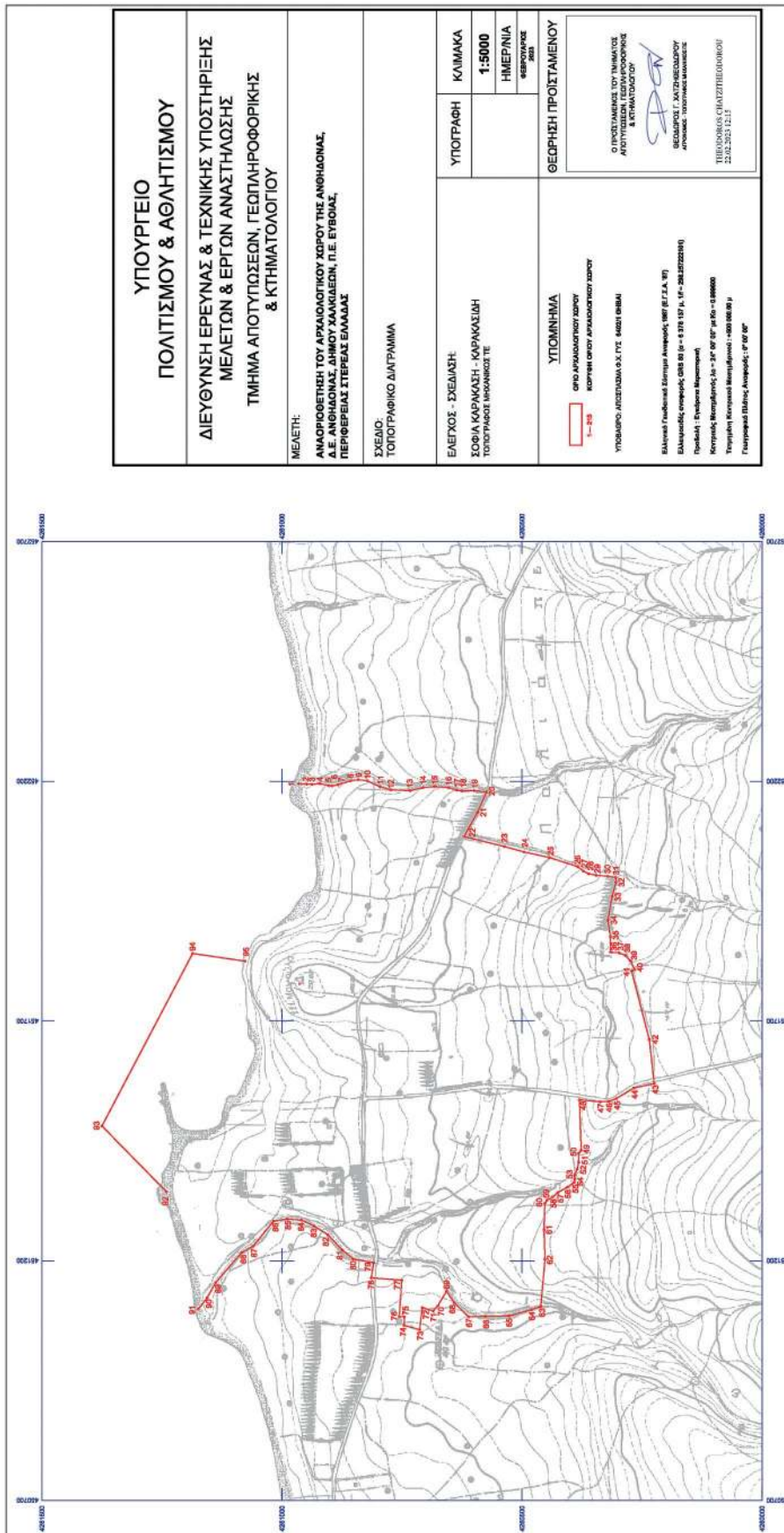
12. Το γεγονός ότι από τις διατάξεις της παρούσας δεν προκαλείται δαπάνη σε βάρος του κρατικού προϋπολογισμού, αποφασίζουμε

Εγκρίνεται η αναοριοθέτηση -βάσει της παρ. 1 του άρθρου 12 του ν. 4858/2021 (Α' 220) του αρχαιολογικού χώρου της Ανθηδόνας, καθώς και η κήρυξη ενάλιου αρχαιολογικού χώρου Ανθηδόνας, Δ.Ε. Ανθηδόνας, Δήμου Χαλκιδέων, Π.Ε. Εύβοιας, για την αποτελεσματικότερη προστασία και διαχείριση του αρχαιολογικού χώρου.

Ο αρχαιολογικός χώρος οριοθετείται από την πολυγωνική γραμμή: 1, 2, 3, ..., 89, 90, 91, ακτογραμμή, 92, 93, 94, 95, ακτογραμμή, 1, όπως αυτή σημειώνεται στο τοπογραφικό διάγραμμα κλίμακας 1:5.000 της Γ.Υ.Σ. μετά από γεωαναφορά στο ενιαίο γεωγραφικό σύστημα αναφοράς ΕΓΣΑ '87, που συνοδεύει την παρούσα.

Τα σημεία που οριοθετούν τον παραπάνω αρχαιολογικό χώρο αντιστοιχούν σε ζεύγη συντεταγμένων που παρατίθενται σε πίνακα.

ΕΘΝΙΚΟ ΤΥΠΟΓΡΑΦΕΙΟ
 Για τεχνικούς λόγους στο σχεδιάγραμμα,
 από το ηλεκτρονικό αρχείο, έγινε 36%
 αμείωση κατά ποσοστό



ΑΝΑΟΡΙΟΘΕΤΗΣΗ ΤΟΥ ΑΡΧΑΙΟΛΟΓΙΚΟΥ ΧΩΡΟΥ ΤΗΣ ΑΝΘΗΔΟΝΑΣ, Δ.Ε. ΑΝΘΗΔΟΝΑΣ, ΔΗΜΟΥ ΧΑΛΚΙΔΕΩΝ, Π.Ε. ΕΥΒΟΙΑΣ, ΠΕΡΙΦΕΡΕΙΑΣ ΣΤΕΡΕΑΣ ΕΛΛΑΔΑΣ				
ΕΦ.Α. ΕΥΒΟΙΑΣ				
ΠΙΝΑΚΑΣ ΣΥΝΤΕΤΑΓΜΕΝΩΝ				
ΣΗΜΕΙΟ	ΔΙΑΓΡΑΜΜΑ 1:5000	Φ.Χ. 1:50000	ΣΥΝ/ΝΗ Χ [ΕΓΣΑ '87]	ΣΥΝ/ΝΗ Υ [ΕΓΣΑ '87]
1	6402/1	ΘΗΒΑΙ	452194.85	4260965.62
2	6402/1	ΘΗΒΑΙ	452193.88	4260948.65
3	6402/1	ΘΗΒΑΙ	452193.66	4260937.61
4	6402/1	ΘΗΒΑΙ	452195.30	4260921.62
5	6402/1	ΘΗΒΑΙ	452190.75	4260902.00
6	6402/1	ΘΗΒΑΙ	452190.45	4260895.75
7	6402/1	ΘΗΒΑΙ	452192.61	4260883.55
8	6402/1	ΘΗΒΑΙ	452201.04	4260856.78
9	6402/1	ΘΗΒΑΙ	452203.28	4260841.12
10	6402/1	ΘΗΒΑΙ	452201.04	4260822.66
11	6402/1	ΘΗΒΑΙ	452188.60	4260795.83
12	6402/1	ΘΗΒΑΙ	452182.19	4260774.00
13	6402/1	ΘΗΒΑΙ	452180.63	4260732.89
14	6402/1	ΘΗΒΑΙ	452186.97	4260706.37
15	6402/1	ΘΗΒΑΙ	452188.85	4260682.25
16	6402/1	ΘΗΒΑΙ	452186.77	4260653.47
17	6402/1	ΘΗΒΑΙ	452181.68	4260636.33
18	6402/1	ΘΗΒΑΙ	452179.76	4260625.49
19	6402/1	ΘΗΒΑΙ	452180.34	4260600.03
20	6402/1	ΘΗΒΑΙ	452177.96	4260573.99
21	6402/1	ΘΗΒΑΙ	452134.77	4260593.24
22	6402/1	ΘΗΒΑΙ	452084.63	4260621.31
23	6402/1	ΘΗΒΑΙ	452064.11	4260537.43
24	6402/1	ΘΗΒΑΙ	452052.41	4260496.02
25	6402/1	ΘΗΒΑΙ	452041.03	4260443.64
26	6402/1	ΘΗΒΑΙ	452022.06	4260384.51
27	6402/1	ΘΗΒΑΙ	452012.60	4260372.48
28	6402/1	ΘΗΒΑΙ	452007.11	4260361.76
29	6402/1	ΘΗΒΑΙ	452003.94	4260345.91
30	6402/1	ΘΗΒΑΙ	452001.80	4260321.99
31	6402/1	ΘΗΒΑΙ	451999.48	4260304.86
32	6402/1	ΘΗΒΑΙ	451989.14	4260304.73
33	6402/1	ΘΗΒΑΙ	451960.32	4260312.67
34	6402/1	ΘΗΒΑΙ	451910.02	4260321.58
35	6402/1	ΘΗΒΑΙ	451875.49	4260316.03
36	6402/1	ΘΗΒΑΙ	451843.36	4260315.97
37	6402/1	ΘΗΒΑΙ	451842.38	4260298.36
38	6402/1	ΘΗΒΑΙ	451836.80	4260284.63
39	6402/1	ΘΗΒΑΙ	451824.81	4260274.19
40	6402/1	ΘΗΒΑΙ	451806.92	4260265.52
41	6402/1	ΘΗΒΑΙ	451803.90	4260271.97
42	6402/1	ΘΗΒΑΙ	451661.59	4260235.27
43	6402/1	ΘΗΒΑΙ	451569.61	4260225.00
44	6402/1	ΘΗΒΑΙ	451560.51	4260267.19

45	6402/1	ΘΗΒΑΙ	451538.55	4260303.42
46	6402/1	ΘΗΒΑΙ	451532.46	4260319.55
47	6402/1	ΘΗΒΑΙ	451531.67	4260337.80
48	6402/1	ΘΗΒΑΙ	451535.64	4260380.89
49	6402/1	ΘΗΒΑΙ	451430.18	4260376.77
50	6402/1	ΘΗΒΑΙ	451424.45	4260382.32
51	6402/1	ΘΗΒΑΙ	451405.62	4260382.05
52	6402/1	ΘΗΒΑΙ	451391.22	4260385.25
53	6402/1	ΘΗΒΑΙ	451378.58	4260390.97
54	6402/1	ΘΗΒΑΙ	451370.66	4260390.06
55	6402/1	ΘΗΒΑΙ	451363.57	4260391.61
56	6402/1	ΘΗΒΑΙ	451353.65	4260405.24
57	6402/1	ΘΗΒΑΙ	451342.63	4260425.19
58	6402/1	ΘΗΒΑΙ	451333.62	4260436.09
59	6402/1	ΘΗΒΑΙ	451326.14	4260448.58
60	6402/1	ΘΗΒΑΙ	451319.49	4260452.67
61	6402/1	ΘΗΒΑΙ	451265.00	4260454.38
62	6402/1	ΘΗΒΑΙ	451203.28	4260452.36
63	6402/1	ΘΗΒΑΙ	451104.73	4260461.10
64	6402/1	ΘΗΒΑΙ	451098.12	4260480.72
65	6402/1	ΘΗΒΑΙ	451085.14	4260527.36
66	6402/1	ΘΗΒΑΙ	451084.14	4260576.52
67	6402/1	ΘΗΒΑΙ	451083.11	4260611.49
68	6402/1	ΘΗΒΑΙ	451112.07	4260641.16
69	6402/1	ΘΗΒΑΙ	451136.47	4260657.45
70	6402/1	ΘΗΒΑΙ	451106.47	4260675.09
71	6402/1	ΘΗΒΑΙ	451095.58	4260685.00
72	6402/1	ΘΗΒΑΙ	451102.18	4260707.81
73	6402/1	ΘΗΒΑΙ	451056.06	4260713.29
74	6402/1	ΘΗΒΑΙ	451065.55	4260746.02
75	6402/1	ΘΗΒΑΙ	451083.06	4260745.02
76	6402/1	ΘΗΒΑΙ	451083.78	4260755.77
77	6402/1	ΘΗΒΑΙ	451159.46	4260750.70
78	6402/1	ΘΗΒΑΙ	451164.61	4260814.06
79	6402/1	ΘΗΒΑΙ	451195.76	4260809.19
80	6402/1	ΘΗΒΑΙ	451203.87	4260851.70
81	6402/1	ΘΗΒΑΙ	451223.00	4260875.18
82	6402/1	ΘΗΒΑΙ	451254.19	4260904.36
83	6402/1	ΘΗΒΑΙ	451272.59	4260933.25
84	6402/1	ΘΗΒΑΙ	451284.67	4260959.37
85	6402/1	ΘΗΒΑΙ	451287.03	4260988.62
86	6402/1	ΘΗΒΑΙ	451283.07	4261017.44
87	6402/1	ΘΗΒΑΙ	451230.43	4261060.07
88	6402/1	ΘΗΒΑΙ	451217.00	4261084.32
89	6402/1	ΘΗΒΑΙ	451154.86	4261137.76
90	6402/1	ΘΗΒΑΙ	451122.75	4261156.03
91	6402/1	ΘΗΒΑΙ	451099.13	4261174.40
ακτογραμμή				
92	6402/1	ΘΗΒΑΙ	451343.66	4261240.25
93	6402/1	ΘΗΒΑΙ	451481.00	4261375.00

94	6402/1	ΘΗΒΑΙ	451841.00	4261186.00
95	6402/1	ΘΗΒΑΙ	451824.84	4261076.94
ακτογραμμή				
1	6402/1	ΘΗΒΑΙ	452194.85	4260965.62

ΠΑΡΑΤΗΡΗΣΗ: Οι συντεταγμένες προσδιορίστηκαν από διαγράμματα κλίμακας 1:5000 και φέρουν την αντίστοιχη ακρίβεια.

Η απόφαση αυτή να δημοσιευθεί στην Εφημερίδα της Κυβερνήσεως.

Αθήνα, 20 Μαρτίου 2023

Η Υπουργός

ΣΤΥΛΙΑΝΗ ΜΕΝΔΩΝΗ