



ΕΦΗΜΕΡΙΔΑ ΤΗΣ ΚΥΒΕΡΝΗΣΕΩΣ ΤΗΣ ΕΛΛΗΝΙΚΗΣ ΔΗΜΟΚΡΑΤΙΑΣ

12 Απριλίου 2023

ΤΕΥΧΟΣ ΤΕΤΑΡΤΟ

Αρ. Φύλλου 289

ΠΕΡΙΕΧΟΜΕΝΑ

ΑΠΟΦΑΣΕΙΣ

1. Κήρυξη ως αναδασωτέας έκτασης, συνολικού εμβαδού 118.648,05 τ.μ. στη θέση «Παλιόμυλος - Φασιακούτα» Τοπικής Κοινότητας Τριποταμιάς Δημοτικής Ενότητας Τροπαίων Δήμου Γορτυνίας Π. Ενότητας Αρκαδίας.
2. Κήρυξη ως αναδασωτέας έκτασης δασικού χαρακτήρα εμβαδού 18.937,00 τετραγωνικών μέτρων στη θέση «Χαλασμένη Στράτα», Τοπικής Κοινότητας Μάλης, Δημοτικής Ενότητας Φιλιατρών, Δήμου Τριφυλίας, Νομού Μεσσηνίας.

ΑΠΟΦΑΣΕΙΣ

Αριθμ. 173264 (1)

Κήρυξη ως αναδασωτέας έκτασης, συνολικού εμβαδού 118.648,05 τ.μ. στη θέση «Παλιόμυλος - Φασιακούτα» Τοπικής Κοινότητας Τριποταμιάς Δημοτικής Ενότητας Τροπαίων Δήμου Γορτυνίας Π. Ενότητας Αρκαδίας.

Ο ΓΕΝΙΚΟΣ ΓΡΑΜΜΑΤΕΑΣ ΔΑΣΩΝ ΤΟΥ
ΥΠΟΥΡΓΕΙΟΥ ΠΕΡΙΒΑΛΛΟΝΤΟΣ ΚΑΙ ΕΝΕΡΓΕΙΑΣ

Έχοντας υπόψη:

1. Την παρ. 3 του άρθρου 117 του Συντάγματος της Ελλάδος.
2. Την παρ. 1 του άρθρου 38 του ν. 998/1979 «Περί προστασίας των δασών και των δασικών εν γένει εκτάσεων της χώρας», όπως αντικαταστάθηκε με την παρ. 1 του άρθρου 35 του ν. 4280/2014.
3. Τις παρ. 1 και 3 του άρθρου 41 του ν. 998/1979 «Περί προστασίας των δασών και των δασικών εν γένει εκτάσεων της χώρας» ως έχει τροποποιηθεί με τις διατάξεις του άρθρου 2 της από 13-8-2021 Πράξης Νομοθετικού Περιεχομένου (Α' 143).
4. Τον ν. 1892/1990 άρθρο 120 παρ. 1 «Για τον εκσυγχρονισμό και την ανάπτυξη και άλλες διατάξεις».
5. Τον ν. 3208/2003 «Προστασία των δασικών οικοσυστημάτων κ.λπ.», παρ. 15 του άρθρου 1.

6. Την από 13-08-2021 Πράξη Νομοθετικού Περιεχομένου (Α' 143) «Εκτακτα μέτρα για την αποτελεσματική προστασία και την ταχεία αποκατάσταση του φυσικού περιβάλλοντος, την άμεση στήριξη των πληγέντων από τις πυρκαγιές Ιουλίου/Αυγούστου 2021 και συναφείς διατάξεις» όπως κυρώθηκε με το άρθρο 2 του ν. 4824/2021 (Α' 156).

7. Τα άρθρα 47 έως 55 του ν. 4915/2022 (Α' 63).

8. Το π.δ. 6/2022 «Σύσταση και μετονομασία Γενικών Γραμματειών, σύσταση Ειδικής Γραμματείας, μεταφορά υπηρεσιών και αρμοδιοτήτων» (Β' 17).

9. Το π.δ. 29/2022 (Α' 77) Τροποποίηση του π.δ. 132/2017 «Οργανισμός Υπουργείου Περιβάλλοντος και Ενέργειας» (Α' 160).

10. Την υπό στοιχεία ΥΠΕΝ/ΔΔΥ/48478/3594/16-05-2022 κοινή υπουργική απόφαση «Καθορισμός των διοικητικών λεπτομερειών μεταφοράς των δασικών υπηρεσιών, του αντίστοιχου προσωπικού και λοιπών θεμάτων της παρ. 5 άρθρου τρίτου της από 13-08-2021 Πράξης Νομοθετικού Περιεχομένου (Α' 143), η οποία κυρώθηκε με το άρθρο 2 του ν. 4824/2021 (Α' 156)» (Β' 2415).

11. Την υπό στοιχεία ΥΠΕΝ/ΔΝΕΠ/83988/2740/2022 (Β' 4528) απόφαση εξουσιοδότησης υπογραφής.

12. Τις διαταγές του Υπουργείου Γεωργίας: α) 160417/1180/8-7-1980, β) 182447/3049/24-9-1980, γ) 168692/3318/5-10-1981, δ) 85144/1468/9-9-1992 και ε) 60284/365/26-1-1994.

13. Την υπ' αρ. οικ. 105204/2793/31-7-2002 διαταγή ΥΠ.ΓΕ. «περί χαρακτηρισμού εκτάσεων- κήρυξης αυτών ως αναδασωτέων».

14. Το υπ' αρ. 221525/4195/21-09-2011 έγγραφο Υ.Π.Ε.Κ.Α. περί δυνατότητας άσκησης αιτήσεων ακυρώσεων κατά των αποφάσεων κήρυξης αναδάσωσης, ενώπιον του Διοικητικού Εφετείου, στα πλαίσια εφαρμογής της παρ. 1 του άρθρου 47 του ν. 3900/2010.

15. Την υπ' αρ. 348746/11-10-2022 (ΑΔΑ: ΨΒΜ84653Π8-NAP) (Α' 714) απόφαση του Γενικού Γραμματέα Δασών κύρωσης δασικού χάρτη Π.Ε. Αρκαδίας.

16. Η υπ' αρ. 155219/28-3-2023 πρόταση του Δασαρχείου Βυτίνας μετά της συνημμένης εισηγήσεως για την κήρυξη ως αναδασωτέας της αναφερόμενης στο θέμα έκτασης, αποφασίζουμε:

Κηρύσσουμε ως αναδασωτέα, την έκταση δασικού χαρακτήρα, η οποία καταστράφηκε από πυρκαγιά, συνολικού εμβαδού 118.648,05 τ.μ. στη θέση "Παλιόμυλος-Φασιακούτα" Τοπικής Κοινότητας Τριποταμιάς Δημοτικής Ενότητας Τροπαίων Δήμου Γορτυνίας Π. Ενότητας Αρκαδίας.

Η ανωτέρω έκταση, προσδιορίζεται από τα κάτωθι τμήματα:

α) Τμήμα 1, εμβαδού 98.670,51 τ.μ, όπως απεικονίζεται με στοιχεία (1,2,3, ...35,36,37,0) στο συνημμένο τοπογραφικό διάγραμμα (κλίμακας 1:5000), που συνέταξε η Δασάρχης του Δασαρχείου Βυτίνας Βασιλική Σαράντη, το οποίο αποτελεί αναπόσπαστο μέρος της απόφασης αυτής και συνορεύει σύμφωνα με τον κυρωμένο δασικό χάρτη:

ΒΟΡΕΙΑ: Με δασικές εν γένει εκτάσεις των παρ. 1,2,3,4 και 5 του άρθρου 3 του ν. 998/1979 και με εκτάσεις που δεν διέπονται από τις διατάξεις της δασικής νομοθεσίας.

ΑΝΑΤΟΛΙΚΑ: Με δασικές εν γένει εκτάσεις των παρ. 1,2,3,4 και 5 του άρθρου 3 του ν. 998/1979.

ΝΟΤΙΑ: Με δασικές εν γένει εκτάσεις των παρ. 1,2,3,4 και 5 του άρθρου 3 του ν. 998/1979.

ΔΥΤΙΚΑ: Με δασικές εν γένει εκτάσεις των παρ. 1,2,3,4 και 5 του άρθρου 3 του ν. 998/1979.

β) Τμήμα 2, εμβαδού 19.977,53 τ.μ, όπως απεικονίζεται με στοιχεία (1,2,3, ...31,32,0) στο συνημμένο τοπογραφικό διάγραμμα (κλίμακας 1:2.500), που συνέταξε η Δασάρχης

του Δασαρχείου Βυτίνας Βασιλική Σαράντη, το οποίο αποτελεί αναπόσπαστο μέρος της απόφασης αυτής και συνορεύει:

ΒΟΡΕΙΑ: Με δασικές εν γένει εκτάσεις των παρ. 1,2,3,4 και 5 του άρθρου 3 του ν. 998/1979 και με εκτάσεις που δεν διέπονται από τις διατάξεις της δασικής νομοθεσίας.

ΑΝΑΤΟΛΙΚΑ: Με δασικές εν γένει εκτάσεις των παρ. 1,2,3,4 και 5 του άρθρου 3 του ν. 998/1979 και με εκτάσεις που δεν διέπονται από τις διατάξεις της δασικής νομοθεσίας.

ΝΟΤΙΑ: Με εκτάσεις που δεν διέπονται από τις διατάξεις της δασικής νομοθεσίας.

ΔΥΤΙΚΑ: Με εκτάσεις που δεν διέπονται από τις διατάξεις της δασικής νομοθεσίας.

Σκοπός της κήρυξης της εν λόγω έκτασης ως αναδασωτέας είναι η διατήρηση του δασικού χαρακτήρα της, ο αποκλεισμός διάθεσής της για άλλη χρήση και η αποκατάσταση, με φυσική αναγέννηση, της καταστραφείσας δασικής βλάστησης η οποία συνίστατο κυρίως από ιτιές, λυγίες, πλατάνια κ.λπ.

Με την παρούσα απόφαση δεν προκαλείται δαπάνη σε βάρος του κρατικού προϋπολογισμού.

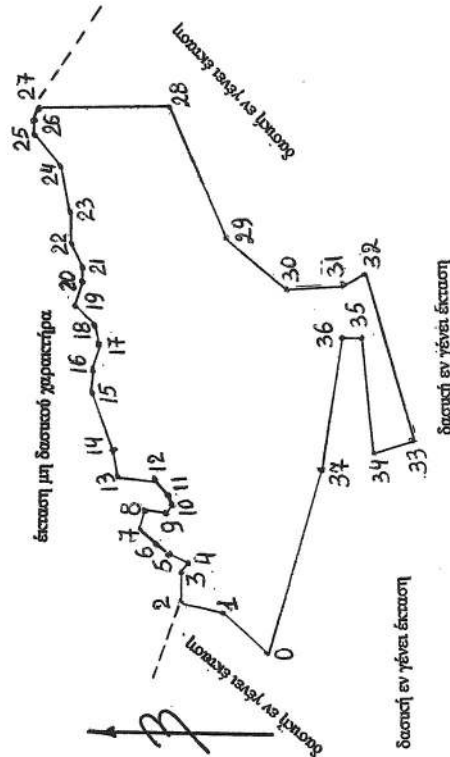
Κατά της παρούσας δύναται να ασκηθεί αίτηση ακυρώσεως ενώπιον του Διοικητικού Εφετείου, εντός εξήντα ημερών, από την επομένη της δημοσίευσής ή κοινοποίησής της.

Απόσπασμα Χάρτη ΓΥΣ Φύλλο Τροπαιών 1:50.000



ΤΟΠΟΓΡΑΦΙΚΟ ΔΙΑΓΡΑΜΜΑ

της κλειστές δασικής εν γένει έκτασης των παρ. 1,2,3,4 και 5 του άρθρου 3 του Ν. 998/79, επιφθοδού Τμήμα 1 = 98.670,51 τ.μ. στη θέση «Παλιόμυλος-Φυσικοκούντας» της Γ.Κ. Τρισευαμιάς Δ.Ε. Τροπαιών Δήμου Γορτυνίας Π.Ε. Αρκαδίας.



Κλίμακα 1 : 5.000

ΕΘΝΙΚΟ ΤΥΠΟΓΡΑΦΕΙΟ
Για τεχνικούς λόγους στο σχεδιάγραμμα, από το ηλεκτρονικό αρχείο, έγινε σμίκρυνση κατά ποσοστό **63%**

ΕΜΒΛΩΜΕΤΡΙΚΗ ΕΚΤΑΣΗ Με τη βοήθεια των συντεταγμένων των κορυφών κατά ΕΓΣΑ 87			
ΣΗΜΕΙΟ	X	Y	
0	305553,85	4162218,21	
1	305595,52	4162261,2	
2	305607,56	4162303,24	
3	305637,26	4162303,87	
4	305644,34	4162296,79	
5	305646,15	4162306,69	
6	305650,83	4162311,72	
7	305655,79	4162320,91	
8	305677,61	4162348,91	
9	305697,69	4162343,74	
8	305696,07	4162321,16	
9	305696,06	4162321,13	
10	305701,55	4162314,32	
11	305703,34	4162313,46	
12	305730	4162331,05	
13	305732,38	4162371,14	
14	305757,51	4162375,9	
15	305819,23	4162399,31	
16	305842,34	4162399,05	
17	305868,24	4162390,91	
18	305886,96	4162395,54	

19	305903,63	4162415,39	
20	305932,8	4162406,66	
21	305945,24	4162406,66	
22	305966,6	4162419,69	
23	305998,15	4162419,29	
24	306045,02	4162430,41	
25	306078,97	4162459,39	
26	306096,36	4162459,66	
27	306105,18	4162456,8	
28	306108,69	4162319,16	
29	305975,07	4162264,65	
30	305922,35	4162201,48	
31	305926,26	4162144,86	
32	305940,68	4162123,43	
33	305770,48	4162070,58	
34	305758,38	4162112,58	
35	305876,84	4162123,36	
36	305877,11	4162144,27	
37	305740,58	4162165,57	

Τμήμα 1 = 98.670,51 τ.μ.

ΘΕΩΡΗΘΗΚΕ
Η Συνάξεση
Η Δασάρχης Βυρσώνος

VASILIKI SARANTI
28.03.2023 10:35

Βασιλική Σαράντη
Δασάρχης

ΘΕΩΡΗΘΗΚΕ
Τρίσευαμη
Η Δήναρχη Δασών
Αρκαδίας

SOSANNA KAROUNTZOU
03.04.2023 09:06

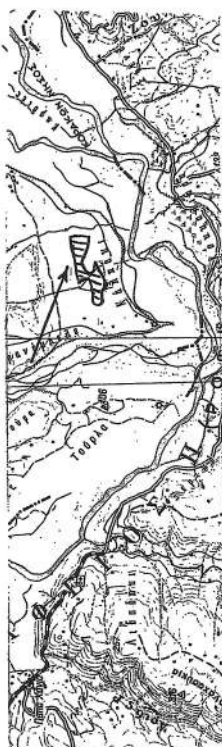
Σοσάννα Καρούντζου
Δασολόγος

ΘΕΩΡΗΘΗΚΕ
Με εντολή Γενικού
Γραμματέως Δασών ΥΠΠΕΝ
Ο Ε.Ε.Δ.Π.Π.Δ.Ε.&Ι

NIKITAS MAZIS
05.04.2023 12:58

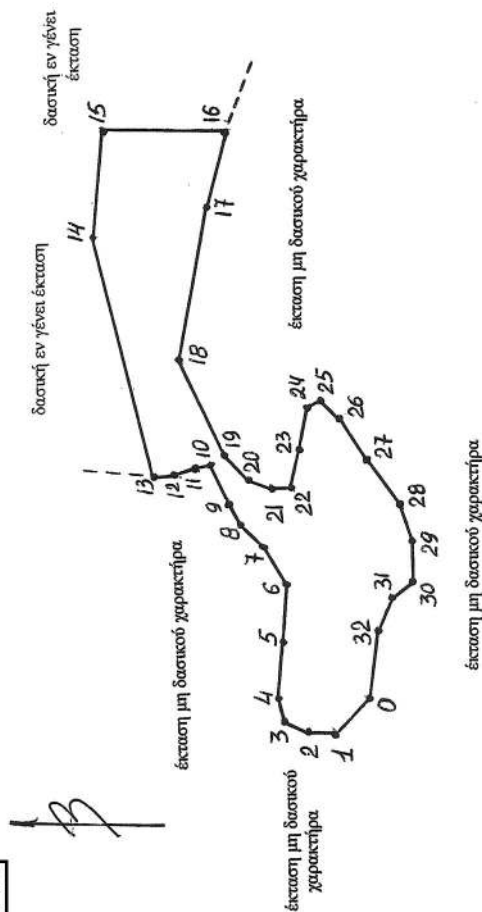
Νικόλαος Μάζης
Δασολόγος Πιπρός Μ.Σ.ε

Απόσπασμα Χάρτη ΓΥΣ Φύλλο Τροπαίων 1:50.000



ΤΟΠΟΓΡΑΦΙΚΟ ΔΙΑΓΡΑΜΜΑ

της κλειστού δασικής εν γένει έκτασης των παρ. 1,2,3,4 και 5 του άρθρου 3 του Ν. 998/79, εμβαδού Τμήμα 2 = 19.977,53 τ.μ. στη θέση «Παλιόμυλος-Φασικονότα» της Τ.Κ. Τριπολιτιάς Δ.Ε. Τροπαίων Δήμου Γορτυνίας Π.Ε. Αρκαδίας.



Κλίμακα 1 : 2.500

ΕΘΝΙΚΟ ΤΥΠΟΓΡΑΦΕΙΟ
 Για τεχνικούς λόγους στο σχεδιάγραμμα, από το ηλεκτρονικό αρχείο, έγινε σμίκρυνση κατά ποσοστό **63%**

ΣΗΜΕΙΟ	X	Y
0	305743,53	4162455,78
1	305725,67	4162473,18
2	305723,55	4162489,91
3	305730,23	4162503,74
4	305743,2	4162509,03
5	305773,36	4162505,26
6	305807,89	4162504,07
7	305830,84	4162516,64
8	305841,69	4162529,47
9	305853,59	4162537,41
10	305877,74	4162547,13
11	305875,49	4162553,88
12	305867,95	4162567,9
13	305867,55	4162577,42
14	306006,79	4162614,07
15	306067,71	4162610,17
16	306064,34	4162538,53
17	306018,63	4162553,15
18	305932,11	4162567,83
19	305878,99	4162539,19
20	305866,16	4162577,62
21	305860,74	4162513,06
22	305861,53	4162504
23	305883,56	4162497,39
24	305908,36	4162493,55
25	305912,6	4162489,71
26	305901,42	4162474,5
27	305869,34	4162451,75
28	305851,87	4162438,05
29	305829,32	4162431,51
30	305808,42	4162433,03
31	305800,81	4162444,67
32	305782,55	4162452,08
Τμήμα 2 = 19.977,53 τ.μ.		

ΘΕΩΡΗΘΗΚΕ
 Με εντολή Γενικού
 Γραμματέως Δασών ΥΠΠΕΝ
 Ο Ε.Ε.Δ.Π.Δ.Ε.&Ι
ΝΙΚΙΤΑΣ ΜΑΖΗΣ
 05.04.2023 12:59
 Νικήτας Μιάλης
 Δασολόγος Περύγος ΜSc

ΘΕΩΡΗΘΗΚΕ
 Τρίπολη
 Η Δ/ντρια Δασών
 Αρκαδίας
SOSANNA KAROUNTZOU
 03.04.2023 09:08
 Σοσάννα Καρούντζου
 Δασολόγος

ΘΕΩΡΗΘΗΚΕ
 Η Δασάρχης Εντάνας
VASILIKI SARANTI
 28.03.2023 10:32
 Βασιλική Σαράντη
 Δασοπόνος

Η απόφαση αυτή να δημοσιευθεί στην Εφημερίδα της Κυβερνήσεως.

Τρίπολη, 5 Απριλίου 2023

Με εντολή Γενικού Γραμματέα Δασών
 Ο Προϊστάμενος της Επιθεώρησης Εφαρμογής Δασικής Πολιτικής
 Πελοποννήσου, Δυτικής Ελλάδας και Ιονίου

ΝΙΚΗΤΑΣ ΜΑΖΗΣ

Αριθμ. 174972 (2)

Κήρυξη ως αναδασωτέας έκτασης δασικού χαρακτήρα εμβαδού 18.937,00 τετραγωνικών μέτρων στη θέση «Χαλασμένη Στράτα», Τοπικής Κοινότητας Μάλης, Δημοτικής Ενότητας Φιλιατρών, Δήμου Τριφυλίας, Νομού Μεσσηνίας.

Ο ΓΕΝΙΚΟΣ ΓΡΑΜΜΑΤΕΑΣ ΔΑΣΩΝ
ΤΟΥ ΥΠΟΥΡΓΕΙΟΥ ΠΕΡΙΒΑΛΛΟΝΤΟΣ ΚΑΙ
ΕΝΕΡΓΕΙΑΣ

Έχοντας υπόψη:

1. Την παρ. 1 του άρθρου 24 και της παρ. 3 του άρθρου 117 του Συντάγματος.

2. Το άρθρο 90 του Κώδικα νομοθεσίας για την Κυβέρνηση και τα Κυβερνητικά όργανα» (π.δ. 63/2005, Α' 98), το οποίο διατηρήθηκε σε ισχύ με την παρ. 22 του άρθρου 119 του ν. 4622/2019 (Α' 133).

3. Την από 13-8-2021 Πράξη Νομοθετικού Περιεχομένου «Έκτακτα μέτρα για την αποτελεσματική προστασία και την ταχεία αποκατάσταση του φυσικού περιβάλλοντος, την άμεση στήριξη των πληγέντων από τις πυρκαγιές του Ιουλίου/Αυγούστου 2021 και συναφείς διατάξεις (Α' 143), η οποία κυρώθηκε με το άρθρο 2 του ν. 4824/2021 (Α' 156). Τον ν. 4824/2021 (Α' 156) «Κύρωση: α) της από 5.8.2021 Πράξης Νομοθετικού Περιεχομένου «Έκτακτα μέτρα για την αντιμετώπιση του κινδύνου πυρκαγιών» (Α' 138) και β) της από 13.8.2021 Πράξης Νομοθετικού Περιεχομένου «Έκτακτα μέτρα για την αποτελεσματική προστασία και την ταχεία αποκατάσταση του φυσικού περιβάλλοντος, την άμεση στήριξη των πληγέντων από τις πυρκαγιές του Ιουλίου/Αυγούστου 2021 και συναφείς διατάξεις» (Α' 143) και άλλες διατάξεις, άρθρο 3 «Κάθετη οργάνωση και υπαγωγή των Δασικών Υπηρεσιών στο Υπουργείο Περιβάλλοντος και Ενέργειας».

4. Το Β' Μέρος «Διατάξεις για την ολοκλήρωση της μεταφοράς των δασικών υπηρεσιών στο Υπουργείο Περιβάλλοντος και Ενέργειας» του ν. 4915/2022 (Α' 63).

5. Την υπό στοιχεία ΥΠΕΝ/ΔΔΥ/48478/3594/16-5-2022 κοινή υπουργική απόφαση «Καθορισμός των διοικητικών λεπτομερειών μεταφοράς των δασικών υπηρεσιών, του αντίστοιχου προσωπικού και λοιπών θεμάτων της παρ. 5 του άρθρου τρίτου της από 13.8.2021 Πράξης Νομοθετικού Περιεχομένου (Α' 143), η οποία κυρώθηκε με το άρθρο 2 του ν. 4824/2021 (Α' 156)» (Β' 2415)

6. Το π.δ. 132/2017 «Οργανισμός Υπουργείου Περιβάλλοντος και Ενέργειας (Υ.Π.ΕΝ.) (Α' 160), όπως τροποποιήθηκε και ισχύει με το π.δ. 29/2022 (Α' 77).

7. Το άρθρο 1 του π.δ. 6/2022 «Σύσταση και μετονομασία Γενικών Γραμματειών, σύσταση Ειδικής Γραμματείας, μεταφορά υπηρεσιών και αρμοδιοτήτων» (Α' 17), με το οποίο συστάθηκε Γενική Γραμματεία Δασών.

8. Τις διατάξεις των άρθρων 47 έως 55 του ν. 4915/2022 «Εθνικό Στρατηγικό Σχέδιο Καταπολέμησης της Διαφθοράς, ... και άλλες διατάξεις (Α' 63).

9. Την υπ' αρ. 160635/10-9-2021 διαπιστωτική πράξη Συντονιστή Α.Δ.Π.ΔΕ. και Ι. «Μεταφορά προσωπικού των Δασικών Υπηρεσιών της Αποκεντρωμένης Διοίκησης Πελοποννήσου, Δυτικής Ελλάδας και Ιονίου στο Υπουργείο Περιβάλλοντος και Ενέργειας» (Β' 4493, ΑΔΑ: ΨΡΔΟΟΡ1Φ-Ω9Υ).

10. Την υπό στοιχεία ΥΠΕΝ/ΔΔΥ/50878/3749/20-5-2022 εγκύκλιο διαταγή ΥΠΕΝ «Εγκύκλιες οδηγίες για τη λειτουργία των Περιφερειακών Δασικών Υπηρεσιών, χρήση λογοτύπου» (ΨΓΒΩ4653Π8-ΩΧ6).

11. Την υπό στοιχεία οικ. ΥΠΕΝ/ΥΠΡΓ/11835/1139/08.02.2022 (ΥΟΔΔ 76) κοινή απόφαση του Πρωθυπουργού και του Υπουργού Π.Ε.Ν.: «Διορισμός Γενικού Γραμματέα Δασών του Υπουργείου Περιβάλλοντος και Ενέργειας».

12. Την υπό στοιχεία ΥΠΕΝ/ΔΔΥ/62511/4542/17-06-2022 (Β' 3145) διαπιστωτική πράξη κατάταξης και τοποθέτησης του προσωπικού των Περιφερειακών Δασικών Υπηρεσιών του Υπουργείου Περιβάλλοντος και Ενέργειας.

13. Την υπό στοιχεία ΥΠΕΝ/ΔΝΕΠ/83988/2740/25-8-2022 (Β' 4528) υπουργική απόφαση περί Εξουσιοδότησης με δικαίωμα υπογραφής του Γ.Γ. Δασών του Υπ.Π.Ε.Ν., κατά λόγο αρμοδιότητας στους Προϊσταμένους των Επιθεωρήσεων Εφαρμογής Δασικής Πολιτικής».

14. Τον ν. 3208/2003 (Α' 303).

15. Τον ν. 998/1979 «Περί προστασίας των δασών κ.λπ.» (Α' 289) και ειδικότερα: α) τις παρ. 1 και 3 του άρθρου 41, β) την παρ. 1 του άρθρου 38, όπως αντικαταστάθηκε από την παρ. 1 του άρθρου 35 του ν. 4280/2014 (Α' 159) και από το άρθρο 32 του ν. 4342/2015 (Α' 143) και γ) την παρ. 3 του άρθρου 70, όπως αντικαταστάθηκε από την παρ. 15 του άρθρου 1 του ν. 3208/2003 (Α' 303).

16. Τις διαταγές του Υπουργείου Γεωργίας:

α) 160417/1180/8-7-1980, β) 182447/3049/24-9-1980.

17. Την υπ' αρ. 221525/4195/21-9-2011 διαταγή Υπ.Π.Ε.Κ.Α. (ΑΔΑ:4Α8Η0-ΙΔΩ).

18. Το υπ' αρ. 153373/441/22-2-2017 έγγραφο Υπ.Π.Ε.Ν. «Περιοχές κηρυγμένων αναδασωτέων εκτάσεων στους αναρτημένους δασικούς χάρτες» (ΑΔΑ:61ΤΗ4653Π8-Ω7Θ).

19. Την υπ' αρ. 161127/29-03-2023 πρόταση του Δασαρχείου Κυπαρισσίας περί κηρύξεως αναδασωτέας, της αναφερομένης στο θέμα έκτασης.

20. Την σύμφωνη γνώμη της Διεύθυνσης Δασών Ν. Μεσσηνίας, αποφασίζουμε:

Κηρύσσουμε ως αναδασωτέα, με σκοπό την προστασία για την επαναδημιουργία της δασικής βλάστησης, αποτελούμενη από άτομα πουρναριού, δρυός, σφενταμιού, αριάς και αφάνας που καταστράφηκε από πυρκαγιά που εκδηλώθηκε την 20η-10-2022, την έκταση δασικού χαρακτήρα εμβαδού δεκαοκτώ χιλιάδων εννιάκοσίων τριάντα επτά τετραγωνικών μέτρων (18.937,00 τ.μ.), που βρίσκεται στη θέση «Χαλασμένη Στράτα», Τοπικής Κοινότητας Μάλης, Δημοτικής Ενότητας Φιλιατρών, Δήμου Τριφυλίας, Νομού Μεσσηνίας.

Η καείσα έκταση προσδιορίζεται από τα σημεία: 1,2,3,...,17,18,19,1 και έχει όρια:

Ανατολικά: Δρόμο και έκταση δασικού χαρακτήρα.

Δυτικά: Έκταση δασικού χαρακτήρα.

Βόρεια: Δρόμο και έκταση δασικού χαρακτήρα.

Νότια: Αγρόκτημα και έκταση δασικού χαρακτήρα.


Όπως φαίνεται στο από 24-1-2023 συνημμένο τοπογραφικό διάγραμμα κλίμακας 1:2.500 που συντάχθηκε από τον Δασοπόνο του Δασαρχείου Κυπαρισσίας Κων-

σταντίνο Παπαγιάννη και εντοπίζεται στο απόσπασμα Φ.Χ. «Φιλιατρά» κλίμακας 1:50.000 και αποτελεί αναπόσπαστο μέρος της απόφασης αυτής. Προβλέπεται φυσική αναγέννηση της δασικής βλάστησης που καταστράφηκε.

Άσκηση αίτησης ακύρωσης κατά αυτής κατατίθεται ενώπιον του (οικείου) Τριμελούς Εφετείου εντός εξήντα

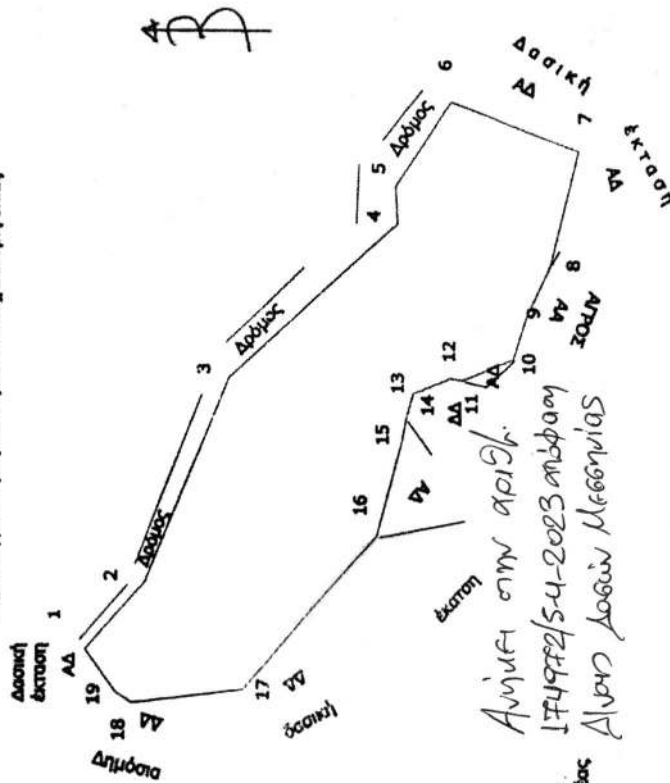
(60) ημερών από την επόμενη της δημοσίευσης ή της κοινοποίησής της.

Από την εφαρμογή των κανονιστικών διατάξεων της απόφασης αυτής δεν προκαλείται δαπάνη σε βάρος του κρατικού προϋπολογισμού, σύμφωνα με το άρθρο 90 του π.δ. 63/2005 «Κωδικοποίηση νομοθεσίας για την Κυβέρνηση και τα Κυβερνητικά όργανα» (Α' 98).



Αναδοσυντάξ Διμόσας Δοσική Έκτασης στην θέση 'Χαλασμένη στράτα' περιοχή Τοπικής Κοινότητας Μόλης της Δημοτικής Ενότητας Φιλιερών του Δήμου Τριφυλίας

ΣΧΕΔΙΑΓΡΑΜΜΑ



ΠΙΝΑΚΑΣ ΣΥΝΤΕΤΑΓΜΕΝΩΝ


1	X=297540.00	Y=4115110.00
2	X=297567.00	Y=4115086.00
3	X=297652.00	Y=4115052.00
4	X=297714.00	Y=4114983.00
5	X=297729.00	Y=4114884.00
6	X=297764.00	Y=4114961.00
7	X=297744.70	Y=4114907.93
8	X=297698.22	Y=4114918.68
9	X=297677.78	Y=4114928.24
10	X=297660.59	Y=4114933.53
11	X=297651.51	Y=4114955.23
12	X=297652.38	Y=4114960.12
13	X=297645.77	Y=4114975.66
14	X=297635.19	Y=4114978.64
15	X=297627.00	Y=4114980.00
16	X=297585.50	Y=4114990.31
17	X=297523.00	Y=4115045.00
18	X=297518.00	Y=4115091.00
19	X=297522.45	Y=4115097.50

ΑΓΙΟΣΠΙΣΙΝΑ ΧΑΡΤΗ Γ.Υ.Ι
Κλίμακας: 1:50000
Έτος εκδόσεως: 1977
ΨΥΛΛΟ ΧΑΡΤΗΣ: ΦΙΛΙΑΤΡΑ
Σ: — ενδεικτική θέση αναδοσυντάξ

ΥΠΟΜΕΤΡΗΣΗ
κατά Διμόσας Δοσική Έκταση με στοιχεία
(1,2,3,.....17,18,19,1) επίθεσού 18,937 στρ
η οποία προτάσεται η κτισμένη της ως αναδοσυντάξ
Κλίμακα: 1:2500

Αντίσκη στην αρχή.
174942154-2023 ανάρσση
Αλκιο Δοσών Μρεσωνίας

ΕΘΝΙΚΟ ΤΥΠΟΓΡΑΦΕΙΟ
Για τεχνικούς λόγους στο σχεδιάγραμμα,
από το ηλεκτρονικό αρχείο, έγινε
σμίκρυνση κατά ποσστό 85%



Καταρτίσθησ 24-1-2023
Θ. Στυλιανός
Κωνσταντίνος Πισσαρίδης
Δοσωνός

Η απόφαση αυτή να δημοσιευθεί στην Εφημερίδα της Κυβερνήσεως.

Πάτρα, 5 Απριλίου 2023

Με εντολή Γενικού Γραμματέα Δασών
Ο Προϊστάμενος της Επιθεώρησης Εφαρμογής Δασικής Πολιτικής
Πελοποννήσου, Δυτικής Ελλάδας και Ιονίου
ΝΙΚΗΤΑΣ ΜΑΖΗΣ