



# ΕΦΗΜΕΡΙΔΑ ΤΗΣ ΚΥΒΕΡΝΗΣΕΩΣ ΤΗΣ ΕΛΛΗΝΙΚΗΣ ΔΗΜΟΚΡΑΤΙΑΣ

26 Απριλίου 2023

ΤΕΥΧΟΣ ΤΕΤΑΡΤΟ

Αρ. Φύλλου 308

## ΠΕΡΙΕΧΟΜΕΝΑ

### ΑΠΟΦΑΣΕΙΣ

- 1 Μερική ανάκληση της υπ' αρ. 3647/19-10-2007 (Δ 562) απόφασης κήρυξης αναδασωτέας για έκταση εμβαδού 2.666,90 τ.μ. στην θέση Κρούφι Τ.Κ. Δούκα του Δήμου Αρχαίας Ολυμπίας, της Π.Ε. Ηλείας λόγω νομικής αιτίας.
- 2 Μερική ανάκληση λόγω νομικής αιτίας της υπ' αρ. 3649/19-10-2007 (Δ' 562) απόφασης κήρυξης αναδασωτέας για έκταση εμβαδού 3.839,42 τ.μ. στη θέση «Σαμακιά», περιοχής της Τοπικής Κοινότητας Ταξιαρχών, του Δήμου Ζαχάρως, της Π.Ε. Ηλείας.

### ΑΠΟΦΑΣΕΙΣ

Αριθμ. 180496 (1)

**Μερική ανάκληση της υπ' αρ. 3647/19-10-2007 (Δ 562) απόφασης κήρυξης αναδασωτέας για έκταση εμβαδού 2.666,90 τ.μ. στην θέση Κρούφι Τ.Κ. Δούκα του Δήμου Αρχαίας Ολυμπίας, της Π.Ε. Ηλείας λόγω νομικής αιτίας.**

Ο ΓΕΝΙΚΟΣ ΓΡΑΜΜΑΤΕΑΣ ΔΑΣΩΝ  
ΤΟΥ ΥΠΟΥΡΓΕΙΟΥ ΠΕΡΙΒΑΛΛΟΝΤΟΣ  
ΚΑΙ ΕΝΕΡΓΕΙΑΣ

Έχοντας υπόψη:

1. Την παρ. 1 του άρθρου 24 και την παρ. 3 του άρθρου 117 του Συντάγματος της Ελλάδας.
2. Τον ν. 3200/1955 «Περί διοικητικής αποκέντρωσης» (Α' 97).
3. Το άρθρο 2 του ν. 4824/2021 (Α' 156), με το οποίο κυρώθηκε η από 13-08-2021 Πράξη Νομοθετικού Περιεχομένου «Έκτακτα μέτρα για την αποτελεσματική προστασία και την ταχεία αποκατάσταση του φυσικού περιβάλλοντος, την άμεση στήριξη των πληγέντων από τις πυρκαγιές Ιουλίου/Αυγούστου 2021 και συναφείς διατάξεις» (Α' 143).
4. Τα άρθρα 47 έως 55 του ν. 4915/2022 (Α' 63).
5. Το π.δ. 6/2022 «Σύσταση και μετονομασία Γενικών Γραμματειών, σύσταση Ειδικής Γραμματείας, μεταφορά υπηρεσιών και αρμοδιοτήτων» (Α' 17).

6. Το π.δ. 29/2022 «Τροποποίηση του π.δ. 132/2017 «Οργανισμός Υπουργείου Περιβάλλοντος και Ενέργειας» (Α' 160)» (Α' 77).

7. Την υπό στοιχεία ΥΠΕΝ/ΔΔΥ/50878/3749/20-05-2022 (ΨΓΒΩ4653Π8-ΩΧ6) εγκύκλιο του Υπουργείου Περιβάλλοντος και Ενέργειας.

8. Την υπό στοιχεία ΥΠΕΝ/ΔΔΥ/48478/3594/16-05-2022 κοινή υπουργική απόφαση «Καθορισμός των διοικητικών λεπτομερειών μεταφοράς των δασικών υπηρεσιών, του αντίστοιχου προσωπικού και λοιπών θεμάτων της παρ. 5 άρθρου τρίτου της από 13-08-2021 Πράξης Νομοθετικού Περιεχομένου (Α' 143), η οποία κυρώθηκε με το άρθρο 2 του ν. 4824/2021 (Α' 156)» (Β' 2415).

9. Τα άρθρα 37, 38, και τις παρ. 1 και 3 του άρθρου 41 του ν. 998/1979 «Περί προστασίας δασών και δασικών εν γένει εκτάσεων» (Α' 289), όπως αντικαταστάθηκαν από τις διατάξεις της παρ. 1 του άρθρου 35 του ν. 4280/2014 και όπως τροποποιήθηκαν και προστέθηκαν (παρ. 4 άρθρο 52 του ν. 4280/2014) με τις διατάξεις του άρθρου 32 του ν. 4342/2015 (Α' 143).

10. Το άρθρο 120 του ν. 1892/1990 «Για τον εκσυγχρονισμό και την ανάπτυξη και άλλες διατάξεις» (Α' 101).

11. Τις υπ' αρ. 160417/1180/08-07-1980 και 182447/3049/24-09-1980 διαταγές του Υπουργείου Γεωργίας.

12. Τον ν. 998/1979 (Α' 289) και ειδικότερα των άρθρων 10 και 44 παρ. 3 και 4, όπως προστέθηκαν με το άρθρο 36 του ν. 3698/2008 (Α' 198).

13. Το άρθρο 74 ν. 4986/2022 (Α' 204).

14. Την υπ' αρ. 22536/11-02-2022 (ΑΔΑ: Ψ00ΕΟΡ1Φ-Δ3Χ) απόφαση αναμόρφωσης του δασικού χάρτη Π.Ε. Ηλείας.

15. Την υπ' αρ. 3647/19-10-2007 (Δ' 562) απόφαση κηρύξεως αναδασωτέας λόγω πυρκαγιάς.

16. Την υπ' αρ. 216056/1746/13-10-2011 εγκύκλιο του ΥΠΕΚΑ.

17. Τις διατάξεις και τη σχετική νομολογία περί ανάκλησης των διοικητικών πράξεων, καθώς και την υπ' αρ. 95099/5160/12-10-2021 με ΑΔΑ: ΨΠΙΨ4653Π8-50Χ.

18. Την υπ' αρ. 4462/28-03-2017 (Α' 39) και ιδίως το άρθρο δεύτερο παρ. 3.

19. Την υπ' αρ. 15337/441/22-02-2017 ΥΠ.ΠΕ.και ΕΝ.

20. Την υπ' αρ. 177804/12-10-2016 Θεώρηση δασικού χάρτη που αναρτήθηκε με την υπ' αρ. 7104/13-01-2017

απόφαση Διευθυντή Δασών Ηλείας «Ανάρτηση δασικού χάρτη του συνόλου της Π.Ε. Ηλείας εκτός των προ Καποδιστριακών ΟΤΑ: Πύργου και Λεχαινών και πρόσκληση για υποβολή αντιρρήσεων κατά τού περιεχομένου του» (ΑΔΑ: 7ΞΡΖΟΡ1Φ-0ΥΥ), όπως τροποποιήθηκε με την υπ' αρ. 27084/12-02-2021 (ΑΔΑ: ΨΛ0ΑΟΡ1Φ-ΕΑ8) απόφαση της Διεύθυνσης Δασών Ηλείας, σύμφωνα με τις διατάξεις των άρθρων 48 και 50 του ν. 4685/2020, με κατηγορία κάλυψης ΔΑ4/ΑΝ.

21. Την υπό στοιχεία ΥΠΕΝ/ΔΝΕΠ/83988/2740/25-08-2022 (Β' 4528) απόφαση Υπουργού, Υφυπουργού Περιβάλλοντος και Ενέργειας.

22. Την υπ' αρ. 162125/31-03-2023 πρόταση του Δασαρχείου Πύργου, για μερική ανάκληση της υπ' αρ. 3647/19-10-2007 (Δ' 562) απόφασης κήρυξης ως αναδασωτέας για έκταση εμβαδού 2.666,90 τ.μ.

23. Τη σύμφωνη γνώμη της Διεύθυνσης Δασών Ν. Ηλείας.

24. Το γεγονός ότι από την εκτέλεση της παρούσας δεν προκαλείται δαπάνη σε βάρος του κρατικού προϋπολογισμού, αποφασίζουμε:

Ανακαλούμε μερικώς για έκταση εμβαδού 2.666,90 τ.μ. την υπ' αρ. 3647/19-10-2007 (Δ' 562) απόφαση κήρυξης

αναδασωτέας λόγω καταστροφής της από πυρκαγιά, καθότι σύμφωνα με τα ανωτέρω η εν λόγω έκταση είχε αγροτική μορφή το έτος της πυρκαγιάς και ως εκ τούτου έχει απωλέσει την αιτιολογική της βάση και έχει εκδοθεί κατά πλάνη περί τα πραγματικά και νομικά δεδομένα.

Η εν λόγω έκταση βρίσκεται στην θέση Κρούφι Τ.Κ. Δούκα του Δήμου Αρχαίας Ολυμπίας, της Π.Ε. Ηλείας και απεικονίζεται στο προσαρτημένο τοπογραφικό διάγραμμα κλίμακας 1:1.000, το οποίο αποτελεί αναπόσπαστο μέρος της παρούσης.

Κατά τα λοιπά ισχύει η υπ' αρ. 3647/19-10-2007 (Δ' 562) απόφαση κήρυξης αναδασωτέας έκτασης όπως αυτή έχει κατά καιρούς τροποποιηθεί.

Επιτρέπεται η υποβολή κατ' αυτής αίτησης ακύρωσης στο Τριμελές Διοικητικό Εφετείο Πατρών μέσα σε προθεσμία (60) ημερών, που αρχίζει από την επομένη της δημοσίευσης ή της κοινοποίησης.

Από την εφαρμογή των κανονιστικών διατάξεων της απόφασης αυτής δεν προκαλείται δαπάνη σε βάρος του κρατικού προϋπολογισμού σύμφωνα με το άρθρο 90 του Κώδικα της νομοθεσίας για την Κυβέρνηση και τα κυβερνητικά όργανα (π.δ. 63/2005 - Α' 98), σε συνδυασμό με την παρ. 22 του άρθρου 119 του ν. 4622/2019 (Α' 133).

Ανήκει στην με αριθ. **180496/5-4-23**..... απόφαση.

**ΤΟΠΟΓΡΑΦΙΚΟ ΔΙΑΓΡΑΜΜΑ**

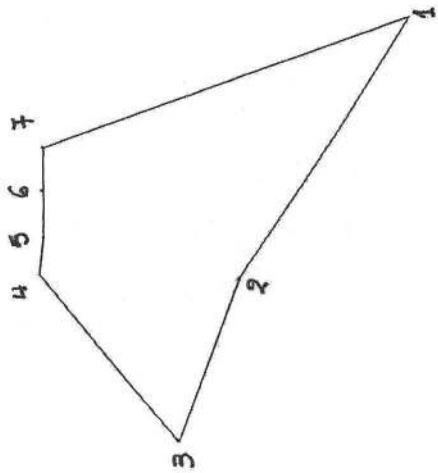
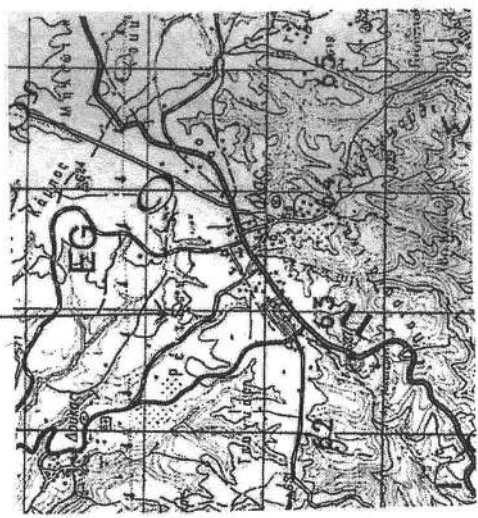
Εκτάσως εμβαδού **2.666,90** τ.μ. που βρίσκεται στη θέση «**Κρούφι**» Τ.Κ. **Δ. Δυβάλημου** Αρχ. Ολυμπίας, για την οποία προτείνεται η άρση αναδάσωσης καθότι αποτελεί τμήμα μεγαλύτερης έκτασης που **κηρύχθηκε αναδασωτέα την 3647/2007 απόφαση Γ.Γ.Π.Δ.Ε (ΦΕΚ 562/Δ/2007)** λόγω παρκαρίας και αποτυπώνεται στο Δασικό χάρτη (ΔΑ-ΑΝ).

**ΚΛΙΜΑΚΑ 1:1000**



**ΕΛΛΗΝΙΚΗ ΔΗΜΟΚΡΑΤΙΑ**  
**ΥΠΟΥΡΓΕΙΟ ΠΕΡΙΒΑΛΛΟΝΤΟΣ & ΕΝΕΡΓΕΙΑΣ**  
**ΕΠΙΘΕΩΡΗΣΗ ΕΦΑΡΜΟΓΗΣ ΔΑΣΙΚΗΣ ΠΟΛΙΤΙΚΗΣ**  
**ΠΕΛΟΠΟΝΝΗΣΟΥ-ΔΥΤΙΚΗΣ ΕΛΛΑΔΑΣ& ΙΟΝΙΟΥ**  
**Δ/ΝΣΗ ΔΑΣΩΝ Π.Ε. ΗΛΕΙΑΣ**  
**ΔΑΣΑΡΧΕΙΟ ΠΥΡΓΟΥ**  
**ΧΑΡΤΗΣ ΠΡΟΣΑΝΑΤΟΛΙΣΜΟΥ**

Θέση έκτασης:  
**ΚΛΙΜΑΚΑ 1:50000**



Α/Α	X	Y
1	298425.61	4176436.27
2	298403.92	4176451.09
3	298373.75	4176471.72
4	298340.95	4176485.22
5	298375.08	4176513.26
6	298382.48	4176512.21
7	298398.89	4176511.94
1	298425.61	4176436.27

**ΕΘΝΙΚΟ ΤΥΠΟΓΡΑΦΕΙΟ**  
Για τεχνικούς λόγους στο σχεδιάγραμμα, από το ηλεκτρονικό αρχείο, έγινε **83%** σμίκρυνση κατά ποσοστό

NIKITAS MAZIS  
05.04.2023 13:03

Πάτρα .....  
Ο Επιθεωρητής Εφαρμογής Δασικής Πολιτικής(Π.Δ.Ε&Ι)

Πύργος / 3 / 2023  
Ο Δασάρχης Πύργου,

Η Συντάκτρια

*Signature*  
Μαρία Μητροπούλου  
Δασοπόνος

Δρ. Παναγιώτης Λάττας  
Δασολόγος με βαθμό Α'

PANAYIOTIS LATAS  
31.03.2023 08:15



Η απόφαση αυτή να δημοσιευθεί στην Εφημερίδα της Κυβερνήσεως.

Πάτρα, 5 Απριλίου 2023

Με εντολή Γενικού Γραμματέα Δασών  
Ο Προϊστάμενος Επιθεώρησης  
Εφαρμογής Δασικής Πολιτικής  
Πελοποννήσου, Δυτικής Ελλάδας και Ιονίου  
ΝΙΚΗΤΑΣ ΜΑΖΗΣ

Αριθμ. 180428

(2)

**Μερική ανάκληση λόγω νομικής αιτίας της υπ' αρ. 3649/19-10-2007 (Δ' 562) απόφασης κήρυξης αναδασωτέας για έκταση εμβαδού 3.839,42 τ.μ. στη θέση «Σαμακιά», περιοχής της Τοπικής Κοινότητας Ταξιαρχών, του Δήμου Ζαχάρως, της Π.Ε. Ηλείας.**

Ο ΓΕΝΙΚΟΣ ΓΡΑΜΜΑΤΕΑΣ ΔΑΣΩΝ  
ΤΟΥ ΥΠΟΥΡΓΕΙΟΥ ΠΕΡΙΒΑΛΛΟΝΤΟΣ  
ΚΑΙ ΕΝΕΡΓΕΙΑΣ

Έχοντας υπόψη:

1. Την παρ. 1 του άρθρου 24 και την παρ. 3 του άρθρου 117 του Συντάγματος της Ελλάδας.
2. Τον ν. 3200/1955 «Περί διοικητικής αποκέντρωσης» (Α' 97).
3. Το άρθρο 2 του ν. 4824/2021 (Α' 156) με το οποίο κυρώθηκε η από 13-08-2021 Πράξη Νομοθετικού Περιεχομένου «Έκτακτα μέτρα για την αποτελεσματική προστασία και την ταχεία αποκατάσταση του φυσικού περιβάλλοντος, την άμεση στήριξη των πληγέντων από τις πυρκαγιές Ιουλίου/Αυγούστου 2021 και συναφείς διατάξεις» (Α' 143).
4. Τα άρθρα 47 έως 55 του ν. 4915/2022 (Α' 63).
5. Το π.δ. 6/2022 «Σύσταση και μετονομασία Γενικών Γραμματειών, σύσταση Ειδικής Γραμματείας, μεταφορά υπηρεσιών και αρμοδιοτήτων» (Α' 17).
6. Το π.δ. 29/2022 «Τροποποίηση του π.δ. 132/2017 «Οργανισμός Υπουργείου Περιβάλλοντος και Ενέργειας (Υ.Π.ΕΝ.)» (Α' 160)» (Α' 77).
7. Την υπό στοιχεία ΥΠΕΝ/ΔΔΥ/50878/3749/20-05-2022 (ΨΓΒΩ4653Π8-ΩΧ6) εγκύκλιο του ΥΠΕΝ.
8. Την υπό στοιχεία ΥΠΕΝ/ΔΔΥ/48478/3594/16-05-2022 κοινή υπουργική απόφαση «Καθορισμός των διοικητικών λεπτομερειών μεταφοράς των δασικών υπηρεσιών, του αντίστοιχου προσωπικού και λοιπών θεμάτων της παρ. 5 άρθρου τρίτου της από 13-08-2021 Πράξης Νομοθετικού Περιεχομένου (Α' 143), η οποία κυρώθηκε με το άρθρο 2 του ν. 4824/2021 (Α' 156)» (Β' 2415).
9. Τα άρθρα 37, 38, και τις παρ. 1 και 3 του άρθρου 41 του ν. 998/1979 «Περί προστασίας δασών και δασικών εν γένει εκτάσεων» (Α' 289), όπως αντικαταστάθηκαν από τις διατάξεις της παρ. 1 του άρθρου 35 του ν. 4280/2014 και όπως τροποποιήθηκαν και προστέθηκαν (παρ. 4 άρθρο 52 του ν. 4280/2014) με τις διατάξεις του άρθρου 32 του ν. 4342/2015 (Α' 143).

10. Το άρθρο 120 του ν. 1892/1990 «Για τον εκσυγχρονισμό και την ανάπτυξη και άλλες διατάξεις» (Α' 101).

11. Τις υπ' αρ. 160417/1180/08-07-1980 και 182447/3049/24-09-1980 διαταγές του Υπουργείου Γεωργίας.

12. Τον ν. 998/1979 (Α' 289) και ειδικότερα τα άρθρα 10 και 44 και τις παρ. 3 και 4, όπως προστέθηκαν με το άρθρο 36 του ν. 3698/2008 (Α' 198).

13. Την υπ' αρ. 97870/2248/7-5-2009 εγκύκλιο δ/γή του ΥΑΑΤ σχετικά με την εφαρμογή του άρθρου 36 του ν. 3698/2008.

14. Τον ν. 3208/2003 «Προστασία δασικών οικοσυστημάτων, κατάρτιση δασολογίου, ρύθμιση εμπραγμάτων δικαιωμάτων επί δασών και δασικών εν γένει εκτάσεων και άλλες διατάξεις» και ειδικότερα την παρ. 9 του άρθρου 21 αυτού.

15. Την υπ' αρ. 3649/19-10-2007 (Δ' 562) απόφαση κηρύξεως αναδασωτέας εκτάσης 210.000,00 στρεμ. σε διάφορες θέσεις των Δήμων Σκιλλούντος, Ζαχάρως, Φιγαλείας, Ανδρίτσαινας και Αλιφείρας του Ν. Ηλείας λόγω πυρκαγιάς.

16. Την υπ' αρ. 216056/1746/13-10-2011 εγκύκλιο του ΥΠΕΚΑ.

17. Τις διατάξεις και την σχετική νομολογία περί ανάκλησης των διοικητικών πράξεων, καθώς και την 95099/5160/12-10-2021 με ΑΔΑ: ΨΠΙΨ4653Π8-50Χ.

18. Τον ν. 4462/28-03-2017 (Α' 39) και ιδίως το άρθρο δεύτερο παρ. 3.

19. Την υπ' αρ. 15337/441/22-02-2017 ΥΠ.ΠΕ.και ΕΝ.

20. Την υπ' αρ. 83988/2740/25-08-2022 απόφαση «Εξουσιοδότηση υπογραφής «Με εντολή Υπουργού» του Υπουργού Περιβάλλοντος και Ενέργειας, «Με εντολή Υφυπουργού» του Υφυπουργού Περιβάλλοντος και Ενέργειας και «Με εντολή Γενικού Γραμματέα Δασών» του Γενικού Γραμματέα Δασών του Υπουργείου Περιβάλλοντος και Ενέργειας, κατά λόγο αρμοδιότητας, στον Προϊστάμενο της Γενικής Διεύθυνσης Δασών και Δασικού Περιβάλλοντος της Γενικής Γραμματείας Δασών του Υ.Π.ΕΝ., στους Προϊστάμενους των Επιθεωρήσεων Εφαρμογής Δασικής Πολιτικής και στους Προϊστάμενους των Διευθύνσεων, Δασαρχείων και Τμημάτων που υπάγονται σε αυτές» (Β' 4528).

21. Την υπ' αρ. 177804/12-10-2016 Θεώρηση δασικού χάρτη που αναρτήθηκε με την υπ' αρ. 7104/13-01-2017 (ΑΔΑ:7ΞΡΖΟΡ1Φ-0ΥΥ) απόφαση Διευθυντή Δασών Ηλείας «Ανάρτηση δασικού χάρτη του συνόλου της Π.Ε. Ηλείας εκτός των πρό Καποδιστριακών ΟΤΑ: Πύργου και Λεχαινών και πρόσκληση για υποβολή αντιρρήσεων κατά του περιεχομένου του», όπως τροποποιήθηκε με την υπ' αρ. 27084/12-02-2021 (ΑΔΑ: ΨΛ0ΑΟΡ1Φ- ΕΑ8) απόφαση Διεύθυνση Δασών Ηλείας σύμφωνα με τις διατάξεις των άρθρων 48 και 50 του ν. 4685/2020, με κατηγορία κάλυψης ΑΑ/ΑΝ.

22. Την υπ' αρ. 468756/14-12-2022 αίτηση του Αναστάσιου Νεοφώτιστου του Διονυσίου, κάτοικος Λέπρεου Ζαχάρως.

22. Την υπ' αρ. 758/15-09-2022 με (ΑΔΑ: 6ΓΔΣΟΡ1Φ-ΖΤΨ) απόφαση 1ης ΕΠΕΑ Ηλείας που έκρινε την έκταση ως ΑΝ/ΑΑ.

23. Την υπ' αρ. 142621/22-03-2023 πρόταση του Δασαρχείου Ολυμπίας, για μερική ανάκληση της 3649/19-10-2007 (Δ' 562) απόφαση κήρυξης αναδασωτέας για την έκταση εμβαδού 3.839,42 τ.μ. που βρίσκεται στη θέση «Σαμακιά», περιοχής της Τοπικής Κοινότητας Ταξιάρχων, του Δήμου Ζαχάρως, της Π.Ε. Ηλείας, λόγω νομικής πλάνης.

24. Τη σύμφωνη γνώμη της Δνσης Δασών Ν. Ηλείας.

25. Το γεγονός ότι από την εκτέλεση της παρούσας δεν προκαλείται δαπάνη σε βάρος του κρατικού προϋπολογισμού, αποφασίζουμε:

Ανακαλούμε μερικώς για έκταση εμβαδού 3.839,42 τ.μ. την υπ' αρ. 3649/19-10-2007 (Δ' 562) απόφαση κήρυξης ως αναδασωτέας, λόγω νομικής αιτίας, καθότι η εν λόγω έκταση χαρακτηρίστηκε με την υπ' αρ. 758/15-09-2022 (ΑΔΑ: 6ΓΔΣΟΡ1Φ-ΖΤΨ) απόφαση 1ης ΕΠΕΑ Ηλείας ως ΑΝ/ΑΑ.

Η εν λόγω έκταση βρίσκεται στην θέση «Σαμακιά», περιοχής της Τοπικής Κοινότητας Ταξιάρχων, του Δήμου Ζαχάρως της Π.Ε. Ηλείας και απεικονίζεται στο προσαρτημένο τοπογραφικό διάγραμμα κλίμακας 1:1500, το οποίο αποτελεί αναπόσπαστο μέρος της παρούσης.

Κατά τα λοιπά ισχύει η 3649/19-10-2007 (Δ' 562) απόφαση κηρύξεως έκτασης ως αναδασωτέας.

Επιτρέπεται υποβολή κατ' αυτής αίτηση ακύρωσης στο Τριμελές Διοικητικό Εφετείο Πατρών μέσα σε προθεσμία (60) ημερών, που αρχίζει από την επομένη της δημοσίευσης η της κοινοποίησης. Από την εφαρμογή των κανονιστικών διατάξεων της απόφασης αυτής δεν προκαλείται δαπάνη σε βάρος του κρατικού προϋπολογισμού σύμφωνα με το άρθρο 90 Κώδικα της νομοθεσίας για την Κυβέρνηση και τα κυβερνητικά όργανα (π.δ. 63/2005 - Α' 98), σε συνδυασμό με την παρ. 22 του άρθρου 119 του ν. 4622/2019 (Α' 133).



ΕΛΛΗΝΙΚΗ ΔΗΜΟΚΡΑΤΙΑ  
 ΥΠΟΥΡΓΕΙΟ ΠΕΡΙΒΑΛΛΟΝΤΟΣ & ΕΝΕΡΓΕΙΑΣ  
 ΕΠΙΘΕΩΡΗΣΗ ΕΦΑΡΜΟΓΗΣ ΔΑΣΙΚΗΣ ΠΟΛΙΤΙΚΗΣ  
 ΠΕΛ/ΝΗΣΟΥ, ΔΥΤ. ΕΛΛΑΔΟΣ & ΙΟΝΙΟΥ  
 Δ/ΝΣΗ ΣΥΝΤΟΝΙΣΜΟΥ & ΕΠΙΘ/ΣΗΣ ΔΑΣΩΝ  
 Δ/ΝΣΗ ΔΑΣΩΝ ΗΛΕΙΑΣ  
 ΔΑΣΑΡΧΕΙΟ ΟΛΥΜΠΙΑΣ

Προσαρτάται στην με αριθ. **180428/5-4-23** ..... απόφαση

**ΤΟΠΟΓΡΑΦΙΚΟ ΔΙΑΓΡΑΜΜΑ**

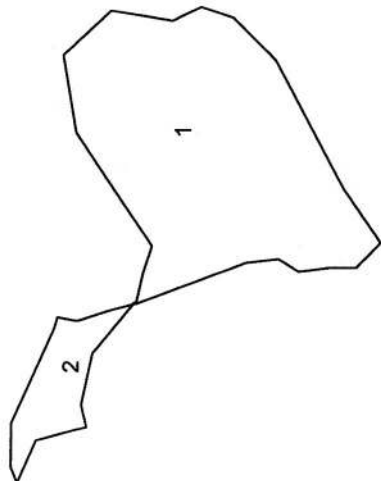

Μερικής ανάκλησης της υπ' αριθμ. 3649/19-10-2007 αποφάσεως κήρυξης ως αναδασωτέας έκτασης του Γενικού Γραμματέα Περιφέρειας Δυτικής Ελλάδας (ΦΕΚ 562/Δ/02-11-2007) στην θέση "Σαμακιά" περιοχής Τ.Κ.Ταξιαρχών, του Δήμου Ζαχάρως, Π.Ε. Ηλείας.



Εμβασδό Τμημάτων(1+2)3.839,42 Τ.Μ ΚΛΙΜΑΚΑ 1:1500

**ΧΑΡΤΗΣ ΠΡΟΣΑΝΑΤΟΛΙΣΜΟΥ**

Μερικής ανάκλησης της υπ' αριθμ. 3649/19-10-2007 Απόφασης Γ.Γ. Π.Δ.Ε. ΚΛΙΜΑΚΑ 1:50.000



ΠΙΝΑΚΑΣ ΣΥΝΤΕΤΑΓΜΕΝΩΝ ΕΓΣΑ '87									
ΤΜΗΜΑ 1					ΤΜΗΜΑ 2				
A/A	X	Y	A/A	X	Y	A/A	X	Y	A/A
1	296341,282	4146049,272	1	296265,675	4146057,108				
2	296338,901	4146034,191	2	296268,450	4146048,481				
3	296342,335	4146027,194	3	296269,736	4146043,517				
4	296339,689	4146019,257	4	296257,808	4146053,288				
5	296329,323	4146008,839	5	296245,405	4146055,967				
6	296298,634	4145992,205	6	296239,796	4146054,645				
7	296286,293	4145983,691	7	296239,240	4146057,014				
8	296285,191	4145983,005	8	296236,528	4146066,962				
9	296279,000	4145989,000	9	296226,004	4146071,543				
10	296279,000	4145995,000	10	296229,848	4146073,137				
11	296278,000	4146003,000	11	296240,564	4146073,137				
12	296281,000	4146008,000	12	296263,800	4146062,712				
13	296280,000	4146016,000	13	296266,515	4146061,929				
14	296270,000	4146042,500	14	296265,675	4146057,108				
15	296269,736	4146043,517							
16	296270,081	4146043,407							
17	296270,316	4146042,679							
18	296277,351	4146041,103							
19	296284,132	4146038,953							
20	296311,657	4146057,602							
21	296330,325	4146060,862							

ΘΕΩΡΗΘΗΚΕ  
 Πάτρα - 2023  
 Ο Ε.Ε.Δ.Π.-Π.Δ.Ε.&Ι  
 ΝΙΚΙΤΑΣ ΜΑΖΙΣ  
 05.04.2023 10:25  
 Νικήτας Μάζης  
 Δασολόγος MSc

Κρέστενα 14-03-2023  
 Ο Δασάρχης Ολυμπίας α.α.  
 ΔΙΜΗΤΡΙΟΣ ΚΩΝΣΤΑΝΤΟΠΟΥΛΟΣ  
 14.03.2023 12:49  
 Δημήτριος Κωνσταντόπουλος  
 Δασολόγος με Α' Βαθμό

Ο Συντάκτης  
 ΑΝΔΡΕΑΣ ΒΟΤΙΛΙΑΣ  
 14.03.2023 10:16  
 Ανδρέας Μποτίλιας  
 Δασοπόνος

**ΕΘΝΙΚΟ ΤΥΠΟΓΡΑΦΕΙΟ**  
 Για τεχνικούς λόγους στο σχεδιάγραμμα,  
 από το ηλεκτρονικό αρχείο, έγινε  
 σμίκρυνση κατά ποσοστό **85%**

Η απόφαση αυτή να δημοσιευθεί στην Εφημερίδα της Κυβερνήσεως.

Πάτρα, 5 Απριλίου 2023

Με εντολή Γενικού Γραμματέα Δασών  
Ο Προϊστάμενος Επιθεώρησης  
Εφαρμογής Δασικής Πολιτικής  
Πελοποννήσου, Δυτικής Ελλάδας και Ιονίου  
ΝΙΚΗΤΑΣ ΜΑΖΗΣ





## ΕΘΝΙΚΟ ΤΥΠΟΓΡΑΦΕΙΟ

Το Εθνικό Τυπογραφείο αποτελεί δημόσια υπηρεσία υπαγόμενη στην Προεδρία της Κυβέρνησης και έχει την ευθύνη τόσο για τη σύνταξη, διαχείριση, εκτύπωση και κυκλοφορία των Φύλλων της Εφημερίδας της Κυβερνήσεως (ΦΕΚ), όσο και για την κάλυψη των εκτυπωτικών - εκδοτικών αναγκών του δημοσίου και του ευρύτερου δημόσιου τομέα (ν. 3469/2006/Α' 131 και π.δ. 29/2018/Α' 58).

### 1. ΦΥΛΛΟ ΤΗΣ ΕΦΗΜΕΡΙΔΑΣ ΤΗΣ ΚΥΒΕΡΝΗΣΕΩΣ (ΦΕΚ)

- Τα **ΦΕΚ σε ηλεκτρονική μορφή** διατίθενται δωρεάν στο **www.et.gr**, την επίσημη ιστοσελίδα του Εθνικού Τυπογραφείου. Όσα ΦΕΚ δεν έχουν ψηφιοποιηθεί και καταχωριστεί στην ανωτέρω ιστοσελίδα, ψηφιοποιούνται και αποστέλλονται επίσης δωρεάν με την υποβολή αίτησης, για την οποία αρκεί η συμπλήρωση των αναγκαίων στοιχείων σε ειδική φόρμα στον ιστότοπο **www.et.gr**.

- Τα **ΦΕΚ σε έντυπη μορφή** διατίθενται σε μεμονωμένα φύλλα είτε απευθείας από το Τμήμα Πωλήσεων και Συνδρομητών, είτε ταχυδρομικά με την αποστολή αιτήματος παραγγελίας μέσω των ΚΕΠ, είτε με ετήσια συνδρομή μέσω του Τμήματος Πωλήσεων και Συνδρομητών. Το κόστος ενός ασπρόμαυρου ΦΕΚ από 1 έως 16 σελίδες είναι 1,00 €, αλλά για κάθε επιπλέον οκτασέλιδο (ή μέρος αυτού) προσαυξάνεται κατά 0,20 €. Το κόστος ενός έγχρωμου ΦΕΚ από 1 έως 16 σελίδες είναι 1,50 €, αλλά για κάθε επιπλέον οκτασέλιδο (ή μέρος αυτού) προσαυξάνεται κατά 0,30 €. Το τεύχος Α.Σ.Ε.Π. διατίθεται δωρεάν.

#### • Τρόποι αποστολής κειμένων προς δημοσίευση:

Α. Τα κείμενα προς δημοσίευση στο ΦΕΚ, από τις υπηρεσίες και τους φορείς του δημοσίου, αποστέλλονται ηλεκτρονικά στη διεύθυνση **webmaster.et@et.gr** με χρήση προηγμένης ψηφιακής υπογραφής και χρονοσήμανσης.

Β. Κατ' εξαίρεση, όσοι πολίτες δεν διαθέτουν προηγμένη ψηφιακή υπογραφή μπορούν είτε να αποστέλλουν ταχυδρομικά, είτε να καταθέτουν με εκπρόσωπό τους κείμενα προς δημοσίευση εκτυπωμένα σε χαρτί στο Τμήμα Παραλαβής και Καταχώρισης Δημοσιευμάτων.

- Πληροφορίες, σχετικά με την αποστολή/κατάθεση εγγράφων προς δημοσίευση, την ημερήσια κυκλοφορία των Φ.Ε.Κ., με την πώληση των τευχών και με τους ισχύοντες τιμοκαταλόγους για όλες τις υπηρεσίες μας, περιλαμβάνονται στον ιστότοπο (**www.et.gr**). Επίσης μέσω του ιστότοπου δίδονται πληροφορίες σχετικά με την πορεία δημοσίευσης των εγγράφων, με βάση τον Κωδικό Αριθμό Δημοσιεύματος (ΚΑΔ). Πρόκειται για τον αριθμό που εκδίδει το Εθνικό Τυπογραφείο για όλα τα κείμενα που πληρούν τις προϋποθέσεις δημοσίευσης.

### 2. ΕΚΤΥΠΩΤΙΚΕΣ - ΕΚΔΟΤΙΚΕΣ ΑΝΑΓΚΕΣ ΤΟΥ ΔΗΜΟΣΙΟΥ

Το Εθνικό Τυπογραφείο ανταποκρινόμενο σε αιτήματα υπηρεσιών και φορέων του δημοσίου αναλαμβάνει να σχεδιάσει και να εκτυπώσει έντυπα, φυλλάδια, βιβλία, αφίσες, μπλοκ, μηχανογραφικά έντυπα, φακέλους για κάθε χρήση, κ.ά.

Επίσης σχεδιάζει ψηφιακές εκδόσεις, λογότυπα και παράγει οπτικοακουστικό υλικό.

**Ταχυδρομική Διεύθυνση:** Καποδιστρίου 34, τ.κ. 10432, Αθήνα

Ιστότοπος: **www.et.gr**

**ΤΗΛΕΦΩΝΙΚΟ ΚΕΝΤΡΟ:** 210 5279000 - fax: 210 5279054

Πληροφορίες σχετικά με την λειτουργία του ιστότοπου: **helpdesk.et@et.gr**

#### ΕΞΥΠΗΡΕΤΗΣΗ ΚΟΙΝΟΥ

**Πωλήσεις - Συνδρομές:** (Ισόγειο, τηλ. 210 5279178 - 180)

**Πληροφορίες:** (Ισόγειο, Γρ. 3 και τηλεφ. κέντρο 210 5279000)

**Παραλαβή Δημ. Ύλης:** (Ισόγειο, τηλ. 210 5279167, 210 5279139)

Αποστολή ψηφιακά υπογεγραμμένων εγγράφων προς δημοσίευση στο ΦΕΚ: **webmaster.et@et.gr**

**Ωράριο για το κοινό:** Δευτέρα ως Παρασκευή: 8:00 - 13:30

Πληροφορίες για γενικό πρωτόκολλο και αλληλογραφία: **grammateia@et.gr**

**Πείτε μας τη γνώμη σας,**

για να βελτιώσουμε τις υπηρεσίες μας, συμπληρώνοντας την ειδική φόρμα στον ιστότοπό μας.

