



ΕΦΗΜΕΡΙΔΑ ΤΗΣ ΚΥΒΕΡΝΗΣΕΩΣ ΤΗΣ ΕΛΛΗΝΙΚΗΣ ΔΗΜΟΚΡΑΤΙΑΣ

27 Απριλίου 2023

ΤΕΥΧΟΣ ΤΕΤΑΡΤΟ

Αρ. Φύλλου 318

ΑΠΟΦΑΣΕΙΣ

Αριθμ. 181902

Κύρωση δασικού χάρτη περιοχής δ/ε Αχαρνών Δήμου Αχαρνών Περιφερειακής Ενότητας Ανατολικής Αττικής.

Ο ΓΕΝΙΚΟΣ ΓΡΑΜΜΑΤΕΑΣ ΔΑΣΩΝ
ΤΟΥ ΥΠΟΥΡΓΕΙΟΥ ΠΕΡΙΒΑΛΛΟΝΤΟΣ
ΚΑΙ ΕΝΕΡΓΕΙΑΣ

Έχοντας υπόψη:

1. Τις διατάξεις του άρθρου 17 του ν. 3889/2010 «Χρηματοδότηση Περιβαλλοντικών Παρεμβάσεων, Πράσινο Ταμείο, Κύρωση Δασικών Χαρτών και άλλες διατάξεις» (Α' 182).

2. Τις διατάξεις του άρθρου 28 του ν. 2664/1998 «Εθνικό Κτηματολόγιο και άλλες διατάξεις» (Α' 275).

3. Τις διατάξεις του άρθρου 3 του ν. 998/1979 «Περί προστασίας των δασών και των δασικών εν γένει εκτάσεων της Χώρας» (Α' 289).

4. Τις διατάξεις των άρθρων 48 και 50 του ν. 4685/2020 (Α' 92).

5. Τις διατάξεις του άρθρου 39 του ν. 4801/2021 (Α' 83).

6. Το άρθρο τρίτο της από 13.8.2021 Π.Ν.Π. «Έκτακτα μέτρα για την αποτελεσματική προστασία και την ταχεία αποκατάσταση του φυσικού περιβάλλοντος, την άμεση στήριξη των πληγέντων από τις πυρκαγιές του Ιουλίου/Αυγούστου 2021 και συναφείς διατάξεις» (Α' 143), η οποία κυρώθηκε με το άρθρο 2 του ν. 4824/2021 (Α' 156).

7. Τα άρθρα 47 έως 52 και 55 του ν. 4915/2022 «Εθνικό Στρατηγικό Σχέδιο Καταπολέμησης της Διαφθοράς, [...] διατάξεις για την ολοκλήρωση της μεταφοράς των δασικών υπηρεσιών στο Υπουργείο Περιβάλλοντος και Ενέργειας, [...]» (Α' 63).

8. Το π.δ. 132/2017 «Οργανισμός Υπουργείου Περιβάλλοντος και Ενέργειας (Υ.Π.ΕΝ.)» (Α' 160), όπως τροποποιήθηκε με το π.δ. 29/2022 (Α' 77).

9. Το π.δ. 6/2022 «Σύσταση και μετονομασία Γενικών Γραμματειών, σύσταση Ειδικής Γραμματείας, μεταφορά υπηρεσιών και αρμοδιοτήτων» (Α' 17).

10. Την υπό στοιχεία οικ. ΥΠΕΝ/ΥΠΡΓ/11835/1139/08.02.2022 απόφαση Πρωθυπουργού και Υπουργού Περιβάλλοντος και Ενέργειας «Διορισμός Γενικού Γραμματέα Δασών του Υπουργείου Περιβάλλοντος και Ενέργειας» (ΥΟΔΔ 76).

11. Την υπ' αρ. 158576/1579/04.07.2017 απόφαση Υ.Π.ΕΝ. «Καθορισμός τεχνικών προδιαγραφών και τιμολογίου υπολογισμού προεκτιμώμενων αμοιβών για τις εργασίες κατάρτισης δασικών χαρτών» (Β' 2373).

12. Την υπ' αρ. 146776/2459/21.10.2016 απόφαση Υ.Π.ΕΝ. «Καθορισμός θεμάτων σχετικών με την παρ. 1 τα εδάφια β', γ', δ' και ε' του άρθρου 21 του ν. 3889/2010» (Β' 3532), όπως συμπληρώθηκε μετά και την υπ' αρ. 163993/2909/07.12.2017 απόφαση Υ.Π.ΕΝ. (Β' 4430).

13. Την υπ' αρ. 143792/1794/03.08.2016 (Β' 2750) απόφαση Αναπληρωτή Υπουργού Περιβάλλοντος και Ενέργειας με την οποία καθορίστηκαν θέματα σχετικά με τον ειδικό δικτυακό τόπο ανάρτησης δασικών χαρτών και υποβολής αντιρρήσεων.

14. Το περιεχόμενο του δασικού χάρτη περιοχής δ/ε Αχαρνών Δήμου Αχαρνών Περιφερειακής Ενότητας Ανατολικής Αττικής, που αναρτήθηκε με την που αναρτήθηκε με την υπ' αρ. 154800/03-12-2021 (ΑΔΑ: ΩΘΖ7ΟΡ1Κ-ΥΤ5) απόφαση Διεύθυνσης Δασών και τροποποιήθηκε με την υπ' αρ. 442072/30-11-2022 (ΑΔΑ: ΨΕ1Γ4653Π8-63Φ) απόφαση.

15. Την υπ' αρ. 107722/06-03-2023 (ΑΔΑ: 6ΧΤ54653Π8-ΚΕ6) απόφαση θεώρησης προς κύρωση δασικού χάρτη της Διεύθυνσης Δασών Ανατολικής Αττικής, με την οποία εγκρίθηκε το θεματικό περιεχόμενο και η βάση γεωχωρικών δεδομένων του εν θέματι δασικού χάρτη.

16. Το γεγονός ότι από την παρούσα απόφαση δεν προκαλείται δαπάνη σε βάρος του κρατικού προϋπολογισμού, αποφασίζουμε:

Κυρώνουμε τον δασικό χάρτη περιοχής δ/ε Αχαρνών Δήμου Αχαρνών της Περιφερειακής Ενότητας Ανατολικής Αττικής, ως προς τα τμήματά του, όπως θεωρήθηκαν με την υπ' αρ. 171873/05-04-2023 (ΑΔΑ: 97ΛΚ4653Π8-ΜΔ2) απόφαση της Διεύθυνσης Δασών Ανατολικής Αττικής, και εμφανίζονται στο συνημμένο ψηφιακό διάγραμμα (05_ΑΝΑΤΤΚ22_2Φ_DX_MK.pdf) κλίμακας ...1:25.000..., που συνοδεύει και αποτελεί αναπόσπαστο τμήμα της παρούσας, στο οποίο αποτυπώνονται με:

α. Με πράσινο περίγραμμα και πράσινη διαγράμμιση, τα τμήματα που αποτελούν δασικές εν γένει εκτάσεις των παρ. 1, 2, 3, 4 και 5 του άρθρου 3 του ν. 998/1979.

β. Με κίτρινο περίγραμμα και κίτρινη διαγράμμιση, τα τμήματα που αποτελούν εκτάσεις που δεν διέπονται από τις διατάξεις τής δασικής νομοθεσίας.


Από την ημερομηνία δημοσίευσης της παρούσας ο ανωτέρω δασικός χάρτης καθίσταται οριστικός και έχει πλήρη αποδεικτική ισχύ σε κάθε διοικητική ή δικαστική αρχή για όλα τα τμήματα που αποτυπώνονται σε αυτόν με πράσινο περίγραμμα και πράσινη διαγράμμιση, τα οποία αποτελούν δασικές εν γένει εκτάσεις των παραγράφων 1, 2, 3, 4 και 5 του άρθρου 3 του ν. 998/1979, όπως ισχύει.

Επί των ανωτέρω εκτάσεων εφαρμόζονται οι διατάξεις της δασικής νομοθεσίας, με την επιφύλαξη των προβλεπόμενων στην παράγραφο 5 του ως άνω άρθρου 3, ως προς τις χορτολιβαδικές και τις πετρώδεις και βραχώδεις εκτάσεις των περ. α' και β' της ως άνω παραγράφου.

Ο οριστικός δασικός χάρτης φυλάσσεται και τηρείται από το Τμήμα Δασικών Χαρτογραφήσεων της Διεύθυνσης Δασών Ανατολικής Αττικής στον ειδικό διαδικτυακό τόπο ανάρτησης δασικών χαρτών στην ιστοσελίδα του φορέα «Ελληνικό Κτηματολόγιο».

Τα λοιπά τμήματα του αναρτημένου δασικού χάρτη, για τα οποία είτε ασκήθηκαν αντιρρήσεις είτε εξαιρέθηκαν κατά τα προβλεπόμενα της υπ' αρ. 171873/05-04-2023 (ΑΔΑ: 97ΛΚ4653Π8-ΜΔ2) απόφασης θεώρησης, αποτελούν τον προσωρινό δασικό χάρτη, της παρ. 7 του άρθρου 17 του ν. 3889/2010.

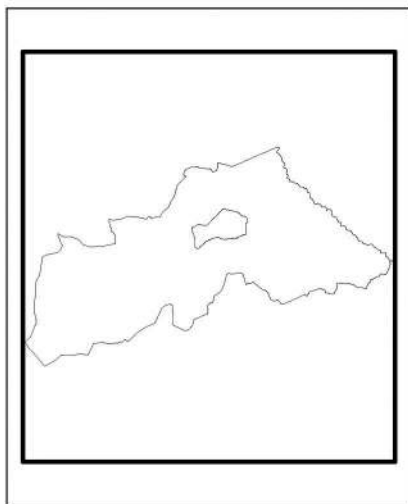
Η ισχύς της παρούσας απόφασης αρχίζει από τη δημοσίευσή της στην Εφημερίδα της Κυβερνήσεως.



ΥΠΟΥΡΓΕΙΟ ΠΕΡΙΒΑΛΛΟΝΤΟΣ ΚΑΙ ΕΝΕΡΓΕΙΑΣ
ΓΕΝΙΚΗ ΓΡΑΜΜΑΤΕΙΑ ΔΑΣΩΝ
ΕΠΙΘΕΩΡΗΣΗ ΕΦΑΡΜΟΓΗΣ ΔΑΣΙΚΗΣ ΠΟΛΙΤΙΚΗΣ ΑΤΤΙΚΗΣ
ΔΙΕΥΘΥΝΣΗ ΔΑΣΩΝ ΑΝΑΤΟΛΙΚΗΣ ΑΤΤΙΚΗΣ

ΠΕΡΙΦΕΡΕΙΑΚΗ ΕΝΟΤΗΤΑ (πρώην ΝΟΜΟΣ) ΑΝΑΤΟΛΙΚΗΣ ΑΤΤΙΚΗΣ

ΔΗΜΟΤΙΚΗ/ΠΟΛΙΤΙΚΗ ΕΝΟΤΗΤΑ: ΑΧΑΡΝΩΝ
ΔΗΜΟΣ ΑΧΑΡΝΩΝ




ΜΕΡΙΚΟΣ ΚΥΡΩΜΕΝΟΣ ΔΑΣΙΚΟΣ ΧΑΡΤΗΣ

ΚΛΙΜΑΚΑ 1 : 25.000

ΕΘΝΙΚΟ ΤΥΠΟΓΡΑΦΕΙΟ
Για τεχνικούς λόγους στο σχεδιάγραμμα,
από το ηλεκτρονικό αρχείο, έγινε
σμίκρυνση κατά ποσοστό **39%**

ΦΩΤΟΛΗΨΙΑ: 2015 - 2016





ΥΠΟΜΝΗΜΑ

 ΔΑΣΙΚΕΣ ΕΝ ΓΕΝΕΙ ΕΚΤΑΣΕΙΣ ΤΩΝ ΠΑΡ. 1, 2, 3, 4 ΚΑΙ 5 ΑΡΘΡΟΥ 3 Ν898 / 79
 ΕΚΤΑΣΕΙΣ ΠΟΥ ΔΕΝ ΛΕΠΟΝΤΑΙ ΑΠΟ ΤΙΣ ΔΙΑΤΑΞΕΙΣ ΤΗΣ ΔΑΣΙΚΗΣ ΝΟΜΟΘΕΣΙΑΣ

Αγ. Παρασκευή 05-04-2023
 Ο συντάκτης
 Ευαγόρας Καραβάρηλου
 Δασολόγος

Αγ. Παρασκευή 05-04-2023
 Η αα Προσαρτημένη Τμήματος
 Δασικών Χαρτογραφικών Δίωξης
 Δασών Ανατ. Αττικής
 Παναγιώτης Αρβανίτης
 Δασολόγος

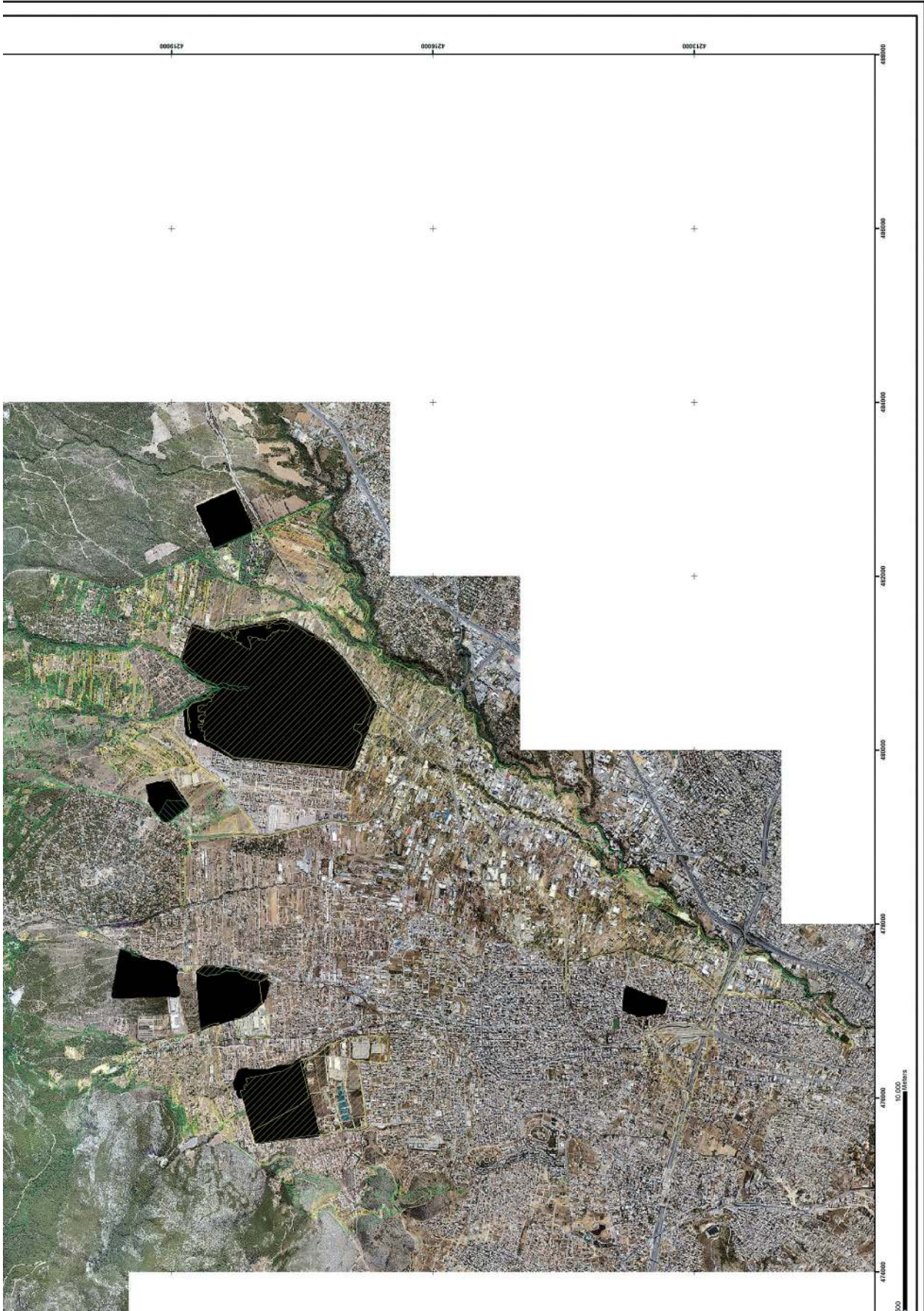
Φιλαζήνη Κόκκα
 Δασολόγος

ΘΕΩΡΗΘΗΚΕ
 ΜΕ ΤΗΝ ΥΠ' ΑΡΙΘΜ. 171873/05-04-2023 ΑΠΟΦΑΣΗ
 ΔΙΕΥΘΥΝΣΗΣ ΔΑΣΩΝ ΑΝΑΤΟΛΙΚΗΣ ΑΤΤΙΚΗΣ (ΑΔΑ: 97ΛΚ4653Π8-ΜΔ2)

ΕΠΙΣΥΝΑΠΤΕΤΑΙ
 ΣΤΗΝ ΥΠ' ΑΡΙΘΜ. 181902/10-04-2023 ΑΠΟΦΑΣΗ
 ΓΕΝΙΚΟΥ ΓΡΑΜΜΑΤΕΑ ΔΑΣΩΝ

Κωνσταντίνος Αραβιώσης

Digitally signed by
 ARISTOMENIS
 CHRYSANTHOPOULOS
 S OR
 CHRISANTHOPOULOS
 Date: 2023.04.27 08:38:36 +03'00'



Η απόφαση αυτή να δημοσιευθεί στην Εφημερίδα της Κυβερνήσεως.

Αγ. Παρασκευή, 10 Απριλίου 2023

Ο Γενικός Γραμματέας Δασών

ΚΩΝΣΤΑΝΤΙΝΟΣ ΑΡΑΒΩΣΗΣ



ΕΘΝΙΚΟ ΤΥΠΟΓΡΑΦΕΙΟ

Το Εθνικό Τυπογραφείο αποτελεί δημόσια υπηρεσία υπαγόμενη στην Προεδρία της Κυβέρνησης και έχει την ευθύνη τόσο για τη σύνταξη, διαχείριση, εκτύπωση και κυκλοφορία των Φύλλων της Εφημερίδας της Κυβερνήσεως (ΦΕΚ), όσο και για την κάλυψη των εκτυπωτικών - εκδοτικών αναγκών του δημοσίου και του ευρύτερου δημόσιου τομέα (ν. 3469/2006/Α' 131 και π.δ. 29/2018/Α' 58).

1. ΦΥΛΛΟ ΤΗΣ ΕΦΗΜΕΡΙΔΑΣ ΤΗΣ ΚΥΒΕΡΝΗΣΕΩΣ (ΦΕΚ)

- Τα **ΦΕΚ σε ηλεκτρονική μορφή** διατίθενται δωρεάν στο **www.et.gr**, την επίσημη ιστοσελίδα του Εθνικού Τυπογραφείου. Όσα ΦΕΚ δεν έχουν ψηφιοποιηθεί και καταχωριστεί στην ανωτέρω ιστοσελίδα, ψηφιοποιούνται και αποστέλλονται επίσης δωρεάν με την υποβολή αίτησης, για την οποία αρκεί η συμπλήρωση των αναγκαίων στοιχείων σε ειδική φόρμα στον ιστότοπο **www.et.gr**.

- Τα **ΦΕΚ σε έντυπη μορφή** διατίθενται σε μεμονωμένα φύλλα είτε απευθείας από το Τμήμα Πωλήσεων και Συνδρομητών, είτε ταχυδρομικά με την αποστολή αιτήματος παραγγελίας μέσω των ΚΕΠ, είτε με ετήσια συνδρομή μέσω του Τμήματος Πωλήσεων και Συνδρομητών. Το κόστος ενός ασπρόμαυρου ΦΕΚ από 1 έως 16 σελίδες είναι 1,00 €, αλλά για κάθε επιπλέον οκτασέλιδο (ή μέρος αυτού) προσαυξάνεται κατά 0,20 €. Το κόστος ενός έγχρωμου ΦΕΚ από 1 έως 16 σελίδες είναι 1,50 €, αλλά για κάθε επιπλέον οκτασέλιδο (ή μέρος αυτού) προσαυξάνεται κατά 0,30 €. Το τεύχος Α.Σ.Ε.Π. διατίθεται δωρεάν.

• Τρόποι αποστολής κειμένων προς δημοσίευση:

Α. Τα κείμενα προς δημοσίευση στο ΦΕΚ, από τις υπηρεσίες και τους φορείς του δημοσίου, αποστέλλονται ηλεκτρονικά στη διεύθυνση **webmaster.et@et.gr** με χρήση προηγμένης ψηφιακής υπογραφής και χρονοσήμανσης.

Β. Κατ' εξαίρεση, όσοι πολίτες δεν διαθέτουν προηγμένη ψηφιακή υπογραφή μπορούν είτε να αποστέλλουν ταχυδρομικά, είτε να καταθέτουν με εκπρόσωπό τους κείμενα προς δημοσίευση εκτυπωμένα σε χαρτί στο Τμήμα Παραλαβής και Καταχώρισης Δημοσιευμάτων.

- Πληροφορίες, σχετικά με την αποστολή/κατάθεση εγγράφων προς δημοσίευση, την ημερήσια κυκλοφορία των Φ.Ε.Κ., με την πώληση των τευχών και με τους ισχύοντες τιμοκαταλόγους για όλες τις υπηρεσίες μας, περιλαμβάνονται στον ιστότοπο (**www.et.gr**). Επίσης μέσω του ιστότοπου δίδονται πληροφορίες σχετικά με την πορεία δημοσίευσης των εγγράφων, με βάση τον Κωδικό Αριθμό Δημοσιεύματος (ΚΑΔ). Πρόκειται για τον αριθμό που εκδίδει το Εθνικό Τυπογραφείο για όλα τα κείμενα που πληρούν τις προϋποθέσεις δημοσίευσης.

2. ΕΚΤΥΠΩΤΙΚΕΣ - ΕΚΔΟΤΙΚΕΣ ΑΝΑΓΚΕΣ ΤΟΥ ΔΗΜΟΣΙΟΥ

Το Εθνικό Τυπογραφείο ανταποκρινόμενο σε αιτήματα υπηρεσιών και φορέων του δημοσίου αναλαμβάνει να σχεδιάσει και να εκτυπώσει έντυπα, φυλλάδια, βιβλία, αφίσες, μπλοκ, μηχανογραφικά έντυπα, φακέλους για κάθε χρήση, κ.ά.

Επίσης σχεδιάζει ψηφιακές εκδόσεις, λογότυπα και παράγει οπτικοακουστικό υλικό.

Ταχυδρομική Διεύθυνση: Καποδιστρίου 34, τ.κ. 10432, Αθήνα

Ιστότοπος: **www.et.gr**

ΤΗΛΕΦΩΝΙΚΟ ΚΕΝΤΡΟ: 210 5279000 - fax: 210 5279054

Πληροφορίες σχετικά με την λειτουργία του ιστότοπου: **helpdesk.et@et.gr**

ΕΞΥΠΗΡΕΤΗΣΗ ΚΟΙΝΟΥ

Πωλήσεις - Συνδρομές: (Ισόγειο, τηλ. 210 5279178 - 180)

Πληροφορίες: (Ισόγειο, Γρ. 3 και τηλεφ. κέντρο 210 5279000)

Παραλαβή Δημ. Ύλης: (Ισόγειο, τηλ. 210 5279167, 210 5279139)

Αποστολή ψηφιακά υπογεγραμμένων εγγράφων προς δημοσίευση στο ΦΕΚ: **webmaster.et@et.gr**

Ωράριο για το κοινό: Δευτέρα ως Παρασκευή: 8:00 - 13:30

Πληροφορίες για γενικό πρωτόκολλο και αλληλογραφία: **grammateia@et.gr**

Πείτε μας τη γνώμη σας,

για να βελτιώσουμε τις υπηρεσίες μας, συμπληρώνοντας την ειδική φόρμα στον ιστότοπό μας.

