



# ΕΦΗΜΕΡΙΔΑ ΤΗΣ ΚΥΒΕΡΝΗΣΕΩΣ ΤΗΣ ΕΛΛΗΝΙΚΗΣ ΔΗΜΟΚΡΑΤΙΑΣ

28 Απριλίου 2023

ΤΕΥΧΟΣ ΤΕΤΑΡΤΟ

Αρ. Φύλλου 334

## ΠΕΡΙΕΧΟΜΕΝΑ

### ΔΙΑΤΑΓΜΑΤΑ

- 1 Τροποποίηση της οικ. 178/27.06.1998 απόφασης του Γενικού Γραμματέα Περιφέρειας Νοτίου Αιγαίου «Έγκριση Πολεοδομικής Μελέτης Επέκτασης του σχεδίου πόλεως Ρόδου περιοχή "Ροδοπούλα"» (Δ' 564).
- 2 Τροποποίηση του εγκεκριμένου ρυμοτομικού σχεδίου του Δήμου Πειραιώς (ν. Αττικής) στην περιοχή «Καστέλλα», στο Ο.Τ. 147/Τ.27, στη συμβολή των οδών Ρεθύμνης 25 και Αρχιμήδους.

### ΔΙΑΤΑΓΜΑΤΑ

(1)

**Τροποποίηση της οικ. 178/27.06.1998 απόφασης του Γενικού Γραμματέα Περιφέρειας Νοτίου Αιγαίου «Έγκριση Πολεοδομικής Μελέτης Επέκτασης του σχεδίου πόλεως Ρόδου περιοχή "Ροδοπούλα"» (Δ' 564).**

#### Η ΠΡΟΕΔΡΟΣ ΤΗΣ ΕΛΛΗΝΙΚΗΣ ΔΗΜΟΚΡΑΤΙΑΣ

Έχοντας υπόψη:

1. Τις διατάξεις:

α) των άρθρων 152 παρ. 1, 2 και 6, 154, 160 παρ. 1 και 2 και 161 παρ. 1 του Κώδικα Βασικής Πολεοδομικής Νομοθεσίας (Δ' 580, 27.07.1999),

β) του άρθρου 31 παρ. 1 του ν. 4067/2012 «Νέος Οικοδομικός Κανονισμός» (Α' 79), όπως αντικαταστάθηκε με το άρθρο 62 παρ. 2 του ν. 4280/2014 (Α' 159),

γ) των άρθρων 10 και 14 του Κώδικα νομοθεσίας για την προστασία των Αρχαιοτήτων και εν γένει της Πολιτιστικής Κληρονομιάς (ν. 4858/2021, Α' 220).

2. Την 2/07.01.2021 κοινή απόφαση του Πρωθυπουργού και του Υπουργού Περιβάλλοντος και Ενέργειας «Ανάθεση αρμοδιοτήτων στον Υφυπουργό Περιβάλλοντος και Ενέργειας, Νικόλαο Ταγαρά» (Β' 45).

3. Την 2736/197/26.01.1987 απόφαση του Υπουργού Περιβάλλοντος, Χωροταξίας και Δημοσίων Έργων «Έγκριση Γενικού Πολεοδομικού Σχεδίου (ΓΠΣ) του οικισμού Ρόδου (Ν. Δωδεκανήσου)» (Δ' 193).

4. Την ΥΠ.ΠΟ.Α./ΓΔΑΠΚ/ΔΙΠΚΑ/ΤΑΧ/Φ43/141641/84634/8925/355 5/11.07.2014 απόφαση του Υπουργού Πολιτισμού και Αθλητισμού «Έγκριση αναοριοθέτησης του κηρυγμένου αρχαιολογικού χώρου πόλης Ρόδου, Περιφέρειας Νοτίου Αιγαίου» (ΑΑΠ 245).

5. Το ΥΠΠΟΑ/ΓΔΑΠΚ/ΕΦΑΛΩΔ/ΤΠΚΑΜ/176391/120472/3454/683/30.04.2020 έγγραφο της Εφορείας Αρχαιοτήτων Δωδεκανήσου του Υπουργείου Πολιτισμού και Αθλητισμού.

6. Το ΥΠΕΝ/ΔΑΟΚΑ/48656/2000/19.05.2021 έγγραφο της Διεύθυνσης Αρχιτεκτονικής, Οικοδομικών Κανονισμών και Αδειοδοτήσεων του Υπουργείου Περιβάλλοντος και Ενέργειας.

7. Την 971/2019 γνωμοδότηση του Δημοτικού Συμβουλίου του Δήμου Ρόδου.

8. Την 5/συν. 2η/14.10.2020 γνωμοδότηση του Συμβουλίου Πολεοδομικών Θεμάτων και Αμφισβητήσεων Χωρικής Αρμοδιότητας Δωδεκανήσου.

9. Το άρθρο 90 του Κώδικα νομοθεσίας για την Κυβέρνηση και τα κυβερνητικά όργανα (π.δ. 63/2005, Α' 98), το οποίο διατηρήθηκε σε ισχύ με την περ. 22 του άρθρου 119 του ν. 4622/2019 (Α' 133), και το γεγονός ότι από τις διατάξεις του παρόντος δεν προκαλείται δαπάνη σε βάρος του κρατικού προϋπολογισμού και του προϋπολογισμού του οικείου Δήμου.

10. Την 193/2022 γνωμοδότηση του Συμβουλίου της Επικρατείας.

Με πρόταση της Υπουργού Πολιτισμού και Αθλητισμού και του Υφυπουργού Περιβάλλοντος και Ενέργειας, αποφασίζουμε:

#### Άρθρο 1

Εγκρίνεται η τροποποίηση της οικ. 178/27.06.1998 απόφασης του Γενικού Γραμματέα Περιφέρειας Νοτίου Αιγαίου «Έγκριση Πολεοδομικής Μελέτης Επέκτασης του σχεδίου πόλεως Ρόδου περιοχή "Ροδοπούλα"» (Δ' 564), με την κατάργηση του Τομέα Γ και την ένταξη των οικοδομικών τετραγώνων (Ο.Τ.) αυτού στον Τομέα Α, και ειδικότερα η τροποποίηση των άρθρων 3 και 4 αυτής, ως εξής:

α. Καταργείται το δεύτερο εδάφιο του άρθρου 3 και το άρθρο αναδιαμορφώνεται ως εξής:

#### «Άρθρο 3

Σε όλα τα οικοδομικά τετράγωνα της περιοχής μελέτης, επιτρέπονται χρήσεις γενικής κατοικίας, σύμφωνα με το άρθρο 3 του π.δ. 59/2018 (Α' 114)».

β. Στο άρθρο 4:

αα) καταργείται το τελευταίο εδάφιο της περίπτωσης β της παραγράφου Ι που αφορά τον Τομέα Γ, ββ) αντικαθίσταται η περίπτωση γ της παραγράφου ΙΙ και το άρθρο αναδιαμορφώνεται ως εξής:

«Άρθρο 4

Στα οικοδομικά τετράγωνα της περιοχής επέκτασης καθορίζονται:

Ι. Ένας (1) τομέας συντελεστή δόμησης (Σ.Δ.) και δύο (2) τομείς λοιπών όρων δόμησης ως ακολούθως:

α. Τομείς Σ.Δ. :

Τομέας Ι Σ.Δ. 0.6

β. Τομείς λοιπών όρων δόμησης :

Τομέας Α

- Αρτιότητα 300 τ. μ.

- Ελάχιστο Πρόσωπο 12 μ.

- Μέγιστη Κάλυψη 40%

- Μέγιστο Ύψος 10.50 μ. Τομέας Β

- Αρτιότητα 400 τ. μ.

- Ελάχιστο Πρόσωπο 14 μ.

- Μέγιστη Κάλυψη 40%

- Μέγιστο Ύψος 10.50 μ.

ΙΙ. Επιπλέον των ανωτέρω, καθορίζονται ειδικοί όροι και περιορισμοί δόμησης ως εξής:

α. Στον Τομέα Α και για οικοπέδα μικρότερα των 400 τ.μ., επιτρέπεται η επαφή του κτιρίου σε ένα (1) από τα δύο (2) πλάγια όρια του οικοπέδου και απαγορεύεται η επαφή στα πίσω όρια.

β. Στον Τομέα Β απαγορεύεται η επαφή σε όλα τα όρια του οικοπέδου.

γ. Επιβάλλεται η τήρηση των οριζομένων στην ΥΠ.ΠΟ.Α./ΓΔΑΠΚ/ΔΙΠΚΑ/ΤΑΧ/Φ43/ 141641/84634/8925/3555/11.07.2014 απόφαση του Υπουργού Πολιτισμού και Αθλητισμού.».

Οι ανωτέρω ρυθμίσεις αποτυπώνονται στο σχετικό πρωτότυπο διάγραμμα σε κλίμακα 1:1000, το οποίο θεωρήθηκε από τον Προϊστάμενο της Διεύθυνσης Τοπογραφικών Εφαρμογών του Υπουργείου Περιβάλλοντος και Ενέργειας με την 27220/2023 πράξη του και του οποίου αντίτυπο δημοσιεύεται σε φωτοσμίκρυνση με το παρόν διάταγμα.

Άρθρο 2

Η ισχύς του παρόντος αρχίζει από τη δημοσίευσή του στην Εφημερίδα της Κυβερνήσεως.

Στον Υπουργό Περιβάλλοντος και Ενέργειας αναθέτουμε τη δημοσίευση και εκτέλεση του παρόντος διατάγματος.

Αθήνα, 19 Απριλίου 2023

Η Πρόεδρος της Δημοκρατίας

**ΚΑΤΕΡΙΝΑ ΣΑΚΕΛΛΑΡΟΠΟΥΛΟΥ**

Οι Υπουργοί

Υφυπουργός

Περιβάλλοντος και Ενέργειας Πολιτισμού και Αθλητισμού

**ΝΙΚΟΛΑΟΣ ΤΑΓΑΡΑΣ**

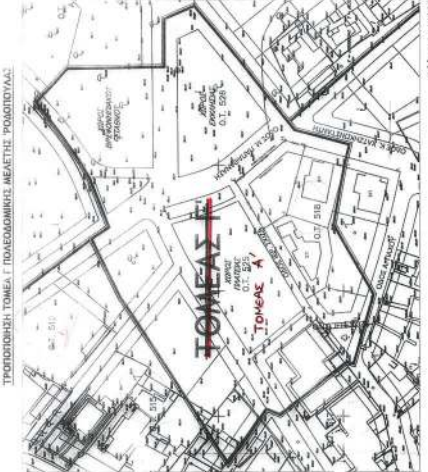
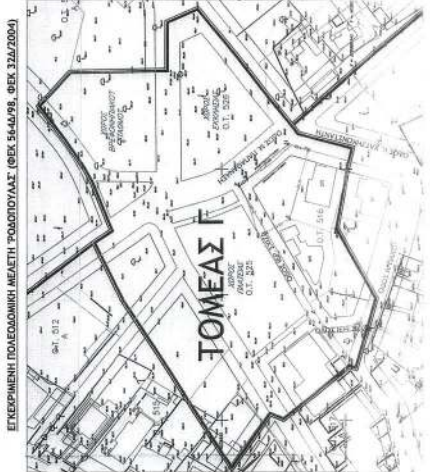
**ΣΤΥΛΙΑΝΗ ΜΕΝΔΩΝΗ**

ΚΤΗΜΑΤΟΛΟΓΙΚΑ ΣΤΟΙΧΕΙΑ ΑΚΙΝΗΤΩΝ ΕΝΤΟΣ ΤΟΥ ΤΟΜΕΑΣ Γ

Table with 5 columns: Κ.Μ., Τόπος, Φύλλο, Φορέας, Επιφανεία (τ.μ.). Rows list various plots and their details.

ΠΟΛΥΩΦΟΡΗ ΜΕΛΕΤΗ ΕΠΕΚΤΑΣΗΣ ΣΧΕΔΙΟΥ ΠΟΛΙΤΕΩΣ

ΑΝΤΩΝ Γ.Γ.Π. Μπρ. Αριθμός υπ.17927/Σ.198/Φ.ΕΚ. 644/9/8  
ΡΟΔΟΥ ΠΕΡΙΟΧΗ ΡΟΔΟΥΣΤΑΣ  
Σε όλα τα κελιά παρέχεται η επιλογή μέτρησης επιφανείας μετρήσιμης κομής, με βάση την επιφάνεια των κελιών, σύμφωνα με τον Κ.Α.Π. 198/80, με εξαίρεση τα κελιά που ανήκουν στην κοινή χρήση των κελιών, σύμφωνα με τον Κ.Α.Π. 198/80 και τα κελιά που ανήκουν στην κοινή χρήση των κελιών, σύμφωνα με τον Κ.Α.Π. 198/80.



ΕΘΝΙΚΟ ΤΥΠΟΓΡΑΦΕΙΟ  
Για τεχνικούς λόγους στο σχεδιάγραμμα, από το ηλεκτρονικό αρχείο, έγινε σμίκρυνση κατά ποσοστό 33%

ΕΘΝΙΚΟ ΤΥΠΟΓΡΑΦΕΙΟ  
Για τεχνικούς λόγους στο σχεδιάγραμμα, από το ηλεκτρονικό αρχείο, έγινε σμίκρυνση κατά ποσοστό 33%

ΥΠΟΥΡΓΕΙΟ ΠΕΡΙΒΑΛΛΟΝΤΟΣ ΚΑΙ ΕΝΕΡΓΕΙΑΣ  
ΔΙΕΥΘΥΝΣΗ ΓΕΩΓΡΑΦΙΚΩΝ ΣΥΣΤΗΜΑΤΩΝ ΚΑΙ ΑΝΑΓΩΓΗΣ ΚΑΙ ΠΑΡΑΚΑΤΑΛΟΓΗΣ ΟΡΓΑΝΙΣΜΩΝ  
ΕΠΙΧΕΙΡΗΣΙΑΚΟ ΠΡΟΓΡΑΜΜΑ  
ΥΠΟΥΡΓΕΙΟ ΠΕΡΙΒΑΛΛΟΝΤΟΣ ΚΑΙ ΕΝΕΡΓΕΙΑΣ  
ΕΠΙΧΕΙΡΗΣΙΑΚΟ ΠΡΟΓΡΑΜΜΑ  
ΥΠΟΥΡΓΕΙΟ ΠΕΡΙΒΑΛΛΟΝΤΟΣ ΚΑΙ ΕΝΕΡΓΕΙΑΣ  
ΕΠΙΧΕΙΡΗΣΙΑΚΟ ΠΡΟΓΡΑΜΜΑ

ΠΙΝΑΚΑΣ ΣΥΝΤΕΤΑΜΕΝΩΝ ΤΟΜΕΑΣ Γ ΠΕΡΙΟΧΗΣ ΡΟΔΟΥΣΤΑΣ ΣΤΟ ΕΤΖΑΒ'

Table with 5 columns: ID, X, Y, Area (sq.m), and other details for the plots.

ΕΛΛΗΝΙΚΗ ΓΕΩΜΕΤΡΙΚΗ ΔΙΑΓΡΑΦΗ ΑΝΩΝΥΜΗ Ο.Ε. (Ε.Γ.Α. 97)  
ΕΛΛΗΝΙΚΟΣ ΟΡΓΑΝΙΣΜΟΣ ΓΕΩΜΕΤΡΙΚΩΝ ΕΡΓΩΝ (Ε.Γ.Α. 97)  
ΚΑΡΔΙΑΣ ΜΕΤΡΗΣΕΩΣ  
ΚΑΡΔΙΑΣ ΜΕΤΡΗΣΕΩΣ  
ΚΑΡΔΙΑΣ ΜΕΤΡΗΣΕΩΣ  
ΚΑΡΔΙΑΣ ΜΕΤΡΗΣΕΩΣ

(2)

**Τροποποίηση του εγκεκριμένου ρυμοτομικού σχεδίου του Δήμου Πειραιώς (ν. Αττικής) στην περιοχή «Καστέλλα», στο Ο.Τ. 147/Τ.27, στη συμβολή των οδών Ρεθύμνης 25 και Αρχιμήδους.**

**Η ΠΡΟΕΔΡΟΣ  
ΤΗΣ ΕΛΛΗΝΙΚΗΣ ΔΗΜΟΚΡΑΤΙΑΣ**

Έχοντας υπόψη:

1. Τις διατάξεις:

α) των άρθρων 152 παρ. 1, 2 και 6 και 154 του Κώδικα Βασικής Πολεοδομικής Νομοθεσίας (Δ' 580/27.07.1999),  
β) των άρθρων 6 παρ. 2 περ. γ και 31 παρ. 1 του ν. 4067/2012 «Νέος Οικοδομικός Κανονισμός» (Α' 79), όπως ισχύουν,

γ) του άρθρου 14 του Κώδικα νομοθεσίας για την προστασία των αρχαιοτήτων και εν γένει της πολιτιστικής κληρονομιάς (ν. 4858/2021, Α' 220).

2. Την 2/07.01.2021 κοινή απόφαση του Πρωθυπουργού και του Υπουργού Περιβάλλοντος και Ενέργειας «Ανάθεση αρμοδιοτήτων στον Υφυπουργό Περιβάλλοντος και Ενέργειας, Νικόλαο Ταγαρά» (Β' 45).

3. Το από 20.06.1939 β.δ. «Περί τοπικής αναθεωρήσεως του σχεδίου Πειραιώς εις Προφήτην Ηλίαν Καστέλλας» (Α' 265), όπως ισχύει.

4. Την ΥΠΠΟΑ/ΓΔΑΠΚ/ΔΙΠΚΑ/ΤΠΚΑΧΜΑΕ/105381/72645/2066/866/0 3.05.2019 κοινή απόφαση της Υπουργού και του Υφυπουργού Πολιτισμού και Αθλητισμού «Έγκριση κήρυξης – οριοθέτησης ως αρχαιολογικού χώρου περιοχής του Δήμου Πειραιά και της περιοχής «Καστράκι» στη Δ.Ε. Δραπετσώνας του Δήμου Κερατσινίου – Δραπετσώνας, Περιφέρειας Αττικής» (Δ' 217, διόρθ. σφαλμ. Δ' 367).

5. Το 372834/04.08.2021 έγγραφο της Εφορείας Αρχαιοτήτων Πειραιώς και Νήσων του Υπουργείου Πολιτισμού και Αθλητισμού.

6. Την 293/2020 γνωμοδότηση του Δημοτικού Συμβουλίου του Δήμου Πειραιά.

7. Την 29η/συν.6η/18.04.2022 γνωμοδότηση του Κεντρικού Συμβουλίου Πολεοδομικών Θεμάτων και Αμφισβητήσεων.

8. Το άρθρο 90 του Κώδικα νομοθεσίας για την Κυβέρνηση και τα κυβερνητικά όργανα (π.δ. 63/2005, Α' 98), το οποίο διατηρήθηκε σε ισχύ με την περ. 22 του άρθρου 119 του ν. 4622/2019 (Α' 133), και το γεγονός ότι από τις διατάξεις του παρόντος δεν προκαλείται δαπάνη σε βάρος του κρατικού προϋπολογισμού και του προϋπολογισμού του οικείου Δήμου.

9. Την 31/2023 γνωμοδότηση του Συμβουλίου της Επικρατείας.

Με πρόταση της Υπουργού Πολιτισμού και Αθλητισμού και του Υφυπουργού Περιβάλλοντος και Ενέργειας, αποφασίζουμε:

**Άρθρο 1**

Εγκρίνεται η τροποποίηση του εγκεκριμένου ρυμοτομικού σχεδίου του Δήμου Πειραιώς (ν. Αττικής), στην περιοχή «Καστέλλα», στο Ο.Τ.147/Τ.27, στη συμβολή των οδών Ρεθύμνης 25 και Αρχιμήδους, το οποίο εμπίπτει στο τμήμα της πόλης που έχει χαρακτηριστεί ως παραδοσιακό (Ιστορικό Κέντρο Πειραιά) με το από 27.07.1982 π.δ. (Δ' 410), καθώς και εντός του αρχαιολογικού χώρου περιοχής Δήμου Πειραιά και περιοχής «Καστράκι» της Δημοτικής Ενότητας Δραπετσώνας, του Δήμου Κερατσινίου-Δραπετσώνας, της Περιφέρειας Αττικής, που κηρύχθηκε - οριοθετήθηκε με την ΥΠΠΟΑ/ΓΔΑΠΚ/ΔΙΠΚΑ/ΤΠΚΑΧΜΑΕ/105381/72645/2066/866/0 3.05.2019 κοινή απόφαση της Υπουργού και του Υφυπουργού Πολιτισμού και Αθλητισμού, με μετατροπή:

α) του υπό στοιχεία Τ1,γ,α,Τ1 τμήματος κοινοχρήστου χώρου (οδού) επιφάνειας 2,60 τ.μ. σε οικοδομήσιμο χώρο και

β) του υπό στοιχεία Θ,β,γ,Τ2,Θ προσκυρωτέου τμήματος οικοδομήσιμου χώρου επιφάνειας 2,67 τ.μ. σε κοινόχρηστο χώρο (οδό),

όπως εμφανίζεται στο σχετικό πρωτότυπο διάγραμμα σε κλίμακα 1:200, το οποίο θεωρήθηκε από τον Προϊστάμενο της Διεύθυνσης Τοπογραφικών Εφαρμογών του Υπουργείου Περιβάλλοντος και Ενέργειας με την 21723/2023 πράξη του, και του οποίου αντίτυπο σε φωτοσμίικρυνση δημοσιεύεται με το παρόν διάταγμα.

**Άρθρο 2**

Η ισχύς του παρόντος διατάγματος αρχίζει από τη δημοσίευσή του στην Εφημερίδα της Κυβερνήσεως.

Στον Υπουργό Περιβάλλοντος και Ενέργειας αναθέτουμε τη δημοσίευση και εκτέλεση του παρόντος διατάγματος.

Αθήνα, 12 Απριλίου 2023

Η Πρόεδρος της Δημοκρατίας

**ΚΑΤΕΡΙΝΑ ΣΑΚΕΛΛΑΡΟΠΟΥΛΟΥ**

Οι Υπουργοί

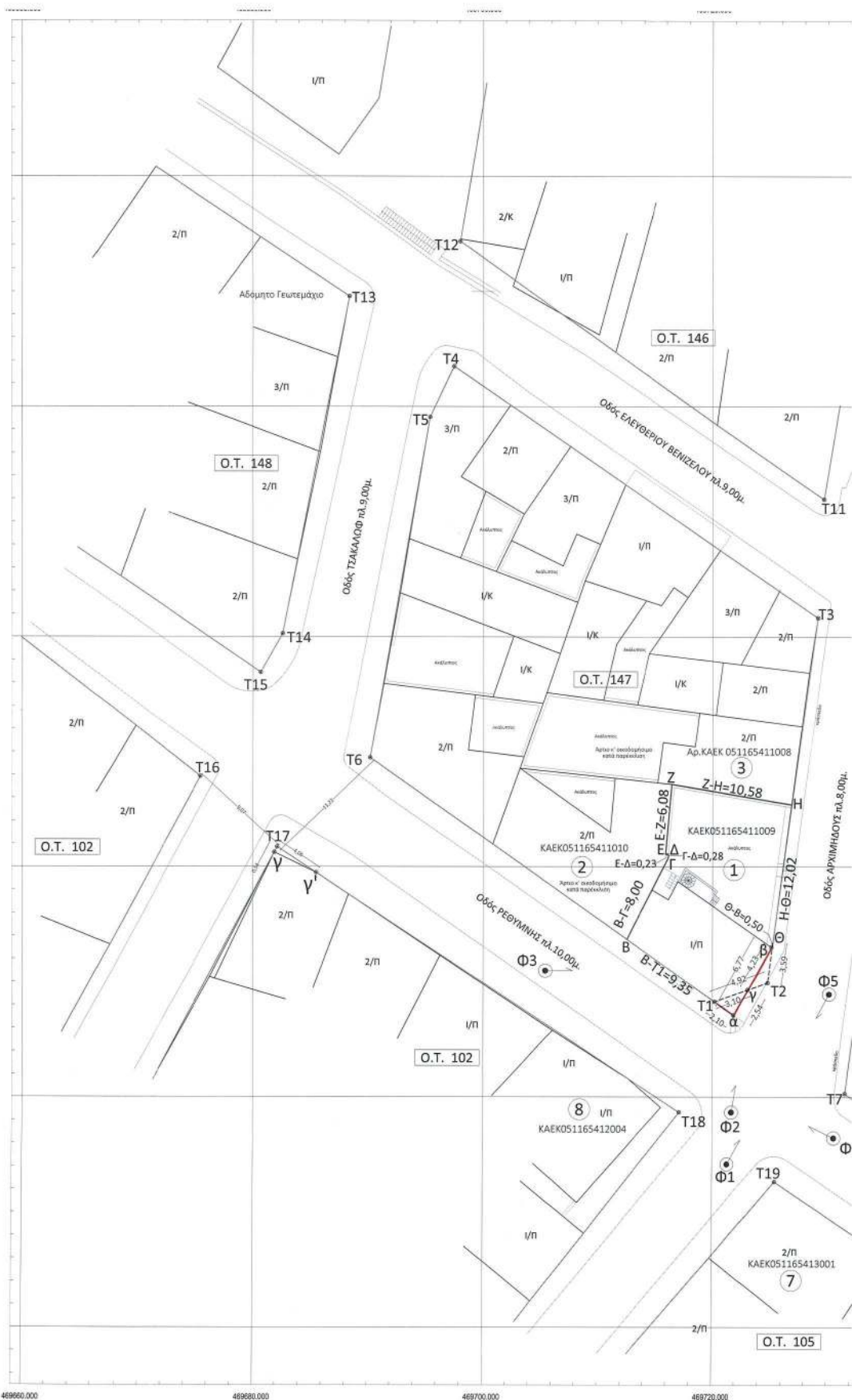
Υφυπουργός

Περιβάλλοντος και Ενέργειας Πολιτισμού και Αθλητισμού

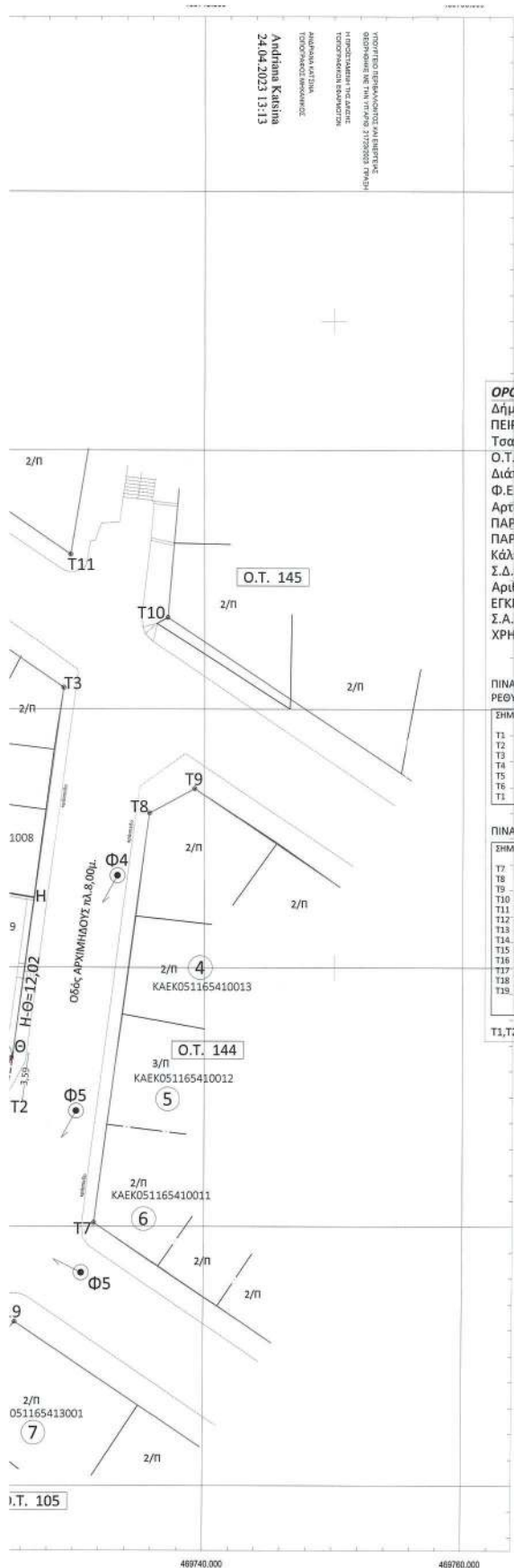
**ΝΙΚΟΛΑΟΣ ΤΑΓΑΡΑΣ**

**ΣΤΥΛΙΑΝΗ ΜΕΝΔΩΝΗ**





**ΕΘΝΙΚΟ ΤΥΠΟΓΡΑΦΕΙΟ**  
Για τεχνικούς λόγους στο σχεδιάγραμμα,  
από το ηλεκτρονικό αρχείο, έγινε 38%  
σμίκρυνση κατά ποσοστό



**ΥΠΟΜΝΗΜΑ ΣΥΜΒΟΛΙΣΜΟΥ**

	Υφασμένο Κτήριο		Άξονες Οδού
	Θέση Λήψης Φωτογραφίας		Μανδράτορας
	Όρια Γεωτεχνικής Ιδιοκτησίας		Ρυμοτομική Γραμμή
	Όρια Ιδιοκτησίας		Καταργούμενη Οικοδομική Γραμμή
			Οικοδομική Γραμμή
			Υψόμετρα - Μετρήθεις τιμές
			Υψόμετρα - Σχετικές τιμές

**ΚΟΡΥΦΕΣ ΓΕΩΤΕΜΑΧΙΟΥ**

ΣΗΜΕΙΟ	X	Y
α	469721.86	4199027.10
β	469725.16	4199033.01
γ	469723.10	4199023.22
δ	469712.55	4199033.69
ε	469716.18	4199040.82
ς	469716.15	4199041.10
ζ	469715.92	4199041.10
η	469716.46	4199047.16
θ	469726.89	4199045.41
ι	469725.30	4199033.49
κ	469720.18	4199028.29
λ	469724.82	4199029.93

**ΟΡΟΙ ΔΟΜΗΣΗΣ**  
 Δήμος ΠΕΙΡΑΙΑ  
 ΠΕΙΡΑΙΑΣ - "ΚΑΣΤΕΛΛΑ" - Οδός Ρεθύμνης, Αρχιμήδους, Ελ. Βενιζέλου, Τσακαλώφ  
 Ο.Τ. 87 - ΤΟΜΕΑΣ 27  
 Διατάγματα Ρυμοτομίας: Β.Δ.30-12-1880 Φ.Ε.Κ.8/Α/1881, Β.Δ. 23-2-1894 Φ.Ε.Κ.18/Γ/1894, Β.Δ. 28-6-1939 Φ.Ε.Κ.265/Α/1939, Φ.Ε.Κ. 196/Δ/1975 Αρτίτητα Ε=200τ.μ. - Π=10,00μ.  
 ΠΑΡΕΚΚΛΙΣΗ: προ 9-06-73 Ε=110,00τ.μ. - Π=6,00μ.  
 ΠΑΡΕΚΚΛΙΣΗ: προ 8-11-71 Ε=100,00τ.μ. - Π=6,00μ.  
 Κάλυψη = ως Ν.Ο.Κ. 2012  
 Σ.Δ.: 1,40  
 Αριθμός Ορόφων : 2 Ύψος : 7,50μ.  
 ΕΓΚΡΙΣΗ ΑΡΧΑΙΟΛΟΓΙΑΣ ΓΙΑ ΑΝΕΓΕΡΣΗ: ΝΑΙ  
 Σ.Α. ΠΑ ΑΝΕΓΕΡΣΗ: ΝΑΙ  
 ΧΡΗΣΗ: Γενική Κατοικία

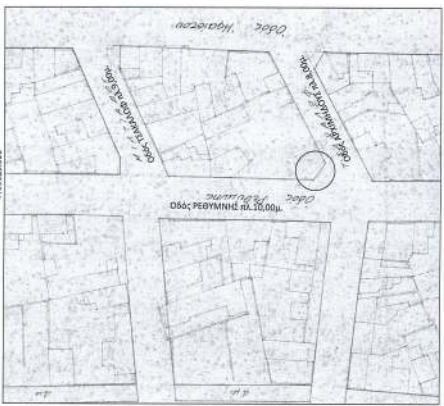
**ΠΙΝΑΚΑΣ ΣΥΝΤΕΤΑΓΜΕΝΩΝ σε Ε.Γ.Σ.Α. 87' Ο.Τ.(147) που περιλαμβάνει από τις οδούς ΡΕΘΥΜΝΗΣ, ΑΡΧΙΜΗΔΟΥΣ, ΕΛΕΥΘ. ΒΕΝΙΖΕΛΟΥ, ΤΣΑΚΑΛΩΦ**

ΣΗΜΕΙΟ	X	Y	ΜΗΚΟΣ
T1	469720.18	4199028.29	4,92
T2	469724.82	4199029.93	32,03
T3	469723.10	4199041.66	38,45
T4	469697.52	4199038.51	4,90
T5	469695.44	4199079.07	30,05
T6	469690.24	4199049.48	36,69
T7	469720.18	4199028.29	

**ΠΙΝΑΚΑΣ ΣΥΝΤΕΤΑΓΜΕΝΩΝ σε Ε.Γ.Σ.Α. 87' κορυφών έναντι Ο.Τ.(147)**

ΣΗΜΕΙΟ	X	Y	ΜΗΚΟΣ
T7	469731.54	4199020.28	31,99
T8	469735.77	4199051.99	5,96
T9	469739.25	4199053.87	
T10	469737.17	4199067.08	
T11	469729.69	4199071.95	38,76
T12	469698.06	4199094.35	29,88
T13	469688.42	4199080.59	3,89
T14	469682.63	4199060.28	
T15	469680.71	4199056.89	
T16	469675.44	4199047.84	41,90
T17	469682.13	4199041.72	
T18	469717.11	4199018.66	
T19	469725.45	4199012.65	

T1,T2,T3.....,T17,T18,T19 = ΚΟΡΥΦΕΣ ΟΙΚΟΔΟΜΙΚΩΝ ΤΕΤΡΑΓΩΝΩΝ



**ΚΤ)**

ΚΤ. ΑΡ.	ΑΡ. ΚΑΕΚ
1	051165411009
2	051165411010
3	051165411008
4	0511654110013
5	0511654110012
6	0511654110011
7	051165413001
8	051165412004

Ο πίνακας συντάχθηκε Ι  
 Το παρόν τοπογραφικό

**ΔΗΛΩΣΗ ΕΞΑΡΤΗΣΗΣ Ε.Γ.**  
 Το παρόν τοπογραφικό δ  
 και οι συνεταγμένες των  
 Ε.Γ.Σ.Α.87',  
 - Η εξάρτηση από το Ε.Γ.3  
 χρονικό διάστημα από 07:  
 07:41μ. έως 15:55μ. ι  
 του δικτύου ΝΕΡΟΣ (ΕΘΝ)  
 - Για τις μετρήσεις τριγων  
 2011500187 με ακρίβειες  
 - Η αποτύπωση έγινε με 1  
 800 με Serial Number 20:

**Ο ΜΗΧΑΝΙΚΟΣ:**  
 ΠΕΡΙΓΡΑΦΗ ΤΡΟΠΟΠΩΗ  
 Γεωτεμάχιο υπο στοιχεία  
 - Τροποποίηση στο ι  
 Β-T1=9,35μ., T1-T2:  
 - Τροποποιείται το ε  
 Β-T1=9,35μ., T1-α  
 Τμήματα που τροποποι  
 - Προσαυρωτό Τμήμ  
 - Ρυμοτομούμενο Τ2  
 Γεωτεμάχιο κατόπιν της 1

**Δήλωση Ν.651/77 κ' Ν.1**  
 Δηλώνω σύμφωνα με το  
 βρίσκεται εντός εγκεκριμ  
 Αρχιμήδους στη θέση "Κ  
 Περιφέρειας Αττικής στο  
 κατόπιν σύνταξης μεμονο  
 καύσιμους πολεοδομίες  
 α) Δεν εμπλίζεται στις διατά  
 β) Εντός του Ο.Τ. και του  
 αγιασμού Φωσικού Αερίου,  
 20μ.  
 γ) Εντός αυτού και κατά ι  
 δ) Εντός των όμορων γεω  
 ε) Εντός του γεωτεμαχίου  
 ς) Στην περιοχή δεν έχει ε

**Ο ΜΗΧΑΝΙΚΟΣ:**  
**Δήλωση**  
 Δηλώνω υπεύθυνα ότι η ι  
 Ιστορικό Κέντρο του Δ'  
 αρχαιολογικού σύμφυτα  
 κάλλους, σε προστατευό  
 διεθνών συνθηκών (RAM

**Ο ΜΗΧΑΝΙΚΟΣ:**  
**ΔΗΛΩΣΗ ΕΦΑΡΜΟΓΗΣ Ρυμ**  
 Η ρυμοτομικές γραμμές ο  
 σχέδιο. Οι οικοδομικές γε  
 οικοδομικών γραμμών τη

**Ο ΜΗΧΑΝΙΚΟΣ:**  
**ΔΗΛΩΣΗ ΥΠΟΠΟΙΗΣΗΣ ΟΙ**  
 Η κάτωθι υπογεγραμμένη  
 T2-T1 | Εμβ. = 181,21τ.μ. ι  
 οδών Ρεθύμνης αρ.25 κ' Α  
 Περασώς, της Περιφέρει  
 δηλώνω υπεύθυνα και ευ  
 υιοκλήτρια με πλήρη κυρ  
 Πειραιά Ελένης Γκόστη τ  
 τροποποίηση του ρυμοτο  
**Η ΔΗΛΩΣΑ:**



ΚΤΗΜΑΤΟΛΟΓΙΚΟΣ ΠΙΝΑΚΑΣ ΦΕΡΟΜΕΝΩΝ ΙΔΙΟΚΤΗΤΩΝ		
ΑΡ. ΚΑΕΚ	ΦΕΡΟΜΕΝΟΙ ΙΔΙΟΚΤΗΤΕΣ	ΔΙΕΥΘΥΝΣΗ
1165411009	ΒΑΙΡΑΚΤΑΡΗ ΕΛΕΝΗ του ΕΥΑΓΓΕΛΟΥ	ΚΝΩΣΣΟΥ 5 - ΜΟΞΧΑΤΟ
1165411010	ΑΝΥΦΑΝΤΑΚΗΣ ΕΜΜΑΝΟΥΗΛ του ΑΝΑΣΤΑΣΙΟΥ ΑΝΥΦΑΝΤΑΚΗ ΣΟΦΙΑ του ΕΜΜΑΝΟΥΗΛ ΠΕΡΡΟΣ ΝΙΚΟΛΑΟΣ του ΜΙΧΑΗΛ	ΚΟΛΟΚΟΤΡΩΝΗ 115 - ΒΟΥΛΑ ΚΟΛΟΚΟΤΡΩΝΗ 117 - ΒΟΥΛΑ ΡΕΘΥΜΝΗΣ 23 - ΠΕΙΡΑΙΑΣ
1165411008	ΜΑΡΙΝΟΣ ΝΙΚΗΤΑΣ του ΤΡΙΑΝΤΑΦΥΛΛΟΥ ΔΑΔΗΜΟΠΟΥΛΟΣ ΑΝΤΩΝΙΟΣ του ΕΥΑΓΓΕΛΟΥ ΔΑΔΗΜΟΠΟΥΛΟΣ ΜΙΧΑΗΛ του ΕΥΑΓΓΕΛΟΥ	ΑΡΧΙΜΗΔΟΥΣ 11 - ΠΕΙΡΑΙΑΣ ΠΑΤΡ. ΙΩΑΚΕΙΜ 43-45 - ΠΕΙΡΑΙΑΣ ΑΡΧΙΜΗΔΟΥΣ 11 - ΠΕΙΡΑΙΑΣ
1165410013	ΠΑΝΑΓΙΩΤΑΚΗ ΘΕΟΔΩΡΑ του ΧΡΗΣΤΟΥ ΠΑΝΑΓΙΩΤΑΚΗΣ ΧΡΗΣΤΟΣ του ΙΩΑΝΝΗ	ΑΡΧΙΜΗΔΟΥΣ 16 - ΠΕΙΡΑΙΑΣ ΑΡΧΙΜΗΔΟΥΣ 16 - ΠΕΙΡΑΙΑΣ
1165410012	ΑΝΔΡΕΑΔΑΚΗ ΕΛΕΝΗ του Ανδρέα ΑΝΔΡΕΑΔΑΚΗ ΕΥΕΛΠΙΣ του Ανδρέα ΓΑΖΗ ΠΑΝΑΓΙΩΤΑ του Δημητρίου ΠΙΠΑΣ ΔΗΜΗΤΡΙΟΣ του ΘΕΟΔΩΡΟΥ ΓΑΖΗ ΧΡΙΣΤΙΝΑ του ΒΑΣΙΛΕΙΟΥ	ΑΙΑΝΤΟΥ 50 - ΓΑΛΑΤΣΙ ΑΙΑΝΤΟΥ 50 - ΓΑΛΑΤΣΙ ΑΣΚΛΗΠΙΟΥ 157 - ΑΘΗΝΑ ΑΡΧΙΜΗΔΟΥΣ 14 - ΠΕΙΡΑΙΑΣ ΑΡΧΙΜΗΔΟΥΣ 14 - ΠΕΙΡΑΙΑΣ
1165410011	ΓΚΟΥΡΑΜΕΤΣΙΟΥ ΣΤΥΛΙΑΝΟΣ του ΒΑΣΙΛΕΙΟΥ ΓΚΟΥΡΑΜΕΤΣΙΟΥ ΜΑΡΚΕΛΛΑ του Εμμανουήλ ΜΑΓΟΥΛΑ ΣΠΥΡΙΔΟΥΛΑ του ΝΙΚΟΛΑΟΥ ΜΑΓΟΥΛΑ ΔΕΣΠΟΙΝΑ του ΣΠΥΡΙΔΩΝΟΣ ΞΕΝΑΚΗΣ ΚΩΝΣΤΑΝΤΙΝΟΣ του ΘΕΟΔΩΡΟΥ ΞΕΝΑΚΗΣ ΕΜΜΑΝΟΥΗΛ του ΘΕΟΔΩΡΟΥ ΞΕΝΑΚΗΣ ΘΕΟΔΩΡΟΣ του ΕΜΜΑΝΟΥΗΛ	ΡΕΘΥΜΝΗΣ 29 - ΠΕΙΡΑΙΑΣ ΡΕΘΥΜΝΗΣ 29 - ΠΕΙΡΑΙΑΣ ΡΕΘΥΜΝΗΣ 27 - ΠΕΙΡΑΙΑΣ ΡΕΘΥΜΝΗΣ 27-29 - ΠΕΙΡΑΙΑΣ ΑΡΧΙΜΗΔΟΥΣ 8 - ΠΕΙΡΑΙΑΣ ΚΑΛΥΒΕΣ ΑΠΟΚΟΡΦΝΟΥ - ΧΑΝΙΑ ΑΡΧΙΜΗΔΟΥΣ 8 - ΠΕΙΡΑΙΑΣ
1165413001	ΠΑΡΑΣΚΕΥΑΚΟΣ ΓΡΗΓΟΡΙΟΣ του ΗΛΙΑ ΠΑΡΑΣΚΕΥΑΚΟΥ ΒΑΣΙΛΕΙΑ του ΒΑΣΙΛΕΙΟΥ	ΑΡΧΙΜΗΔΟΥΣ 128 - ΠΕΙΡΑΙΑΣ ΡΕΘΥΜΝΗΣ 24 - ΠΕΙΡΑΙΑΣ
1165412004	ΔΗΜΟΣ ΠΕΙΡΑΙΑ - Ο.Τ.Α.	ΔΡΑΓΑΤΗ 12 - ΠΕΙΡΑΙΑΣ

ο συντάχθηκε με επιτόπια έρευνα από ιδιοκτήτες και εννοικιαστές των φερόμενων ιδιοκτησιών, τοπογραφικό διάγραμμα είναι το αναρτηθέν.

**ΕΛΤΗΡΗΣ Ε.Γ.Σ.Α.87'**  
τοπογραφικό διάγραμμα συντάχθηκε σύμφωνα με το Ν.4030/2011 άρθρο 9 παρ.3 κ' το Ν.4178/2013 (εταγμένες των κορυφών του έχουν εξαχθεί και αναφέρονται στο σύστημα συντεταγμένων

ση από το Ε.Γ.Σ.Α.'87 πραγματοποιήθηκε με παρατηρήσεις που διεξήχθησαν την 16/02/2019 και στο δόγμα από 07:27π.μ. έως 17:41π.μ. καθώς και την 17/02/2019 και στο χρονικό διάστημα από έως 15:55π.μ. κάνοντας χρήση του σταθμού 007Α με συντεταγμένες Χ=461106,2773 Υ=2008856,0095 ή ΗΕΡΟΣ (Εθνικό Κτηματολόγιο), τριήμερο τριγωνισμού χρησιμοποιήθηκε GNSS δέκτης ASHTech ProMark 800 με Serial Number 17 με ακρίβειες μέτρησης ARP = 104mm ARP to SHMP x = 98mm κ' z = 40mm, τωσή έγινε με τη μέθοδο RTK και χρήση Cmpir και χρησιμοποιήθηκε GNSS δέκτης ASHTech ProMark ial Number 2011500187 με ακρίβειες μέτρησης ARP = 104mm ARP to SHMP x = 98mm κ' z = 40mm.

ΚΟΣ:

**Η ΤΡΟΠΟΠΟΙΗΣΗ**  
ο υπο στοιχεία ( T1-B-Γ-Δ-Ε-Z-H-Θ-T2-T1 ) Εμβ. = 181,21τ.μ. τοποίηση στο τμήμα του ισχύοντος ρυμοτομικού σχεδίου T1-T2-Θ όπου: α=9,35μ., T1-T2 = 4,92μ., T2-Θ = 3,59μ., H-Θ = 12,02μ. τοποίεται το ρυμοτομικό σχέδιο σε T1-α-β-Θ όπου α=9,35μ., T1-α = 2,10μ., α-β = 6,77μ., β-Θ = 0,50μ., H-Θ = 12,02μ.

του τροποποιούνται:  
ακριβέστερο Τμήμα ( T1-α-γ-T1 ) Εμβ. = 2,60τ.μ.  
στομωμένο Τμήμα ( Θ-β-γ-T2 ) Εμβ. = 2,67τ.μ.  
ο κατά την Τροποποίησης ( α-T1-β-Γ-Δ-Ε-Z-H-Θ-β-γ-α ) Εμβ. = 181,14τ.μ.

**651/77 κ' Ν.1337/83 κ' Ν.2308/1995**  
μόρφωνα με το νόμο για το γεωτεχνικό υπο στοιχεία ( T1-B-Γ-Δ-Ε-Z-H-Θ-T2-T1 ) Εμβ. = 181,21τ.μ. που εντός εγκεκριμένου ρυμοτομικού σχεδίου του Δήμου Πειραιώς επί των οδών Ρεθύμνης αρ.25 κ' κ' στη δόση " ΚΑΣΤΕΛΛΑ " στο Δήμο Πειραιώς, της Περιφέρειας Αττικής Πειραιώς, της ρς Αττικής στο Ο.Τ.147 - Τομεας 27 και είναι άρτο κατά παράκληση και θα καταστεί οικοδομήσιμο ρατήεις μεμονωμένης πράξης εφαρμογής λόγω ρυμοτομίας και προσαρμογών σύμφωνα με τις πολεοδομικές διατάξεις και:  
ίπτε στις διατάξεις του Ν.1337/83 και δεν έχει υποχρεώσεις εισφοράς γης και χρήματος, ή Ο.Τ. και του γεωτεχνικού δεν διέρχεται εναέρια γραμμής μεταφοράς υψηλής τάσης της Δ.Ε.Η., αικού Αερίου, οδός προϋφιστάμενη του 1923, και δεν διέρχεται ρέμα σε απόσταση μικρότερη των

που και κατά μήκος του προσώπου του εν θέματι γεωτεχνικού δεν υπάρχουν δέντρα, ήν άμφων γεωτεχνικών δεν υφίσταται διατηρητέα κτίσματα, ή γεωτεχνικού δεν υφίσταται σημείο υδροληψίας, ισπή δεν έχει αναρτηθεί δασικός χάρτης.

ΚΟΣ:

τέμθωνα ότι η περιοχή της τροποποίησης εμπίπτει σε ζώνη 500μ. από την ακτή, βρίσκεται εντός έντρου του Δήμου Πειραιά σύμφωνα με το Φ.Ε.Κ. 410/Δ/1982, εντός του κηρυγμένου χερσαίου ουκού σύμφωνα με τα Φ.Ε.Κ. 217/Δ/2019 κ' Φ.Ε.Κ. 367/Δ/2019, ενώ δεν βρίσκεται σε τοπία φυσικού ή προστατευόμενες περιοχές, σε δάση και δασικές εκτάσεις και σε περιοχές προστατευόμενες βάσει λυθικών (RAMSAR, NATURA κ.α.).


ΚΟΣ:

**ΦΛΑΜΟΓΗΣ Ρυμοτομικών και Οικοδομικών γραμμών**  
ικές γραμμές συμπίπτουν με τις οικοδομικές γραμμές κ' ορίζονται από το εγκεκριμένο ρυμοτομικό οικοδομικές γραμμές έχουν θεωρηθεί με την υπ' αριθμ. 5701/1-7-2019 θεώρηση όρων δόμησης και ήν γραμμών της Δ/σης Υπηρεσίας Δόμησης - ΓΣΠ.

ΚΟΣ:

**ΛΟΠΟΙΗΣΗΣ ΟΡΙΩΝ - ΙΔΙΟΚΤΗΤΩΝ (Ν.4030/2011)**  
πογεγραμμένη Βαϊρακταρή Ελένη ιδιοκτήτρια του γεωτεχνικού υπο στοιχεία ( T1-B-Γ-Δ-Ε-Z-H-Θ- ) = 181,21τ.μ. που βρίσκεται εντός εγκεκριμένου ρυμοτομικού σχεδίου του Δήμου Πειραιώς επί του μνης αρ.25 κ' Αρχιμήδους στη " ΚΑΣΤΕΛΛΑ " στο Δήμο Πειραιώς, της Περιφέρειας Αττικής Πειραιώς, της Περιφέρειας Αττικής στο Ο.Τ.147 - Τομεας 27 του παρόντος τοπογραφικού διαγράμματος εύθων και ενθόρτοι να την αριβεία των δηλούμενων ορίων του γεωτεχνικού μου. Είμαι ή με πλήρη κυριότητα σύμφωνα με το υπ' αριθμ. συμβόλαιο 6880/26-3-2019 της συμβολαιογράφου ήνης Γκόστη του Γρηγορίου και την ύπαρξη και την αιτία του δικαιώματός μου να ζητήσω ήη του ρυμοτομικού σχεδίου.

κ:



ΚΕΝΤΡΙΚΟ ΣΥΜΒΟΥΛΙΟ ΠΟΛΕΟΔΟΜΙΚΩΝ  
ΕΣΤΙΑΣΤΩΝ & ΑΜΟΙΒΗΤΗΣΕΩΝ  
Το παρόν σχεδιάγραμμα προέβη από το  
ΚΕΣΥΠΟΔΑ την 16/02/2019  
και εγκρίθηκε σύμφωνα με την υπ' αριθμ.  
5701/1-7-2019 θεώρηση όρων δόμησης του  
ΠΡΟΕΔΡΟΣ ΓΡΑΜΜΑΤΕΙΑΣ  
ΕΛΤΗΡΗΣ  
Χ. ΚΑΣΑΠΗ  
Το παρόν διάγραμμα συντάχθηκε την 08/02/2019 σύμφωνα με το Ν.4030/2011 άρθρο 9 παρ.3 κ' το Ν.4178/2013 (εταγμένες των κορυφών του έχουν εξαχθεί και αναφέρονται στο σύστημα συντεταγμένων) και χρησιμοποιήθηκε GNSS δέκτης ASHTech ProMark 800 με Serial Number 17 με ακρίβειες μέτρησης ARP = 104mm ARP to SHMP x = 98mm κ' z = 40mm, τωσή έγινε με τη μέθοδο RTK και χρήση Cmpir και χρησιμοποιήθηκε GNSS δέκτης ASHTech ProMark ial Number 2011500187 με ακρίβειες μέτρησης ARP = 104mm ARP to SHMP x = 98mm κ' z = 40mm.  
Συνόδευε την υπ' αρ. 293/20  
Απόφαση Δημοτικού Συμβουλίου  
Ο Πρόεδρος  
Πλαυ

<b>ΔΗΜΟΣ ΠΕΙΡΑΙΑ</b> ΓΕΝ. Δ/ΝΣΗ ΤΕΧΝΙΚΩΝ ΥΠΗΡΕΣΙΩΝ Δ/ΝΣΗ ΥΠΗΡΕΣΙΑΣ ΔΟΜΗΣΗΣ & Γ.Σ.Π. ΤΜΗΜΑ ΓΕΝ. ΣΧΕΔΙΑΣΜΟΥ - Π.Ε.Α.	
ΘΕΜΑ:	ΤΡΟΠΟΠΟΙΗΣΗ ΤΟΥ ΕΓΚΕΚΡΙΜΕΝΟΥ ΡΥΜΟΤΟΜΙΚΟΥ ΣΧΕΔΙΟΥ ΤΟΥ ΔΗΜΟΥ ΠΕΙΡΑΙΑ ΣΤΟ Ο.Τ.147/Τ.27, ΓΙΑ ΤΗΝ ΠΡΟΣΑΡΜΟΓΗ ΤΗΣ ΡΥΜΟΤΟΜΙΚΗΣ ΓΡΑΜΜΗΣ ΣΤΗΝ ΥΦΙΣΤΑΜΕΝΗ ΚΑΤΑΣΤΑΣΗ ΣΤΗΝ ΔΙΑΣΤΑΥΡΩΣΗ ΤΩΝ ΟΔΩΝ ΡΕΘΥΜΝΗΣ αρ.25 κ' ΑΡΧΙΜΗΔΟΥΣ
ΘΕΣΗ:	Οδός ΡΕΘΥΜΝΗΣ αρ.25 κ' ΑΡΧΙΜΗΔΟΥΣ Ο.Τ. 147 - ΤΟΜΕΑΣ 27 - " ΚΑΣΤΕΛΛΑ "
	Δημοτική Ενότητα Πειραιώς - Δήμος ΠΕΙΡΑΙΑΣ Περιφερειακή Ενότητα ΠΕΙΡΑΙΑΣ - ΠΕΡΙΦΕΡΕΙΑ ΑΤΤΙΚΗΣ
ΘΕΜΑ ΣΧΕΔΙΟΥ:	ΑΡΙΘΜΟΣ ΣΧΕΔΙΟΥ:
<b>ΤΟΠΟΓΡΑΦΙΚΟ ΔΙΑΓΡΑΜΜΑ</b>	<b>1</b>
	ΚΛΙΜΑΚΑ: 1:200
ΗΜΕΡΟΜΗΝΙΑ:	ΦΕΒΡΟΥΑΡΙΟΣ 2022
ΥΠΕΥΘΥΝΟΣ ΑΠΟΤΥΠΩΣΗΣ:	Σύμφωνα με το απο Οκτωβρίου 2020 τοπογραφικό διάγραμμα του Τοπογράφου Μηχανικού Γεώργιου Ε. Χριστοδούλου
ΣΥΝΤΑΞΗ:	Ειρήνη Αλατζά Τοπογράφος Μηχανικός Τ.Ε.
Η ΑΝΑΠΑΡΗΓΡΩΤΡΙΑ ΠΡΟΪΣΤΑΜΕΝΗ ΤΜ. ΓΕΝ. ΣΧΕΔΙΑΣΜΟΥ - Π.Ε.Α.	Η ΔΙΕΥΘΥΝΤΡΙΑ ΥΠΗΡΕΣΙΑΣ ΔΟΜΗΣΗΣ ΚΑΙ ΓΣΠ α α
Ο ΔΗΜΑΡΧΟΣ ΠΕΙΡΑΙΑ	
Ειρήνη Αλατζά Τοπογράφος Μηχανικός Τ.Ε.	ΑΙΚ. ΑΝΑΓΕΤΑΣΙΔΟΥ ΑΡΧΙΤΕΚΤΩΝ Μηχανικός
	ΙΩΑΝΝΗΣ Π. ΜΟΡΑΛΗΣ



## ΕΘΝΙΚΟ ΤΥΠΟΓΡΑΦΕΙΟ

Το Εθνικό Τυπογραφείο αποτελεί δημόσια υπηρεσία υπαγόμενη στην Προεδρία της Κυβέρνησης και έχει την ευθύνη τόσο για τη σύνταξη, διαχείριση, εκτύπωση και κυκλοφορία των Φύλλων της Εφημερίδας της Κυβερνήσεως (ΦΕΚ), όσο και για την κάλυψη των εκτυπωτικών - εκδοτικών αναγκών του δημοσίου και του ευρύτερου δημόσιου τομέα (ν. 3469/2006/Α' 131 και π.δ. 29/2018/Α' 58).

### 1. ΦΥΛΛΟ ΤΗΣ ΕΦΗΜΕΡΙΔΑΣ ΤΗΣ ΚΥΒΕΡΝΗΣΕΩΣ (ΦΕΚ)

- Τα **ΦΕΚ σε ηλεκτρονική μορφή** διατίθενται δωρεάν στο **www.et.gr**, την επίσημη ιστοσελίδα του Εθνικού Τυπογραφείου. Όσα ΦΕΚ δεν έχουν ψηφιοποιηθεί και καταχωριστεί στην ανωτέρω ιστοσελίδα, ψηφιοποιούνται και αποστέλλονται επίσης δωρεάν με την υποβολή αίτησης, για την οποία αρκεί η συμπλήρωση των αναγκαίων στοιχείων σε ειδική φόρμα στον ιστότοπο **www.et.gr**.

- Τα **ΦΕΚ σε έντυπη μορφή** διατίθενται σε μεμονωμένα φύλλα είτε απευθείας από το Τμήμα Πωλήσεων και Συνδρομητών, είτε ταχυδρομικά με την αποστολή αιτήματος παραγγελίας μέσω των ΚΕΠ, είτε με ετήσια συνδρομή μέσω του Τμήματος Πωλήσεων και Συνδρομητών. Το κόστος ενός ασπρόμαυρου ΦΕΚ από 1 έως 16 σελίδες είναι 1,00 €, αλλά για κάθε επιπλέον οκτασέλιδο (ή μέρος αυτού) προσαυξάνεται κατά 0,20 €. Το κόστος ενός έγχρωμου ΦΕΚ από 1 έως 16 σελίδες είναι 1,50 €, αλλά για κάθε επιπλέον οκτασέλιδο (ή μέρος αυτού) προσαυξάνεται κατά 0,30 €. Το τεύχος Α.Σ.Ε.Π. διατίθεται δωρεάν.

#### • Τρόποι αποστολής κειμένων προς δημοσίευση:

Α. Τα κείμενα προς δημοσίευση στο ΦΕΚ, από τις υπηρεσίες και τους φορείς του δημοσίου, αποστέλλονται ηλεκτρονικά στη διεύθυνση **webmaster.et@et.gr** με χρήση προηγμένης ψηφιακής υπογραφής και χρονοσήμανσης.

Β. Κατ' εξαίρεση, όσοι πολίτες δεν διαθέτουν προηγμένη ψηφιακή υπογραφή μπορούν είτε να αποστέλλουν ταχυδρομικά, είτε να καταθέτουν με εκπρόσωπό τους κείμενα προς δημοσίευση εκτυπωμένα σε χαρτί στο Τμήμα Παραλαβής και Καταχώρισης Δημοσιευμάτων.

- Πληροφορίες, σχετικά με την αποστολή/κατάθεση εγγράφων προς δημοσίευση, την ημερήσια κυκλοφορία των Φ.Ε.Κ., με την πώληση των τευχών και με τους ισχύοντες τιμοκαταλόγους για όλες τις υπηρεσίες μας, περιλαμβάνονται στον ιστότοπο (**www.et.gr**). Επίσης μέσω του ιστότοπου δίδονται πληροφορίες σχετικά με την πορεία δημοσίευσης των εγγράφων, με βάση τον Κωδικό Αριθμό Δημοσιεύματος (ΚΑΔ). Πρόκειται για τον αριθμό που εκδίδει το Εθνικό Τυπογραφείο για όλα τα κείμενα που πληρούν τις προϋποθέσεις δημοσίευσης.

### 2. ΕΚΤΥΠΩΤΙΚΕΣ - ΕΚΔΟΤΙΚΕΣ ΑΝΑΓΚΕΣ ΤΟΥ ΔΗΜΟΣΙΟΥ

Το Εθνικό Τυπογραφείο ανταποκρινόμενο σε αιτήματα υπηρεσιών και φορέων του δημοσίου αναλαμβάνει να σχεδιάσει και να εκτυπώσει έντυπα, φυλλάδια, βιβλία, αφίσες, μπλοκ, μηχανογραφικά έντυπα, φακέλους για κάθε χρήση, κ.ά.

Επίσης σχεδιάζει ψηφιακές εκδόσεις, λογότυπα και παράγει οπτικοακουστικό υλικό.

**Ταχυδρομική Διεύθυνση:** Καποδιστρίου 34, τ.κ. 10432, Αθήνα

**ΤΗΛΕΦΩΝΙΚΟ ΚΕΝΤΡΟ:** 210 5279000 - fax: 210 5279054

#### ΕΞΥΠΗΡΕΤΗΣΗ ΚΟΙΝΟΥ

**Πωλήσεις - Συνδρομές:** (Ισόγειο, τηλ. 210 5279178 - 180)

**Πληροφορίες:** (Ισόγειο, Γρ. 3 και τηλεφ. κέντρο 210 5279000)

**Παραλαβή Δημ. Ύλης:** (Ισόγειο, τηλ. 210 5279167, 210 5279139)

**Ωράριο για το κοινό:** Δευτέρα ως Παρασκευή: 8:00 - 13:30

Ιστότοπος: **www.et.gr**

Πληροφορίες σχετικά με την λειτουργία του ιστότοπου: **helpdesk.et@et.gr**

Αποστολή ψηφιακά υπογεγραμμένων εγγράφων προς δημοσίευση στο ΦΕΚ: **webmaster.et@et.gr**

Πληροφορίες για γενικό πρωτόκολλο και αλληλογραφία: **grammateia@et.gr**

**Πείτε μας τη γνώμη σας,**

για να βελτιώσουμε τις υπηρεσίες μας, συμπληρώνοντας την ειδική φόρμα στον ιστότοπό μας.

