



# ΕΦΗΜΕΡΙΔΑ ΤΗΣ ΚΥΒΕΡΝΗΣΕΩΣ ΤΗΣ ΕΛΛΗΝΙΚΗΣ ΔΗΜΟΚΡΑΤΙΑΣ

3 Μαΐου 2023

ΤΕΥΧΟΣ ΤΕΤΑΡΤΟ

Αρ. Φύλλου 346

## ΠΕΡΙΕΧΟΜΕΝΑ

### ΑΠΟΦΑΣΕΙΣ

- 1 Μερική ανάκληση της υπό στοιχεία Ζα/2663/22.08.1995 (Δ' 678) απόφασης κήρυξης έκτασης ως αναδασωτέας, του Περιφερειακού Διευθυντή Αχαΐας, για έκταση εμβαδού 5.485,80 τ.μ. που βρίσκεται στη θέση «Ρίζες», περιφ. Άνω Ροδινής, Τ.Κ. Ζήριας, Δ.Ε. Ερινεού, Δ. Αιγιαλείας, Π.Ε. Αχαΐας.
- 2 Μερική ανάκληση της υπό στοιχεία Ζα/2663/22.08.1995 (Δ' 678) απόφασης κήρυξης έκτασης ως αναδασωτέας, του Περιφερειακού Διευθυντή Αχαΐας, για έκταση εμβαδού 5.329,86 τ.μ. που βρίσκεται στη θέση «Ρίζες», περιφ. Άνω Ροδινής, Τ.Κ. Ζήριας, Δ.Ε. Ερινεού, Δ. Αιγιαλείας, Π.Ε. Αχαΐας.
- 3 Μερική ανάκληση της υπό στοιχεία Ζα/2663/22.08.1995 (Δ' 678) απόφασης κήρυξης έκτασης ως αναδασωτέας, του Περιφερειακού Διευθυντή Αχαΐας, για έκταση εμβαδού 3.420,66 τ.μ. που βρίσκεται στη θέση «Ρίζες», περιφ. Άνω Ροδινής, Τ.Κ. Ζήριας, Δ.Ε. Ερινεού, Δ. Αιγιαλείας, Π.Ε. Αχαΐας.

### ΑΠΟΦΑΣΕΙΣ

Αριθμ. 190853

(1)

**Μερική ανάκληση της υπό στοιχεία Ζα/2663/22.08.1995 (Δ' 678) απόφασης κήρυξης έκτασης ως αναδασωτέας, του Περιφερειακού Διευθυντή Αχαΐας, για έκταση εμβαδού 5.485,80 τ.μ. που βρίσκεται στη θέση «Ρίζες», περιφ. Άνω Ροδινής, Τ.Κ. Ζήριας, Δ.Ε. Ερινεού, Δ. Αιγιαλείας, Π.Ε. Αχαΐας.**

Ο ΓΕΝΙΚΟΣ ΓΡΑΜΜΑΤΕΑΣ ΔΑΣΩΝ  
ΤΟΥ ΥΠΟΥΡΓΕΙΟΥ  
ΠΕΡΙΒΑΛΛΟΝΤΟΣ ΚΑΙ ΕΝΕΡΓΕΙΑΣ

Έχοντας υπόψη:

1. Την παρ. 1 του άρθρου 24 και την παρ. 3 του άρθρου 117 του Συντάγματος.
2. Τις διατάξεις του ν. 3200/1955 «Περί διοικητικής αποκέντρωσης».

3. Τις διατάξεις της παρ. 2 του άρθρου 2 του ν. 4824/2021 (Α' 156) με το οποίο κυρώθηκε η από 13.08.2021 Πράξη Νομοθετικού Περιεχομένου «Έκτακτα μέτρα για την αποτελεσματική προστασία και την ταχεία αποκατάσταση του φυσικού περιβάλλοντος, την άμεση στήριξη των πληγέντων από τις πυρκαγιές Ιουλίου/Αυγούστου 2021 και συναφείς διατάξεις» (Α' 143).

4. Τις διατάξεις των άρθρων 47 έως 55 του ν. 4915/2022 (Α' 63).

5. Το π.δ. 6/2022 «Σύσταση και μετονομασία Γενικών Γραμματειών, σύσταση Ειδικής Γραμματείας, μεταφορά υπηρεσιών και αρμοδιοτήτων» (Α' 17).

6. Το π.δ. 29/2022 «Τροποποίηση του π.δ. 132/2017 "Όργανισμός Υπουργείου Περιβάλλοντος και Ενέργειας (Υ.Π.ΕΝ.)" (Α' 160)» (Α' 77).

7. Την υπό στοιχεία ΥΠΕΝ/ΔΔΥ/50878/3749/20.05.2022 (ΑΔΑ: ΨΓΒΩ4653Π8-ΩΧ6) εγκύκλιο του ΥΠΕΝ.

8. Την υπό στοιχεία ΥΠΕΝ/ΔΔΥ/48478/3594/16.05.2022 κοινή υπουργική απόφαση «Καθορισμός των διοικητικών λεπτομερειών μεταφοράς των δασικών υπηρεσιών, του αντίστοιχου προσωπικού και λοιπών θεμάτων της παρ. 5 του άρθρου τρίτου της από 13.8.2021 Πράξης Νομοθετικού Περιεχομένου (Α' 143), η οποία κυρώθηκε με το άρθρο 2 του ν. 4824/2021 (Α' 156)» (Β' 2415).

9. Την υπό στοιχεία ΥΠΕΝ/ΔΝΕΠ/83988/2740/25.8.2022 κοινή υπουργική απόφαση του Υπουργού, Υφυπουργού και Γενικού Γραμματέα Δασών του Υπουργείου Περιβάλλοντος και Ενέργειας «Εξουσιοδότηση υπογραφής "Με εντολή Υπουργού" του Υπουργού Περιβάλλοντος και Ενέργειας, "Με εντολή Υφυπουργού" του Υφυπουργού Περιβάλλοντος και Ενέργειας και "Με εντολή Γενικού Γραμματέα Δασών" του Γενικού Γραμματέα Δασών του Υπουργείου Περιβάλλοντος και Ενέργειας, κατά λόγο αρμοδιότητας, στον Προϊστάμενο της Γενικής Διεύθυνσης Δασών και Δασικού Περιβάλλοντος της Γενικής Γραμματείας Δασών του Υ.Π.ΕΝ., στους Προϊστάμενους των Επιθεωρήσεων Εφαρμογής Δασικής Πολιτικής και στους Προϊστάμενους των Διευθύνσεων, Δασαρχείων και Τμημάτων που υπάγονται σε αυτές» (Β' 4528).

10. Την παρ. 4 του άρθρου 44 του ν. 998/1979, που προστέθηκε με την παρ. 3 του άρθρου 36 του ν. 3698/2008, όπως αντικαταστάθηκε με την παρ. 3 του άρθρου 35 του ν. 4280/2014.

11. α) Την υπ' αρ. 160417/1180/9.7.1980 διαταγή του Υπουργείου Γεωργίας «Οδηγίες για τις αναδασωτέες εκτάσεις», β) την υπ' αρ. 97870/2248/7.5.2009 εγκύκλιο του ΥΠ.Α.Α.Τ./Τμ. Αλλαγής Χρήσης «Οδηγίες για την εφαρμογή άρθρ. 36 ν. 3698/2008» και γ) την υπ' αρ. 158/1978 γνωμοδότηση του Νομικού Συμβουλίου του Κράτους.

12. Την υπό στοιχεία Ζα/2663/22.08.1995 (Δ' 678) απόφαση κήρυξης έκτασης ως αναδασωτέας, του Περιφερειακού Διευθυντή Αχαΐας, κατόπιν πυρκαγιάς, για έκταση εμβαδού 15.500 στρεμμάτων της στις θέσεις «Ροδινή, Χρούτσα κ.λπ.» Τ.Κ. Ζήριας, Ν. Αχαΐας.

13. Την παρ. 9 του άρθρου 17 του ν. 3889/2010 (Α' 185), όπως αυτή προστέθηκε με την παρ. 3 του δεύτερου άρθρου (τροποποιήσεις-προσθήκες) του ν. 4462/2017 (Α' 39).

14. Την υπ' αρ. 153373/441/22.02.2017 εγκύκλιο-διαταγή του ΥΠΕΝ «Περιοχές κηρυγμένων αναδασωτέων εκτάσεων στους αναρτημένους δασικούς χάρτες» (ΑΔΑ: 61ΤΗ4653Π8-Ω7Θ).

15. Το γεγονός ότι η εν λόγω έκταση Δασικό Χάρτη που αναρτήθηκε με την υπ' αρ. 30653/25.02.2022 απόφαση (ΑΔΑ: ΨΝ1ΟΟΡ1Φ-ΗΑ7) με κωδικό ΑΝ\_ΑΑ (Αναδασωτέα\_Άλλης μορφής από δασική).

16. Την υπ' αρ. 166555/03.04.2023 θετική πρόταση του Δασαρχείου Πατρών, αποφασίζουμε:

Ανακαλούμε μερικώς την υπό στοιχεία Ζα/2663/22.08.1995 (Δ' 678) απόφαση κήρυξης έκτασης ως αναδασωτέας, του Περιφερειακού Διευθυντή Αχαΐας, για έκταση εμβαδού 5.485,80 τ.μ. που βρίσκεται στη θέση «Ρίζες», περιφ. Άνω Ροδινής, Τ.Κ. Ζήριας, Δ.Ε. Ερινεού, Δ. Αιγιαλείας, Π.Ε. Αχαΐας, η οποία κατά πλάνη περί τα πραγματικά περιστατικά συμπεριελήφθη στην έκταση των 15.500 στρεμμάτων. Η έκταση αυτή των 5.485,80 τ.μ. αποτελείται από τα σημεία 1-2-3-...16-17-1, όπως αυτά απεικονίζονται στο συνημμένο τοπογραφικό διάγραμμα που συνοδεύει την παρούσα, κλίμακας 1:1000 και έχει όρια:

Βόρεια: Με μη δασική έκταση και κοινόχρηστο δρόμο.

Νότια: Με μη δασική έκταση και δασική έκταση.

Ανατολικά: Με κοινόχρηστο δρόμο και μη δασική έκταση.

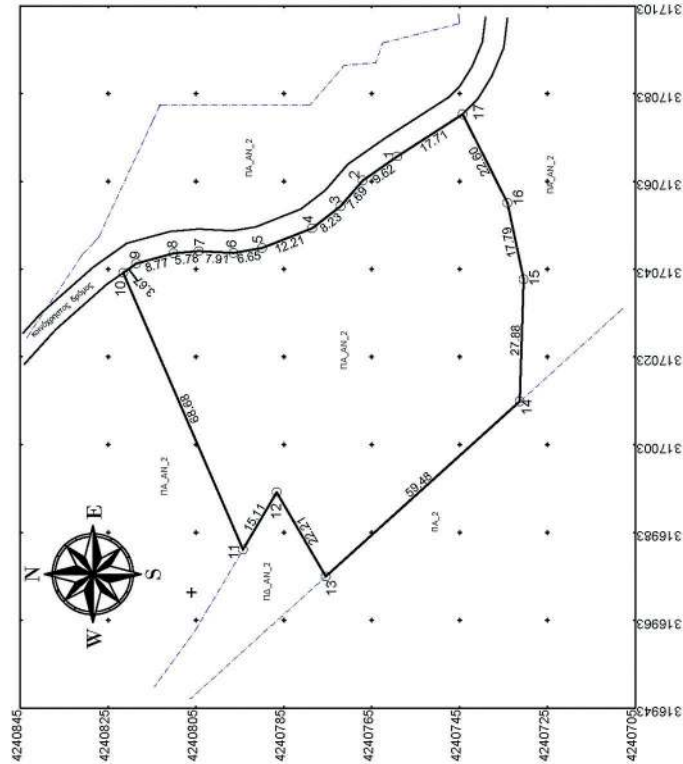
Δυτικά: Με δασική και μη δασική έκταση.

Κατά τα λοιπά ισχύει η υπό στοιχεία Ζα/2663/22.08.1995 (Δ' 678) απόφαση.


Από τις διατάξεις της απόφασης αυτής δεν προκαλείται δαπάνη σε βάρος του κρατικού προϋπολογισμού.

**ΤΟΠΟΓΡΑΦΙΚΟ ΔΙΑΓΡΑΜΜΑ**

Μη Δασικής έκτασης στη θέση "Ριζές" περιφ. Άνω Ροδινής τοπικής Κοινότητας Ζήριας, Δημοτικής ενότητας Εριναίου, Δήμου Αιγιαλείας, με σημεία: Ε(1-2-3-4-5-6-.....-16-17-1) εμβαδού 5.485,80 m<sup>2</sup> η οποία συμπεριλήφθηκε λόγω πλάνης στην υπ' αριθμ. Ζα/2863/22-8-1996 απόφαση Περιφερειακού Δίντη Αχαΐας, σχετική με κήρυξη ως αναδασωτέας λόγω φωτιάς, για την οποία ζητείται η μερική ανάκληση αυτής.



ΑΠΟΣΠΑΣΜΑ ΕΥΥΤΕΡΗΣ ΠΕΡΙΟΧΗΣ  
(ΦΥΛΛΟ ΧΑΡΤΗ Γ.Υ.Σ. 6216/8 & 6226/2) ΚΛΙΜΑΚΑ 1:5000



Αριθμ. κορυφών	X	Y	Αποστάσεις
1	317088,34	4240758,80	1-2: 9,62
2	317062,62	4240766,68	2-3: 7,89
3	317057,00	4240771,71	3-4: 8,23
4	317051,95	4240782,21	4-5: 12,21
5	317047,47	4240788,58	5-6: 6,65
6	317046,32	4240796,11	6-7: 7,91
7	317046,76	4240804,01	7-8: 5,78
8	317046,24	4240808,77	8-9: 8,77
9	317043,92	4240818,23	9-10: 3,67
10	317041,60	4240821,22	10-11: 69,88
11	316978,76	4240793,95	11-12: 15,11
12	316991,79	4240786,28	12-13: 22,21
13	316972,61	4240750,09	13-14: 59,48
14	317032,48	4240730,94	14-15: 27,88
15	317040,35	4240730,05	15-16: 17,79
16	317057,75	4240733,74	16-17: 22,80
17	317077,93	4240743,92	17-1: 17,71
1	317088,34	4240758,80	17-1: 17,71

**ΕΘΝΙΚΟ ΤΥΠΟΓΡΑΦΕΙΟ**  
Για τεχνικούς λόγους στο σχεδιάγραμμα, από το ηλεκτρονικό αρχείο, έγινε σμίκρυνση κατά ποσοστό **58%**

**ΥΠΟΜΝΗΜΑ**  
ΕΙΣΒΑΔΩΝ ΕΚΤΑΣΗΣ: Ε(1-2-3-4-5-6-.....-16-17-1) = 5.485,80 m<sup>2</sup>  
ΠΡΑΓΜΑΤΗΣΕΙΣ: Ε(1-2-3-4-5-6-.....-16-17-1)  
1. Το διαγράμμα είναι επιταγμένο στο κοσμικό σύστημα συντεταγμένων Ε.Γ.Σ.Α. '87  
2. Οι διαστάσεις των το εμβαδών υπολογίσθηκαν αναλυτικά από τις συντεταγμένες των κορυφών  
Κλίμακα 1:1000    Κλίση έως 20%    Έκτυπωση σε Α3

ΘΕΩΡΗΘΗΚΕ  
Ο ΕΠΙΘΕΩΡΗΤΗΣ ΕΦΑΡΜΟΤΗΣ ΔΑΣΙΚΗΣ ΠΟΛΙΤΙΚΗΣ  
ΠΕΛΟΠΟΝΝΗΣΟΥ ΔΥΤ. ΕΛΛΑΔΑΣ & ΙΟΝΙΟΥ

ΝΙΚΙΤΑΣ ΜΑΖΙΣ  
18.04.2023 10:49

ΝΙΚΗΤΑΣ ΜΑΖΗΣ  
ΔΑΣΟΛΟΓΟΣ - ΠΕΡΙΒΑΝΤΟΛΟΓΟΣ MSc

Ο Δασάρχης Πατρών  
STAVROS VARVATSOULIS  
03.04.2023 11:10

Σταύρος Βαρβατσούλης  
Δασολόγος

Οι συντάκτες  
Μαριάννα Βουλγάρη  
Δασοπόνος  
21.03.2023 09:31

Γεώργιος Κοκόσης  
Δασοφύλακας  
21.03.2023 08:24

Η απόφαση αυτή να δημοσιευθεί στην Εφημερίδα της Κυβερνήσεως.

Πάτρα, 18 Απριλίου 2023

Με εντολή Γενικού Γραμματέα Δασών  
Ο Προϊστάμενος Επιθεώρησης Εφαρμογής  
Δασικής Πολιτικής Πελοποννήσου,  
Δυτικής Ελλάδας και Ιονίου  
ΝΙΚΗΤΑΣ ΜΑΖΗΣ

Αριθμ. 190848

(2)

**Μερική ανάκληση της υπό στοιχεία Ζα/2663/22.08.1995 (Δ' 678) απόφασης κήρυξης έκτασης ως αναδασωτέας, του Περιφερειακού Διευθυντή Αχαΐας, για έκταση εμβαδού 5.329,86 τ.μ. που βρίσκεται στη θέση «Ρίζες», περιφ. Άνω Ροδινής, Τ.Κ. Ζήριας, Δ.Ε. Ερινεού, Δ. Αιγιαλείας, Π.Ε. Αχαΐας.**

Ο ΓΕΝΙΚΟΣ ΓΡΑΜΜΑΤΕΑΣ ΔΑΣΩΝ  
ΤΟΥ ΥΠΟΥΡΓΕΙΟΥ  
ΠΕΡΙΒΑΛΛΟΝΤΟΣ ΚΑΙ ΕΝΕΡΓΕΙΑΣ

Έχοντας υπόψη:

1. Την παρ. 1 του άρθρου 24 και την παρ. 3 του άρθρου 117 του Συντάγματος.
2. Τις διατάξεις του ν. 3200/1955 «Περί διοικητικής αποκέντρωσης».
3. Τις διατάξεις της παρ. 2 του άρθρου 2 του ν. 4824/2021 (Α' 156) με το οποίο κυρώθηκε η από 13.08.2021 Πράξη Νομοθετικού Περιεχομένου «Έκτακτα μέτρα για την αποτελεσματική προστασία και την ταχεία αποκατάσταση του φυσικού περιβάλλοντος, την άμεση στήριξη των πληγέντων από τις πυρκαγιές Ιουλίου/Αυγούστου 2021 και συναφείς διατάξεις» (Α' 143).
4. Τις διατάξεις των άρθρων 47 έως 55 του ν. 4915/2022 (Α' 63).
5. Το π.δ. 6/2022 «Σύσταση και μετονομασία Γενικών Γραμματειών, σύσταση Ειδικής Γραμματείας, μεταφορά υπηρεσιών και αρμοδιοτήτων» (Α' 17).
6. Το π.δ. 29/2022 «Τροποποίηση του π.δ. 132/2017 "Όργανισμός Υπουργείου Περιβάλλοντος και Ενέργειας (Υ.Π.ΕΝ.)" (Α' 160)» (Α' 77).
7. Την υπό στοιχεία ΥΠΕΝ/ΔΔΥ/50878/3749/20.05.2022 (ΑΔΑ: ΨΓΒΩ4653Π8-ΩΧ6) εγκύκλιο του ΥΠΕΝ.
8. Την υπό στοιχεία ΥΠΕΝ/ΔΔΥ/48478/3594/16.05.2022 κοινή υπουργική απόφαση «Καθορισμός των διοικητικών λεπτομερειών μεταφοράς των δασικών υπηρεσιών, του αντίστοιχου προσωπικού και λοιπών θεμάτων της παρ. 5 του άρθρου τρίτου της από 13.8.2021 Πράξης Νομοθετικού Περιεχομένου (Α' 143), η οποία κυρώθηκε με το άρθρο 2 του ν. 4824/2021 (Α' 156)» (Β' 2415).
9. Την υπό στοιχεία ΥΠΕΝ/ΔΝΕΠ/83988/2740/25.8.2022 κοινή υπουργική απόφαση του Υπουργού, Υφυπουργού και Γενικού Γραμματέα Δασών του Υπουργείου Περιβάλλοντος και Ενέργειας «Εξουσιοδότηση υπογραφής "Με εντολή Υπουργού" του Υπουργού Περιβάλλοντος και

Ενέργειας, "Με εντολή Υφυπουργού" του Υφυπουργού Περιβάλλοντος και Ενέργειας και "Με εντολή Γενικού Γραμματέα Δασών" του Γενικού Γραμματέα Δασών του Υπουργείου Περιβάλλοντος και Ενέργειας, κατά λόγο αρμοδιότητας, στον Προϊστάμενο της Γενικής Διεύθυνσης Δασών και Δασικού Περιβάλλοντος της Γενικής Γραμματείας Δασών του Υ.Π.ΕΝ., στους Προϊστάμενους των Επιθεωρήσεων Εφαρμογής Δασικής Πολιτικής και στους Προϊστάμενους των Διευθύνσεων, Δασαρχείων και Τμημάτων που υπάγονται σε αυτές» (Β' 4528).

10. Την παρ. 4 του άρθρου 44 του ν. 998/1979, που προστέθηκε με την παρ. 3 του άρθρου 36 του ν. 3698/2008, όπως αντικαταστάθηκε με την παρ. 3 του άρθρου 35 του ν. 4280/2014.

11. α) Την υπ' αρ. 160417/1180/9.7.1980 διαταγή του Υπουργείου Γεωργίας «Οδηγίες για τις αναδασωτέες εκτάσεις», β) την υπ' αρ. 97870/2248/7.5.2009 εγκύκλιο του ΥΠ.Α.Α.Τ./Τμ. Αλλαγής Χρήσης «Οδηγίες για την εφαρμογή άρθρ. 36 ν. 3698/2008» και γ) την υπ' αρ. 158/1978 γνωμοδότηση του Νομικού Συμβουλίου του Κράτους.

12. Την υπό στοιχεία Ζα/2663/22.08.1995 (Δ' 678) απόφαση κήρυξης έκτασης ως αναδασωτέας, του Περιφερειακού Διευθυντή Αχαΐας, κατόπιν πυρκαγιάς, για έκταση εμβαδού 15.500 στρεμμάτων της στις θέσεις «Ροδινή, Χρούτσα κ.λπ.» Τ.Κ. Ζήριας, Ν. Αχαΐας.

13. Την παρ. 9 του άρθρου 17 του ν. 3889/2010 (Α' 185), όπως αυτή προστέθηκε με την παρ. 3 του δεύτερου άρθρου (τροποποιήσεις-προσθήκες) του ν. 4462/2017 (Α' 39).

14. Την υπ' αρ. 153373/441/22.02.2017 εγκύκλιο-διαταγή του ΥΠΕΝ «Περιοχές κηρυγμένων αναδασωτέων εκτάσεων στους αναρτημένους δασικούς χάρτες» (ΑΔΑ: 61ΤΗ4653Π8-Ω7Θ).

15. Το γεγονός ότι η εν λόγω έκταση Δασικό Χάρτη που αναρτήθηκε με την υπ' αρ. 30653/25.02.2022 απόφαση (ΑΔΑ: ΨΝ10ΟΡ1Φ-ΗΑ7) με κωδικό ΑΝ\_ΑΑ (Αναδασωτέα\_Άλλης μορφής από δασική).

16. Την υπ' αρ. 146532/22.03.2023 θετική πρόταση του Δασαρχείου Πατρών, αποφασίζουμε:

Ανακαλούμε μερικώς την υπό στοιχεία Ζα/2663/22.08.1995 (Δ' 678) απόφαση κήρυξης έκτασης ως αναδασωτέας, του Περιφερειακού Διευθυντή Αχαΐας, για έκταση εμβαδού 5.329,86 τ.μ. που βρίσκεται στη θέση «Ρίζες», περιφ. Άνω Ροδινής, Τ.Κ. Ζήριας, Δ.Ε. Ερινεού, Δ. Αιγιαλείας, Π.Ε. Αχαΐας, η οποία κατά πλάνη περί τα πραγματικά περιστατικά συμπεριελήφθη στην έκταση των 15.500 στρεμμάτων. Η έκταση αυτή των 5.329,86 τ.μ. αποτελείται από τα σημεία 1-2-3-...19-20-1, όπως αυτά απεικονίζονται στο συνημμένο τοπογραφικό διάγραμμα που συνοδεύει την παρούσα, κλίμακας 1:1000 και έχει όρια:

Βόρεια: Με κοινόχρηστο δρόμο.

Νότια: Με δασική έκταση και μη δασική έκταση.

Ανατολικά: Με μη δασική έκταση και κοινόχρηστο δρόμο.

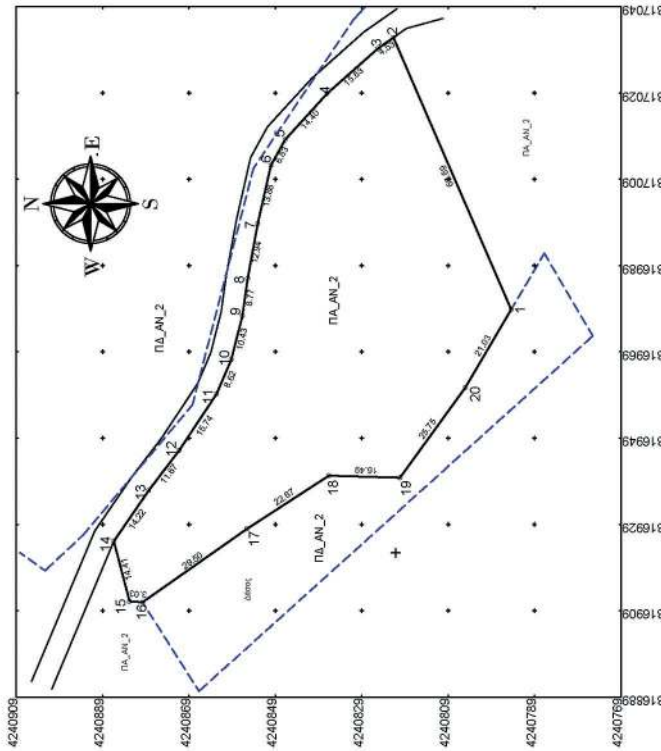
Δυτικά: Με δασική έκταση και μη δασική έκταση.

Κατά τα λοιπά ισχύει η υπό στοιχεία Ζα/2663/22.08.1995 (Δ' 678) απόφαση.

Από τις διατάξεις της απόφασης αυτής δεν προκαλείται δαπάνη σε βάρος του κρατικού προϋπολογισμού.

**ΤΟΠΟΓΡΑΦΙΚΟ ΔΙΑΓΡΑΜΜΑ**

Μη Δασικής έκτασης στη θέση "Ρίζες" περιφ. Άνω Ροδινής τοπικής Κοινότητας Ζήριας, Δημοτικής ενότητας Ερινεύς, Δήμου Αιγιαλείας, με σημεία: Ε(1-2-3-4-5-6-.....-18-19-20-1)= 5.329,86 m<sup>2</sup> η οποία συμπεριλήφθηκε λόγω πλάνης στην υπ' αριθμ' Ζα/2663/22-8-1995 απόφαση Περιφερειακού Δ/ντη Αχάτας, σχετική με κήρυξη ως αναδασωτέας λόγω φωτιάς, για την οποία ζητείται η μερική ανάκληση αυτής.




ΣΗΜΕΙΟ	X	Y	ΜΗΚΟΣ
1	316978,78	4240793,94	68,68
2	317041,80	4240821,21	4,53
3	317039,19	4240824,92	15,62
4	317028,82	4240836,60	14,40
5	317018,16	4240846,26	6,83
6	317012,19	4240849,55	13,86
7	316988,05	4240857,65	12,94
8	316985,92	4240854,91	8,77
9	316977,23	4240855,15	10,43
10	316967,13	4240859,77	8,62
11	316959,21	4240862,18	15,74
12	316946,08	4240870,84	11,67
13	316936,78	4240877,91	14,21
14	316925,05	4240885,95	14,41
15	316911,11	4240892,32	3,03
16	316910,89	4240879,31	29,50
17	316927,88	4240855,15	22,67
18	316940,25	4240856,15	16,49
19	316939,79	4240819,71	25,74
20	316960,84	4240804,60	21,03
1	316978,78	4240793,94	

E=1/2 Σ(X<sub>i</sub> + X<sub>i+1</sub>) \* (Y<sub>i</sub> - Y<sub>i+1</sub>)  
E = 5329,86 μ<sup>2</sup>

**ΕΘΝΙΚΟ ΤΥΠΟΓΡΑΦΕΙΟ**  
Για τεχνικούς λόγους στο σχεδιάγραμμα, από το ηλεκτρονικό αρχείο, έγινε **57%** σμίκρυνση κατά ποσοστό

**ΥΠΟΜΗΝΗΜΑ**  
ΕΜΒΛΟΝ ΕΚΤΑΣΗΣ: Ε(1-2-3-4-5-6-.....-18-19-20-1)= 5.329,86 m<sup>2</sup>  
ΠΑΡΑΤΗΡΗΣΕΙΣ:  
1. Το διάγραμμα είναι ενταγμένο στο κρατικό σύστημα συντεταγμένων Ε.Γ.Σ.Α. '87  
2. Οι διαστάσεις και το εμβαδόν υπολογίσθηκαν αναλυτικά από τις συντεταγμένες των κορυφών  
Κλίμακα 1:1000 Κλίση έως 25% Έκδοση σε Α3

ΑΠΟΣΠΑΣΜΑ ΕΥΡΥΤΕΡΗΣ ΠΕΡΙΟΧΗΣ  
(ΦΥΛΛΟ ΧΑΡΤΗ Γ.Υ.Σ. 6216/8 & 6226/2) ΚΛΙΜΑΚΑ 1:5000



ΘΕΩΡΗΘΗΚΕ  
Ο ΕΠΙΘΕΩΡΗΤΗΣ ΕΦΑΡΜΟΓΗΣ ΔΑΣΙΚΗΣ ΠΟΛΙΤΙΚΗΣ  
ΠΕΛΟΠΟΝΝΗΣΟΥ ΔΥΤ. ΕΛΛΑΔΑΣ & ΙΟΝΙΟΥ

ΝΙΚΙΤΑΣ ΜΑΖΙΣ  
18.04.2023 13:43

ΝΙΚΗΤΑΣ ΜΑΖΗΣ  
ΔΑΣΟΛΟΓΟΣ - ΠΕΡΙΒΑΝΤΟΛΟΓΟΣ MSc

Ο Δασάρχης Πατρών  
STAVROS VARVATSOUΛIS  
22.03.2023 10:04

Σταύρος Βαρβατσιούλης  
Δασολόγος

Οι συντάκτες  
Μαριάννα Βουλγαρή 17.03.2023 09:50  
Δασοπόνος

Γεώργιος Κοκόης  
Δασοφύλακας 15.03.2023 14:28

Η απόφαση αυτή να δημοσιευθεί στην Εφημερίδα της Κυβερνήσεως.

Πάτρα, 18 Απριλίου 2023

Με εντολή Γενικού Γραμματέα Δασών  
Ο Προϊστάμενος Επιθεώρησης Εφαρμογής  
Δασικής Πολιτικής Πελοποννήσου,  
Δυτικής Ελλάδας και Ιονίου  
ΝΙΚΗΤΑΣ ΜΑΖΗΣ

Αριθμ. 190839

(3)

**Μερική ανάκληση της υπό στοιχεία Ζα/2663/22.08.1995 απόφασης (Δ' 678) κήρυξης έκτασης ως αναδασωτέας, του Περιφερειακού Διευθυντή Αχαΐας, για έκταση εμβαδού 3.420,66 τ.μ. που βρίσκεται στη θέση «Ρίζες», περιφ. Άνω Ροδινής, Τ.Κ. Ζήριας, Δ.Ε. Ερινεού, Δ. Αιγιαλείας, Π.Ε. Αχαΐας.**

Ο ΓΕΝΙΚΟΣ ΓΡΑΜΜΑΤΕΑΣ ΔΑΣΩΝ  
ΤΟΥ ΥΠΟΥΡΓΕΙΟΥ  
ΠΕΡΙΒΑΛΛΟΝΤΟΣ ΚΑΙ ΕΝΕΡΓΕΙΑΣ

Έχοντας υπόψη:

1. Την παρ. 1 του άρθρου 24 και την παρ. 3 του άρθρου 117 του Συντάγματος.
2. Τις διατάξεις του ν. 3200/1955 «Περί διοικητικής αποκέντρωσης».
3. Τις διατάξεις της παρ. 2 του άρθρου 2 του ν. 4824/2021 (Α' 156) με το οποίο κυρώθηκε η από 13.08.2021 Πράξη Νομοθετικού Περιεχομένου «Έκτακτα μέτρα για την αποτελεσματική προστασία και την ταχεία αποκατάσταση του φυσικού περιβάλλοντος, την άμεση στήριξη των πληγέντων από τις πυρκαγιές Ιουλίου/Αυγούστου 2021 και συναφείς διατάξεις» (Α' 143).
4. Τις διατάξεις των άρθρων 47 έως 55 του ν. 4915/2022 (Α' 63).
5. Το π.δ. 6/2022 «Σύσταση και μετονομασία Γενικών Γραμματειών, σύσταση Ειδικής Γραμματείας, μεταφορά υπηρεσιών και αρμοδιοτήτων» (Α' 17).
6. Το π.δ. 29/2022 «Τροποποίηση του π.δ. 132/2017 "Οργανισμός Υπουργείου Περιβάλλοντος και Ενέργειας (Υ.Π.ΕΝ.)" (Α' 160)» (Α' 77).
7. Την υπό στοιχεία ΥΠΕΝ/ΔΔΥ/50878/3749/20.05.2022 (ΑΔΑ: ΨΓΒΩ4653Π8-ΩΧ6) εγκύκλιο του ΥΠΕΝ.
8. Την υπό στοιχεία ΥΠΕΝ/ΔΔΥ/48478/3594/16.05.2022 κοινή υπουργική απόφαση «Καθορισμός των διοικητικών λεπτομερειών μεταφοράς των δασικών υπηρεσιών, του αντίστοιχου προσωπικού και λοιπών θεμάτων της παρ. 5 του άρθρου τρίτου της από 13.8.2021 Πράξης Νομοθετικού Περιεχομένου (Α' 143), η οποία κυρώθηκε με το άρθρο 2 του ν. 4824/2021 (Α' 156)» (Β' 2415).
9. Την υπό στοιχεία ΥΠΕΝ/ΔΝΕΠ/83988/2740/25.8.2022 κοινή υπουργική απόφαση του Υπουργού, Υφυπουργού και Γενικού Γραμματέα Δασών του Υπουργείου Περιβάλλοντος και Ενέργειας «Εξουσιοδότηση υπογραφής "Με εντολή Υπουργού" του Υπουργού Περιβάλλοντος και

Ενέργειας, "Με εντολή Υφυπουργού" του Υφυπουργού Περιβάλλοντος και Ενέργειας και "Με εντολή Γενικού Γραμματέα Δασών" του Γενικού Γραμματέα Δασών του Υπουργείου Περιβάλλοντος και Ενέργειας, κατά λόγο αρμοδιότητας, στον Προϊστάμενο της Γενικής Διεύθυνσης Δασών και Δασικού Περιβάλλοντος της Γενικής Γραμματείας Δασών του Υ.Π.ΕΝ., στους Προϊστάμενους των Επιθεωρήσεων Εφαρμογής Δασικής Πολιτικής και στους Προϊστάμενους των Διευθύνσεων, Δασαρχείων και Τμημάτων που υπάγονται σε αυτές» (Β' 4528).

10. Την παρ. 4 του άρθρου 44 του ν. 998/1979, που προστέθηκε με την παρ. 3 του άρθρου 36 του ν. 3698/2008, όπως αντικαταστάθηκε με την παρ. 3 του άρθρου 35 του ν. 4280/2014.

11. α) Την υπ' αρ. 160417/1180/9.7.1980 διαταγή του Υπουργείου Γεωργίας «Οδηγίες για τις αναδασωτέες εκτάσεις», β) την υπ' αρ. 97870/2248/7.5.2009 εγκύκλιο του ΥΠ.Α.Α.Τ./Τμ. Αλλαγής Χρήσης «Οδηγίες για την εφαρμογή άρθρ. 36 ν. 3698/2008» και γ) την υπ' αρ. 158/1978 γνωμοδότηση του Νομικού Συμβουλίου του Κράτους.

12. Την υπό στοιχεία Ζα/2663/22.08.1995 (Δ' 678) απόφαση κήρυξης έκτασης ως αναδασωτέας, του Περιφερειακού Διευθυντή Αχαΐας, κατόπιν πυρκαγιάς, για έκταση εμβαδού 15.500 στρεμμάτων της στις θέσεις «Ροδινή, Χρούτσα κ.λπ.» Τ.Κ. Ζήριας, Ν. Αχαΐας.

13. Την παρ. 9 του άρθρου 17 του ν. 3889/2010 (Α' 185), όπως αυτή προστέθηκε με την παρ. 3 του δεύτερου άρθρου (τροποποιήσεις-προσθήκες) του ν. 4462/2017 (Α' 39).

14. Την υπ' αρ. 153373/441/22.02.2017 εγκύκλιο-διαταγή του ΥΠΕΝ «Περιοχές κηρυγμένων αναδασωτέων εκτάσεων στους αναρτημένους δασικούς χάρτες» (ΑΔΑ: 61ΤΗ4653Π8-Ω7Θ).

15. Το γεγονός ότι η εν λόγω έκταση Δασικό Χάρτη που αναρτήθηκε με την υπ' αρ. 30653/25.02.2022 απόφαση (ΑΔΑ: ΨΝ1ΟΟΡ1Φ-ΗΑ7) με κωδικό ΑΝ\_ΠΑ (Αναδασωτέα\_Πράξη χαρακτηρισμού ως μη δασική).

16. Την υπ' αρ. 144461/22.03.2023 θετική πρόταση του Δασαρχείου Πατρών, αποφασίζουμε:

Ανακαλούμε μερικώς την υπό στοιχεία Ζα/2663/22.08.1995 (Δ' 678) απόφαση κήρυξης έκτασης ως αναδασωτέας, του Περιφερειακού Διευθυντή Αχαΐας, για έκταση εμβαδού 3.420,66 τ.μ. που βρίσκεται στη θέση «Ρίζες», περιφ. Άνω Ροδινής, Τ.Κ. Ζήριας, Δ.Ε. Ερινεού, Δ. Αιγιαλείας, Π.Ε. Αχαΐας, η οποία κατά πλάνη περί τα πραγματικά περιστατικά συμπεριελήφθη στην έκταση των 15.500 στρεμμάτων. Η έκταση αυτή των 3.420,66 τ.μ. αποτελείται από τα σημεία 1-2-3-...35-36-1, όπως αυτά απεικονίζονται στο συνημμένο τοπογραφικό διάγραμμα που συνοδεύει την παρούσα, κλίμακας 1:1000 και έχει όρια:

Βόρεια: Με κοινόχρηστο δρόμο.

Νότια: Με δασική έκταση.

Ανατολικά: Με κοινόχρηστο δρόμο.

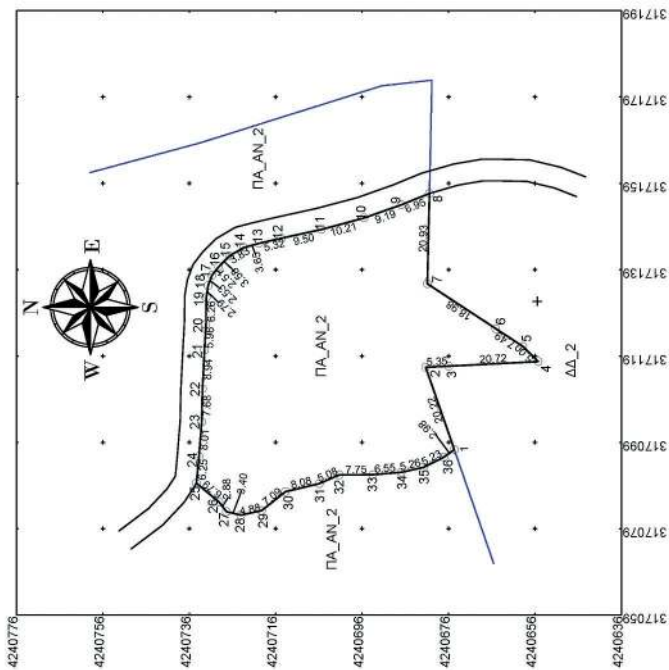
Δυτικά: Με μη δασική έκταση.

Κατά τα λοιπά ισχύει η υπό στοιχεία Ζα/2663/22.08.1995 (Δ' 678) απόφαση.

Από τις διατάξεις της απόφασης αυτής δεν προκαλείται δαπάνη σε βάρος του κρατικού προϋπολογισμού.

**ΤΟΠΟΓΡΑΦΙΚΟ ΔΙΑΓΡΑΜΜΑ**

Μη Δασικής έκτασης στη θέση "Ριζές" περ. Άνω Ροδινής τοπικής Κοινότητας Ζήριος, Δημοτικής ενότητας Ερινεού, Δήμου Αγιαλείας, με σημεία: Ε(1-2-3-4-5-6.....-34-35-36-1) εμβαδού 3.420,66 m<sup>2</sup> η οποία συμπεριλήφθηκε λόγω πλάνης στην υπ' αριθμ' Ζα/2663/22-8-1995 απόφαση Περιφερειακού Δ/ντη Αρχίας, σχετική με κήρυξη ως αναδασωτέας λόγω φωτιάς, για την οποία ζητείται η μερική ανάκληση αυτής.



**ΥΠΟΜΗΝΗΜΑ**  
 ΕΜΒΑΔΟΝ ΕΚΤΑΣΗΣ: Ε(1-2-3-4-5-6.....-34-35-36-1) = 3.420,66 m<sup>2</sup>  
 ΠΑΡΑΤΗΡΗΣΕΙΣ :  
 1. Το διάγραμμα είναι ενταγμένο στο κτηματολόγιο των συνταγματικών Ε.Γ.Σ.Α. 87  
 2. Οι διαστάσεις και το εμβαδόν υπολογίσθηκαν αναλυτικά από τις συνταγματικές των κορυφών  
 Κλίμακα 1:1000    Κλίση έως 10%    Εκτύπωση σε Α3

**Οι συντάκτες**  
 Μαριάννα Βασιλάκη  
 Δασοπόνος  
 21.03.2023 09:44

**Γεώργιος Κοκόνης**  
 Δασοφύλακας  
 GEORGIOS KOKOSIS  
 21.03.2023 09:27

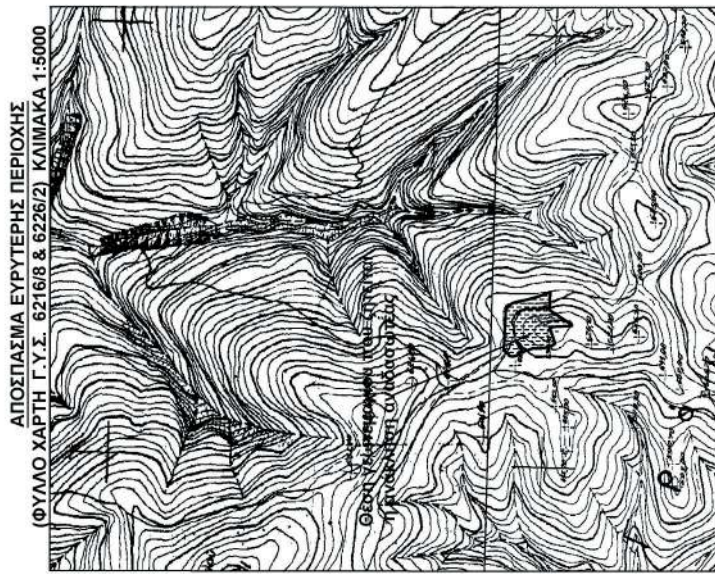
Πίνακας Συντεταγμένων των κορυφών του 1,2,3.....  
 Εμβαδόν τμήτου = 3420,66 τ.μ. - Περιμείτρος = 267,81 μ. - Αποστάσεις

α/α	X	Y	Αποστάσεις
1	317097,68	4240674,93	.....
2	317116,79	4240681,55	1 - 2, 20,22
3	317117,06	4240676,21	2 - 3, 5,35
4	317118,09	4240655,51	3 - 4, 20,72
5	317121,63	4240659,04	4 - 5, 5,00
6	317125,74	4240665,31	5 - 6, 7,49
7	317136,15	4240681,18	6 - 7, 16,98
8	317157,08	4240680,89	7 - 8, 20,93
9	317154,43	4240687,11	8 - 9, 6,95
10	317151,37	4240695,71	9 - 10, 9,19
11	317148,74	4240705,63	10 - 11, 10,21
12	317146,70	4240714,91	11 - 12, 9,50
13	317145,48	4240720,08	12 - 13, 5,32
14	317144,55	4240723,61	13 - 14, 3,65
15	317142,62	4240726,91	14 - 15, 3,83
16	317140,07	4240729,43	15 - 16, 3,58
17	317138,08	4240730,96	16 - 17, 2,51
18	317135,71	4240731,84	17 - 18, 2,53
19	317132,96	4240732,29	18 - 19, 2,79
20	317126,70	4240732,36	19 - 20, 6,26
21	317120,74	4240732,71	20 - 21, 5,96
22	317111,81	4240733,19	21 - 22, 8,94
23	317104,13	4240733,33	22 - 23, 7,68
24	317096,15	4240733,96	23 - 24, 8,01
25	317086,93	4240734,57	24 - 25, 6,25
26	317085,58	4240729,36	25 - 26, 6,79
27	317083,30	4240727,59	26 - 27, 2,88
28	317082,52	4240724,28	27 - 28, 3,40
29	317083,55	4240719,51	28 - 29, 4,88
30	317087,96	4240713,96	29 - 30, 7,09
31	317089,85	4240706,10	30 - 31, 8,08
32	317091,87	4240701,45	31 - 32, 5,08
33	317091,90	4240693,70	32 - 33, 7,75
34	317092,45	4240687,17	33 - 34, 6,55
35	317093,61	4240682,03	34 - 35, 5,26
36	317095,95	4240677,36	35 - 36, 5,23
1	317097,68	4240674,93	36 - 1, 12,98

**ΕΘΝΙΚΟ ΤΥΠΟΓΡΑΦΕΙΟ**  
 Για τεχνικούς λόγους στο σχεδιάγραμμα, από το ηλεκτρονικό αρχείο, έγινε σμίκρυνση κατά ποσοστό **57%**

**Ο Δασάρχης Πατρών**  
 STAVROS VARVATSOULIS  
 22.03.2023 11:18

**Σταύρος Βαρθολομαΐδης**  
 Δασολόγος



**ΘΕΩΡΗΘΗΚΕ**  
 Ο ΕΠΙΘΕΩΡΗΤΗΣ ΕΦΑΡΜΟΓΗΣ ΔΑΣΙΚΗΣ ΠΟΛΙΤΙΚΗΣ  
 ΠΕΛΟΠΟΝΝΗΣΟΥ ΔΥΤ. ΕΛΛΑΔΑΣ & ΙΟΝΙΟΥ

**ΝΙΚΙΤΑΣ ΜΑΖΙΣ**  
 18.04.2023 14:14

**ΝΙΚΗΤΑΣ ΜΑΖΗΣ**  
 ΔΑΣΟΛΟΓΟΣ - ΠΕΡΙΒΑΝΤΟΛΟΓΟΣ ΜΣC

Η απόφαση αυτή να δημοσιευθεί στην Εφημερίδα της Κυβερνήσεως.

Πάτρα, 18 Απριλίου 2023

Με εντολή Γενικού Γραμματέα Δασών  
Ο Προϊστάμενος Επιθεώρησης Εφαρμογής  
Δασικής Πολιτικής Πελοποννήσου,  
Δυτικής Ελλάδας και Ιονίου  
ΝΙΚΗΤΑΣ ΜΑΖΗΣ