



# ΕΦΗΜΕΡΙΔΑ ΤΗΣ ΚΥΒΕΡΝΗΣΕΩΣ ΤΗΣ ΕΛΛΗΝΙΚΗΣ ΔΗΜΟΚΡΑΤΙΑΣ

3 Μαΐου 2023

ΤΕΥΧΟΣ ΤΕΤΑΡΤΟ

Αρ. Φύλλου 348

## ΠΕΡΙΕΧΟΜΕΝΑ

### ΑΠΟΦΑΣΕΙΣ

- 1 Μερική ανάκληση της υπ' αρ. 2600/27-08-1998 απόφασης (Δ' 698) κήρυξης έκτασης ως αναδασωτέας, του Γεν. Γρ. Περ. Δυτικής Ελλάδας, για έκταση εμβαδού 1.509,09 τ.μ. που βρίσκεται στη θέση «Λυκοχορός», ΔΕ Πατρών, Δ. Πατρέων, ΠΕ Αχαΐας.
- 2 Εν μέρει ανάκληση της υπ' αρ. 37/05-02-2001 (Δ' 196) απόφασης κήρυξης ως αναδασωτέας του Γ.Γ.Π.Π., λόγω πυρκαγιάς, για έκταση συνολικού εμβαδού 95.325,46 τ.μ. στη θέση «Κάραλη», Τ.Κ. Αγίου Πέτρου, Δήμου Βόρειας Κυνουρίας, Π.Ε. Αρκαδίας.

### ΑΠΟΦΑΣΕΙΣ

Αριθμ. 195193 (1)

**Μερική ανάκληση της υπ' αρ. 2600/27-08-1998 απόφασης (Δ' 698) κήρυξης έκτασης ως Αναδασωτέα, του Γεν. Γρ. Περ. Δυτικής Ελλάδας, για έκταση εμβαδού 1.509,09 τ.μ. που βρίσκεται στη θέση «Λυκοχορός», ΔΕ Πατρών, Δ. Πατρέων, ΠΕ Αχαΐας.**

Ο ΓΕΝΙΚΟΣ ΓΡΑΜΜΑΤΕΑΣ ΔΑΣΩΝ ΤΟΥ  
ΥΠΟΥΡΓΕΙΟΥ ΠΕΡΙΒΑΛΛΟΝΤΟΣ ΚΑΙ ΕΝΕΡΓΕΙΑΣ

Έχοντας υπόψη:

1. Την παρ. 1 του άρθρου 24 και την παρ. 3 του άρθρου 117 του Συντάγματος.
2. Τις διατάξεις του ν. 3200/1955 «Περί διοικητικής αποκέντρωσης» (Α' 97).
3. Τις διατάξεις της παρ. 2 του άρθρου 2 του ν. 4824/2021 (Α' 156), με το οποίο κυρώθηκε η από 13-08-2021 Πράξη Νομοθετικού Περιεχομένου «Έκτακτα μέτρα για την αποτελεσματική προστασία και την ταχεία αποκατάσταση του φυσικού περιβάλλοντος, την άμεση στήριξη των πληγέντων από τις πυρκαγιές Ιουλίου/Αυγούστου 2021 και συναφείς διατάξεις» (Α' 143).
4. Τις διατάξεις των άρθρων 47 έως 55 του ν. 4915/2022 (Α' 63).

5. Το π.δ. 6/2022 «Σύσταση και μετονομασία Γενικών Γραμματειών, σύσταση Ειδικής Γραμματείας, μεταφορά υπηρεσιών και αρμοδιοτήτων» (Β' 17).

6. Το π.δ. 29/2022 «Τροποποίηση του π.δ. 132/2017 (Α' 160) "Όργανισμός Υπουργείου Περιβάλλοντος και Ενέργειας"» (Α' 77).

7. Την υπό στοιχεία ΥΠΕΝ/ΔΔΥ/50878/3749/20-05-2022 (ΥΓΒΩ4653Π8-ΩΧ6) εγκύκλιο του ΥΠΕΝ.

8. Την υπό στοιχεία ΥΠΕΝ/ΔΔΥ/48478/3594/16-05-2022 κοινή υπουργική απόφαση «Καθορισμός των διοικητικών λεπτομερειών μεταφοράς των δασικών υπηρεσιών, του αντίστοιχου προσωπικού και λοιπών θεμάτων της παρ. 5 άρθρου τρίτου της από 13-08-2021 Πράξης Νομοθετικού Περιεχομένου (Α' 143), η οποία κυρώθηκε με το άρθρο 2 του ν. 4824/2021 (Α' 156)» (Β' 2415).

9. Την υπό στοιχεία ΥΠΕΝ/ΔΝΕΠ/83988/2740/25-08-2022 (Β' 4528) κοινή υπουργική απόφαση του Υπουργού, Υφυπουργού και Γενικού Γραμματέα Δασών του Υπουργείου Περιβάλλοντος και Ενέργειας περί «Εξουσιοδότηση υπογραφής «Με εντολή Υπουργού» του Υπουργού Περιβάλλοντος και Ενέργειας, «Με εντολή Υφυπουργού» του Υφυπουργού Περιβάλλοντος και Ενέργειας και «Με εντολή Γενικού Γραμματέα Δασών» του Γενικού Γραμματέα Δασών του Υπουργείου Περιβάλλοντος και Ενέργειας, κατά λόγο αρμοδιότητας, στον Προϊστάμενο της Γενικής Διεύθυνσης Δασών και Δασικού Περιβάλλοντος της Γενικής Γραμματείας Δασών του Υ.Π.Ε.Ν., στους Προϊστάμενους των Επιθεωρήσεων Εφαρμογής Δασικής Πολιτικής και στους Προϊστάμενους των Διευθύνσεων, Δασαρχείων και Τμημάτων που υπάγονται σε αυτές».

10. Την παρ. 4 του άρθρου 44 του ν. 998/1979, που προστέθηκε με την παρ. 3 του άρθρου 36 του ν. 3698/2008, όπως αντικαταστάθηκε με την παρ. 3 του άρθρου 35 του ν. 4280/2014.

11. Τις διαταγές του Υπουργείου Γεωργίας υπ' αρ. α) 160417/1180/9-7-1980 «Οδηγίες για τις αναδασωτέες εκτάσεις» β) 97870/2248/7-5-2009 εγκύκλιο ΥΠ.Α.Α.Τ./Τμ. Αλλαγής Χρήσης «Οδηγίες για την εφαρμογή άρθρ. 36 ν. 3698/08» και την υπ' αρ. 158/1978 γνωμοδότηση του Νομικού Συμβουλίου του Κράτους.

12. Την υπ' αρ. 2600/27-08-1998 απόφαση (Δ' 698), όπως αυτή διορθώθηκε με το Δ' 390/2012, κήρυξης έκτασης ως αναδασωτέας, του Γεν. Γρ. Περ. Δυτικής Ελλάδας, κατόπιν πυρκαγιάς, για έκταση εμβαδού 1.240

στρεμμάτων της στις θέσεις «Ξερόλακα, Λυκοχορός κ.λπ.» ΤΚ Ελεκίστρας, Ν. Αχαΐας.

13. Την παρ. 9 του άρθρου 17 του ν. 3889/2010 (Α' 185), όπως αυτή προστέθηκε με την παρ. 3 του δεύτερου άρθρου (τροποποιήσεις - προσθήκες) του ν. 4462/2017 (Α' 39).

14. Την υπ' αρ. 153373/441/22-02-2017 (ΑΔΑ: 61ΤΗ4653Π8-Ω7Θ) εγκύκλιο - διαταγή του ΥΠΕΝ «περιοχές κηρυγμένων αναδασωτέων εκτάσεων στους αναρτημένους δασικούς χάρτες».

15. Την υπ' αρ. 88186/22-02-2023 βεβαίωση της Διεύθυνσης Δασών Αχαΐας σύμφωνα με την οποία η ανωτέρω έκταση εμφανίζεται στον Δασικό Χάρτη που αναρτήθηκε με την υπ' αρ. 35623/26-02-2021 απόφαση και με ΑΔΑ: 69ΧΡΟΡ1Φ-1ΜΘ, με κωδικό ΑΝ\_πα (ΑΝαδασωτέα\_ Πραξη Χαρακτηρισμού ως μη δασική).

16. Την υπ' αρ. 141503/22-03-2023 αναφορά - θετική πρόταση του Δασαρχείου Πατρών, αποφασίζουμε:

Ανακαλούμε μερικώς την υπ' αρ. 2600/27-08-1998 απόφαση (Δ' 698) κήρυξης έκτασης ως Αναδασωτέα,

του Γεν. Γρ. Περ. Δυτικής Ελλάδας, για έκταση εμβαδού 1.509,09 τ.μ. που βρίσκεται στη θέση «Λυκοχορός», ΔΕ Πατρών, Δ. Πατρέων, ΠΕ Αχαΐας, η οποία κατά πλάνη περί τα πραγματικά περιστατικά συμπεριελήφθη στην έκταση των 1.240 στρεμμάτων. Η έκταση αυτή των 1.509,09 τ.μ. αποτελείται από τα σημεία 1-2-3-4-5-6-7-8-9-1, όπως αυτά απεικονίζονται στο συνημμένο τοπογραφικό διάγραμμα που συνοδεύει την παρούσα, κλίμακας 1:500 και έχει όρια:

Βόρεια: Με αγροτικό δρόμο.

Νότια: Με αναδασωτέα έκταση σύμφωνα με την υπ' αρ. 2600/1998 απόφαση.

Ανατολικά: Με αναδασωτέα έκταση σύμφωνα με την υπ' αρ. 2600/1998 απόφαση.

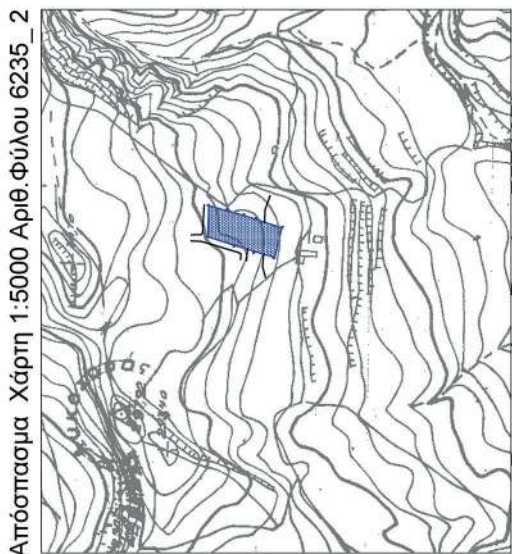
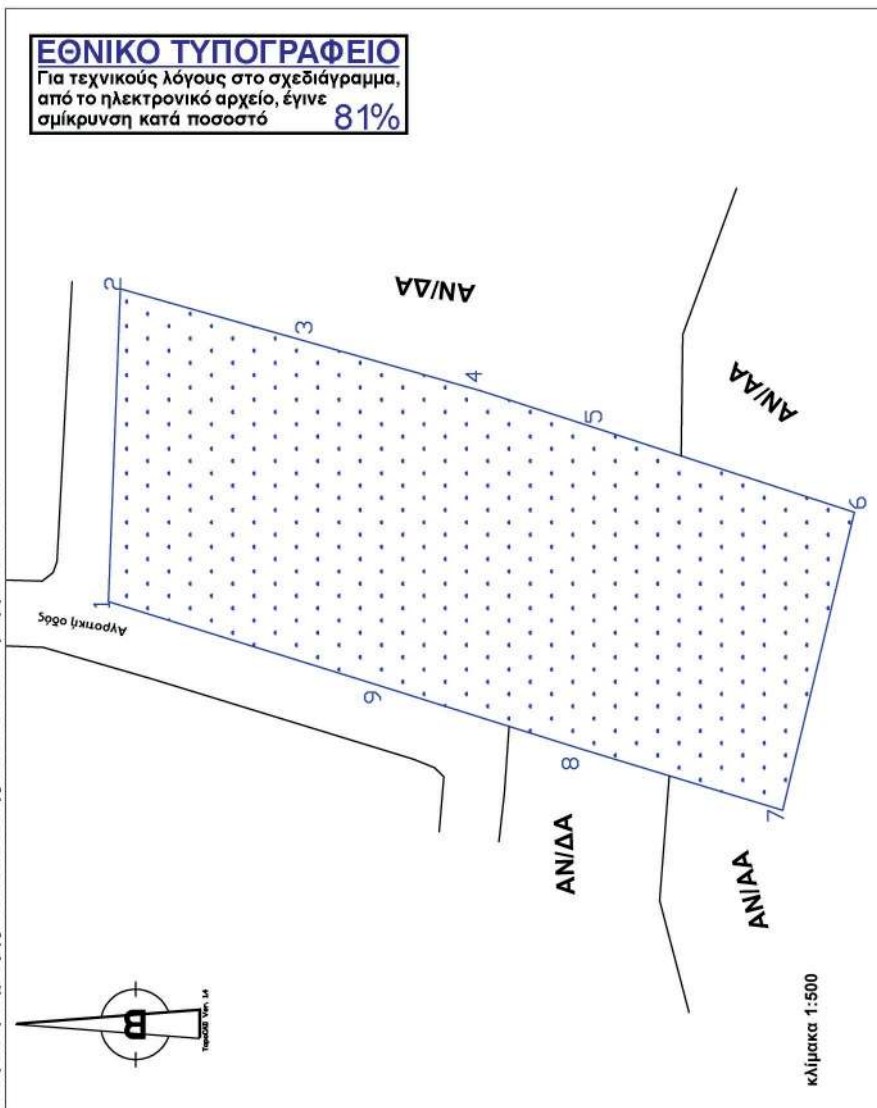
Δυτικά: Με αναδασωτέα έκταση σύμφωνα με την υπ' αρ. 2600/1998 απόφαση και αγροτικό δρόμο.

Κατά τα λοιπά ισχύει η υπ' αρ. 2600/27-08-1998 (Δ' 698) απόφαση.

Από τις διατάξεις της απόφασης αυτής δεν προκαλείται δαπάνη σε βάρος του κρατικού προϋπολογισμού.

# ΤΟΠΟΓΡΑΦΙΚΟ ΔΙΑΓΡΑΜΜΑ

Έκταση εμβαδού 1.509,09ημ (Με στοιχεία 1,2,3,4,5,6,7,8,9,1) στην θέση "Λυκοχορός" Τ.Κ Ελεκίστρας Δ.Ε Πατρέων Δήμου Πατρέων Π.Ε Αχαΐας, για την οποία προτείνεται η ΜΕΡΙΚΗ ΑΝΑΚΛΗΣΗ της αριθ.2600/1998 Απόφαση κήρυξης Αναδάσωσης του Γενικού Γραμματέα Π.Δ.Ε.



ΣΥΝΤΕΤΑΓΜΕΝΕΣ Σημείων ΕΓΣΑ87

1	305605,67	4234363,44
2	305631,17	4234362,46
3	305626,63	4234346,44
4	305622,84	4234333,08
5	305619,45	4234322,64
6	305612,94	4234302,67
7	305588,63	4234308,52
8	305593,83	4234325,52
9	305598,75	4234341,20
1	305605,67	4234363,44

**ΘΕΩΡΗΘΗΚΕ**

Ο Προϊστάμενος Επιθεώρησης Εφαρμογής Δασικής Πολιτικής(Π.Δ&Ι)

ΝΙΚΙΤΑΣ ΜΑΖΙΣ  
20.04.2023 11:09

Νικήτας Μιάζης  
Δασολόγος-Περιβαντολόγος Msc

Με Εντολή ΥΠΕΝ  
Ο Δασάρχης Πατρέων

STAVROS VARVATSOUPLIS  
22.03.2023 09:59

Σταύρος Βαρβατσούλης  
Δασολόγος

Οι Συντάκτες

KONSTANTINOS KARAIKOS  
13.03.2023 11:50

Κωνσταντίνος Καραϊσκάς  
Δασοπόνος

GEORGIOS TSATSARIS  
13.03.2023 11:42

Γεώργιος Τσάτσαρης  
Δασοφύλακας-Γεωτεχνικός

Η απόφαση αυτή να δημοσιευθεί στην Εφημερίδα της Κυβερνήσεως.

Πάτρα, 20 Απριλίου 2023

Με εντολή Γενικού Γραμματέα Δασών  
Ο Προϊστάμενος Επιθεώρησης  
Εφαρμογής Δασικής Πολιτικής  
Πελοποννήσου, Δυτικής Ελλάδας και Ιονίου  
ΝΙΚΗΤΑΣ ΜΑΖΗΣ

Αριθμ. 193681

(2)

**Εν μέρει ανάκληση της υπ' αρ. 37/05-02-2001 (Δ' 196) απόφασης κήρυξης ως αναδασωτέας του Γ.Γ.Π., λόγω πυρκαγιάς, για έκταση συνολικού εμβαδού 95.325,46 τ.μ. στη θέση «Κάραλη», Τ.Κ. Αγίου Πέτρου, Δήμου Βόρειας Κυνουρίας, Π.Ε. Αρκαδίας.**

Ο ΓΕΝΙΚΟΣ ΓΡΑΜΜΑΤΕΑΣ ΔΑΣΩΝ ΤΟΥ  
ΥΠΟΥΡΓΕΙΟΥ ΠΕΡΙΒΑΛΛΟΝΤΟΣ ΚΑΙ ΕΝΕΡΓΕΙΑΣ

Έχοντας υπόψη:

1. Τις διατάξεις της παρ. 1 του άρθρου 38, του άρθρου 41 και της παρ. 4 του άρθρου 44 του ν. 998/1979 «Περί προστασίας των δασών και των δασικών εν γένει εκτάσεων της Χώρας» (Α' 289).
2. Τις διατάξεις του ν. 4280/2014 «Περιβαλλοντική αναβάθμιση και ιδιωτική πολεοδομία - Βιώσιμη ανάπτυξη οικισμών - Ρυθμίσεις Δασικής Νομοθεσίας και άλλες διατάξεις» (Α' 159).
3. Τον ν. 4727/2020 «Ψηφιακή Διακυβέρνηση (Ενσωμάτωση στην Ελληνική Νομοθεσία της Οδηγίας (ΕΕ) 2016/2102 και της Οδηγίας (ΕΕ) 2019/1024) - Ηλεκτρονικές Επικοινωνίες (Ενσωμάτωση στο Ελληνικό Δίκαιο της Οδηγίας (ΕΕ) 2018/1972) και άλλες διατάξεις» (Α' 184).
4. Τις διατάξεις του ν. 4622/2019 «Επιτελικό Κράτος, οργάνωση, λειτουργία και διαφάνεια της κυβέρνησης, των κυβερνητικών οργάνων και της κεντρικής δημόσιας διοίκησης» (Α' 13).
5. Τις διατάξεις της παρ. 2 του άρθρου 2 του ν. 4824/2021 (Α' 156), με το οποίο κυρώθηκε η από 13-08-2021 Πράξη Νομοθετικού Περιεχομένου «Έκτακτα μέτρα για την αποτελεσματική προστασία και την ταχεία αποκατάσταση του φυσικού περιβάλλοντος, την άμεση στήριξη των πληγέντων από τις πυρκαγιές Ιουλίου/Αυγούστου 2021 και συναφείς διατάξεις» (Α' 143).
6. Τις διατάξεις των άρθρων 47 έως 55 του ν. 4915/2022 «Εθνικό Στρατηγικό Σχέδιο Καταπολέμησης της Διαφθοράς, διατάξεις για θέματα ανθρώπινου δυναμικού και Οργανισμών Τοπικής Αυτοδιοίκησης, νομοθετικό πλαίσιο εκπαίδευσης των σπουδαστών/σπουδαστριών της Εθνικής Σχολής Δημόσιας Διοίκησης και Αυτοδιοίκησης για την ένταξη στον κλάδο Π.Ε. Επιτελικών Στελεχών, διατάξεις για την ολοκλήρωση της μεταφοράς των δασικών υπηρεσιών στο Υπουργείο Περιβάλλοντος και Ενέργειας, διατάξεις για την εφαρμογή του Εθνικού Σχεδίου Ανάκαμψης και Ανθεκτικότητας «Ελλάδα 2.0»,

Εθνική Σύνταξη Ομογενών και άλλες επείγουσες διατάξεις (Α' 63).

7. Το π.δ. 6/2022 «Σύσταση και μετονομασία Γενικών Γραμματειών, σύσταση Ειδικής Γραμματείας, μεταφορά υπηρεσιών και αρμοδιοτήτων» (Β' 17).

8. Το π.δ. 29/2022 «Τροποποίηση του π.δ. 132/2017 (Α' 160) "Οργανισμός Υπουργείου Περιβάλλοντος και Ενέργειας"» (Α' 77).

9. Την υπό στοιχεία ΥΠΕΝ/ΥΠΡΓ/11835/1139/08-02-2022 απόφαση του Πρωθυπουργού «Διορισμός Γενικού Γραμματέα Δασών του ΥΠΕΝ» (Υ.Ο.Δ.Δ. 76).

10. Την υπ' αρ.70401/5167/06.07.2022 υπουργική απόφαση του ΥΠΕΝ «Τοποθέτηση Προϊσταμένων σε θέσεις ευθύνης επιπέδου Γενικής Διεύθυνσης στις Επιθεωρήσεις Εφαρμογής Δασικής Πολιτικής του Υπουργείου Περιβάλλοντος και Ενέργειας» (ΑΔΑ: Ω8ΔΡ4653Π8-7ΨΡ).

11. Την υπό στοιχεία ΥΠΕΝ/ΔΔΥ/50878/3749/20-05-2022 (ΨΓΒΩ4653Π8-ΩΧ6) εγκύκλιο του ΥΠΕΝ «Εγκύκλιες οδηγίες για τη λειτουργία των Περιφερειακών Δασικών Υπηρεσιών, χρήση λογότυπου».

12. Την υπό στοιχεία ΥΠΕΝ/ΔΔΥ/48478/3594/16-05-2022 κοινή υπουργική απόφαση «Καθορισμός των διοικητικών λεπτομερειών μεταφοράς των δασικών υπηρεσιών, του αντίστοιχου προσωπικού και λοιπών θεμάτων της παρ. 5 άρθρου τρίτου της από 13-08-2021 Πράξης Νομοθετικού Περιεχομένου (Α' 143), η οποία κυρώθηκε με το άρθρο 2 του ν. 4824/2021 (156/τ.Α'/02-09-2021)» (Β' 2415).

13. Την υπό στοιχεία ΥΠΕΝ/ΔΝΕΠ/83988/2740/25-08-2022 (Β' 4528) απόφαση εξουσιοδότησης υπογραφής «Με εντολή Υπουργού» του Υπουργού Περιβάλλοντος και Ενέργειας, «Με εντολή Υφυπουργού» του Υφυπουργού Περιβάλλοντος και Ενέργειας και «Με εντολή Γενικού Γραμματέα Δασών» του Γενικού Γραμματέα Δασών του Υπουργείου Περιβάλλοντος και Ενέργειας, κατά λόγο αρμοδιότητας, στον Προϊστάμενο της Γενικής Διεύθυνσης Δασών και Δασικού Περιβάλλοντος της Γενικής Γραμματείας Δασών του ΥΠΕΝ, στους Προϊσταμένους των Επιθεωρήσεων Εφαρμογής Δασικής Πολιτικής της Γενικής Γραμματείας Δασών του ΥΠΕΝ και Προϊσταμένους των Δ/νσεων, Δασαρχείων και Τμημάτων που υπάγονται σε αυτές».

14. Τις υπ' αρ. 160417/1180/08-07-1980 και 182447/3049/24-09-1980 διαταγές του Υπουργείου Γεωργίας, με τις οποίες παρέχονται οδηγίες σχετικά με τις αναδασωτέες εκτάσεις.

15. Την υπ' αρ. 86004/1637/04-06-1987 απόφαση του Υφυπουργού Γεωργίας, με την οποία έγινε αποδεκτή η υπ' αρ. 417/87 γνωμοδότηση της Συνέλευσης των Προϊσταμένων των Νομικών Διευθύνσεων, σχετικά με την άρση της κήρυξης εκτάσεων ως αναδασωτέων.

16. Την υπ' αρ. 153373/441/22-02-2017 του Αναπληρωτή Υπουργού Περιβάλλοντος και Ενέργειας «Περιοχές κηρυγμένων αναδασωτέων εκτάσεων στους αναρτημένους δασικούς χάρτες» (ΑΔΑ: 61ΤΗ4653Π8-Ω7Θ).

17. Την υπό στοιχεία ΥΠΕΝ/ΔΠΔ/95099/5160/12-10-2021 του Υφυπουργού Περιβάλλοντος και Ενέργειας «Περί ανάκλησης αποφάσεων αναδασωτέων, εκτάσεων μη υπαγομένων στις προστατευτικές διατάξεις της δασικής νομοθεσίας, λόγω συμπερίληψής τους στους

δασικούς χάρτες ως τμήματα ευρύτερης αναδασωτέας» (ΑΔΑ: ΨΠΙΨ4653Π8-50X).

18. Τις από 14-6-2021 και 16-11-2021 αιτήσεις του Νικολάου Κουτσουρόπουλου του Χαραλάμπους κατοίκου Αγίου Πέτρου Δήμου Βόρειας Κυνουρίας Π.Ε. Αρκαδίας περί μερικής ανάκλησης απόφασης κήρυξης έκτασης αναδασωτέας.

19. Το υπ' αρ. 134556/22-08-2022 έγγραφο της Διεύθυνσης Δασών προς το Δασαρχείο Σπάρτης για επανυποβολή της αλληλογραφίας που αφορούσε την εν μέρει ανάκληση του θέματος.

20. Το υπ' αρ. 155003/28-03-2023 έγγραφο του Δασαρχείου Σπάρτης μετά της συνημμένης σε αυτό εισήγησης (υπ' αρ. 150049/27-03-2023) της δασοπόνου Ελισάβετ Κωστούλια, για εν μέρει ανάκληση της υπ' αρ. 37/05-02-2001 (Α' 196) απόφασης του Γ.Γ.Π.Π, από το οποίο προκύπτει τμήμα της έκτασης που κηρύχθηκε αναδασωτέα, ύστερα από την εξέταση αντιρρήσεων του αιτούντος κατά του δασικού χάρτη της Π.Ε. Αρκαδίας, η ΕΠΕΑ της Π.Ε. Αρκαδίας εξέδωσε τις υπ' αρ. 468/16-07-2019, 469/16-07-2019 και 470/16-07-2014 (ΑΔΑ: Ω1Τ1ΟΡ1Φ-ΑΒ7) αποφάσεις της με τις οποίες, έκταση συνολικού εμβαδού 95.325,46 τ.μ. χαρακτηρίστηκε ως ΑΝ ΑΑ που σημαίνει ότι δεν αποτέλεσε και δεν αποτελεί δάσος ή δασική έκταση σύμφωνα με την παρ. 2 του άρθρου 13 του ν. 3889/2010, και κατά συνέπεια η έκταση κατά πλάνη περί τα πραγματικά περιστατικά κηρύχθηκε ως αναδασωτέα.

Η έκταση απεικονίζεται στο από Ιούλιο 2019 τοπογραφικό διάγραμμα του Δασολόγου ΕΔΕ Παναγιώτη Ρεβελιώτη κλίμακας 1:2.000 με συντεταγμένες κορυφών στο ΕΓΣΑ 87 και ευρίσκεται στην θέση «Κάραλη» της Τ.Κ. Αγίου Πέτρου Δήμου Βόρειας Κυνουρίας Π.Ε. Αρκαδίας, το οποίο είναι αρμοδίως θεωρημένο από τον Δασάρχη Σπάρτης και αποτελείται από τρία τμήματα ήτοι:

Τμήμα (1) περιγράφεται με τα στοιχεία κορυφών 1, 2, 3, ... 52, 53, 54, 1 εμβαδού 54.844,78 τ.μ. και σύμφωνα με τον αναρτημένο δασικό χάρτη της Π.Ε. Αρκαδίας ο οποίος αναρτήθηκε υπ' αρ. 7503/15.01.2021 (ΑΔΑ:92Μ00Ρ1Φ-ΙΙΚ) απόφαση της Δ/νσης Δασών Αρκαδίας συνορεύει:

Βόρεια: με δρόμο.

Νότια: με έκταση υπαγόμενη στις διατάξεις της δασικής νομοθεσίας.

Ανατολικά: με έκταση υπαγόμενη στις διατάξεις της δασικής νομοθεσίας.

Δυτικά: με δρόμο και έκταση υπαγόμενη στις διατάξεις της δασικής νομοθεσίας.

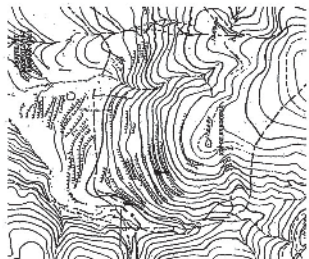
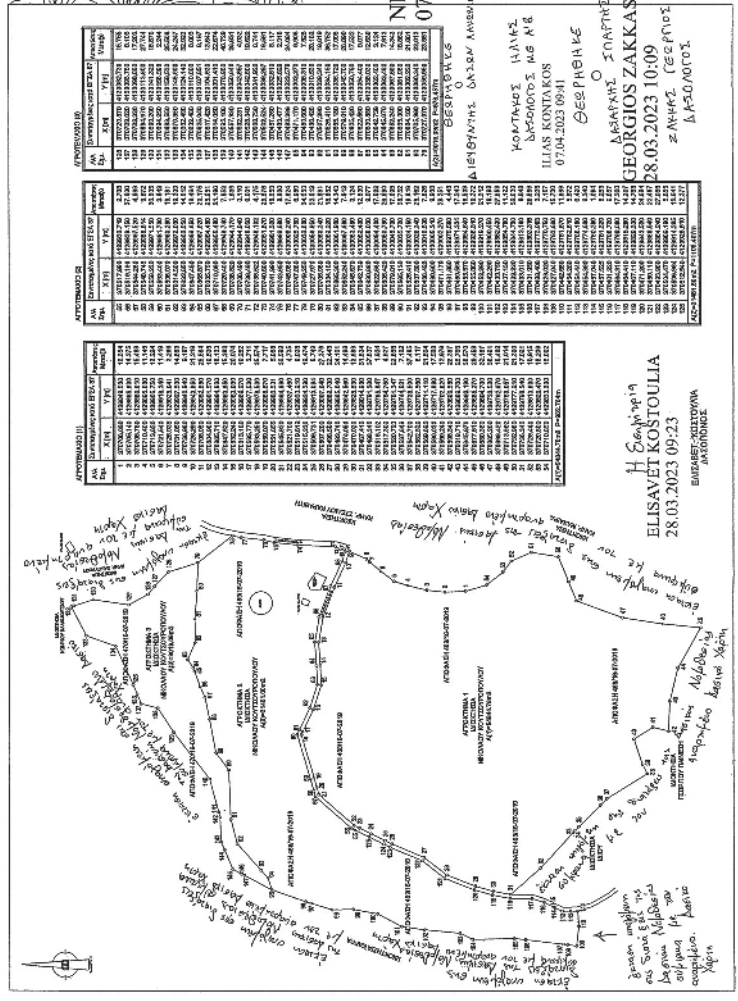
Τμήμα (2) περιγράφεται με τα στοιχεία κορυφών 55, 56, 57 ... 123, 124, 125, 55 εμβαδού 31.461,60 τ.μ. και Τμήμα (3) με στοιχεία κορυφών 126, 126, 128 ... 146, 147, 95, 94, 93, 92, ... 81, 80, 79, 126 και εμβαδόν 9.019,08 τ.μ. τα οποία αποτελούν ενιαία έκταση και συνορεύουν σύμφωνα με τον αναρτημένο δασικό χάρτη της Π.Ε. Αρκαδίας. Βόρεια: με έκταση υπαγόμενη στις διατάξεις της δασικής νομοθεσίας. Νότια: με δρόμο και έκταση υπαγόμενη στις διατάξεις της δασικής νομοθεσίας. Ανατολικά: με δρόμο και έκταση υπαγόμενη στις διατάξεις της δασικής νομοθεσίας. Δυτικά: με έκταση υπαγόμενη στις διατάξεις της δασικής νομοθεσίας.

21. Την υπ' αρ. 37/05-02-2001 (Δ' 196) απόφαση του Γ.Γ.Π.Π. περί κήρυξης έκτασης ως αναδασωτέας στην δασική θέση «Ζυγός» της Τ.Κ. Καρυών, Π.Ε. Λακωνίας. Στην ανωτέρω απόφαση περιλαμβάνονται και εκτάσεις των Τ.Κ. Βαρβίτσας της Π.Ε. Λακωνίας καθώς και της Τ.Κ. Αγίου Πέτρου Π.Ε. Αρκαδίας, αποφασίζουμε:

Ανακαλούμε εν μέρει την υπ' αρ. 37/05-02-2001 (Α' 196) απόφαση του Γ.Γ.Π.Π. περί κήρυξης έκτασης ως αναδασωτέας, για έκταση συνολικού εμβαδού 95.325,46 τ.μ. στην θέση «Κάραλη» Τ.Κ. Αγίου Πέτρου, Δήμου Βόρειας Κυνουρίας Π.Ε. Αρκαδίας, διότι όπως προκύπτει από την πρόταση του Δασάρχη Σπάρτης η έκταση κηρύχθηκε αναδασωτέα κατά πλάνη περί τα πραγματικά περιστατικά, αφού διαπιστώθηκε αρμοδίως, ύστερα από την εξέταση αντιρρήσεων του αιτούντος κατά του δασικού χάρτη της Π.Ε. Αρκαδίας, από την ΕΠΕΑ της Π.Ε. Αρκαδίας η οποία εξέδωσε τις υπ' αρ. 468/16-07-2019, 469/16-07-2019 και 470/16-7-2019 (ΑΔΑ: Ω1Π1ΟΡ1Φ-ΑΒ7) αποφάσεις της, με την οποία έκταση συνολικού εμβαδού 95.325,46 τ.μ. χαρακτηρίστηκε ως ΑΝ ΑΑ που σημαίνει ότι δεν αποτέλεσε και δεν αποτελεί δάσος ή δασική έκταση σύμφωνα με την παρ. 2 του άρθρου 13 του ν. 3869/2010. Η έκταση απεικονίζεται στο από Ιούλιο 2019 τοπογραφικό διάγραμμα του Δασολόγου ΕΔΕ Παναγιώτη Ρεβελιώτη, αποτελείται από τρία τμήματα ήτοι: Τμήμα 1 με κορυφές 1, 2, 3, ... 52, 53, 54, 1 εμβαδού 54.844,78 τ.μ. Τμήμα 2 με κορυφές 55, 56, 57, ... 123, 124, 125, 55 εμβαδού 31.461,60 τ.μ. και Τμήμα 3 με κορυφές 126, 126, 128, ... 146, 147, 95, 94, 93, 92, ... 81, 80, 79, 126 εμβαδού 9.019,08 τ.μ., με κλίμακα 1:2.000 και ευρίσκεται στην θέση «Κάραλη» της Τ.Κ. Αγίου Πέτρου, Δήμου Βόρειας Κυνουρίας, Π.Ε. Αρκαδίας.

Από την δημοσίευση της απόφασης δεν προκαλείται δαπάνη σε βάρος του κρατικού προϋπολογισμού.

**ΕΘΝΙΚΟ ΤΥΠΟΓΡΑΦΕΙΟ**  
 Για τεχνικούς λόγους στα σχεδιαγράμματα,  
 από το ηλεκτρονικό αρχείο, έγινε  
 σμίκρυνση κατά ποσοστό **35%**



<b>ΕΡΕΒΕΛΙΩΤΗΣ</b>	<b>ΚΟΥΤΣΟΥΡΟΠΟΥΛΟΣ ΝΙΚΟΛΑΟΣ</b>
<b>ΕΡΓΟ</b>	<b>ΤΟΠΟΓΡΑΦΙΚΟ ΔΙΑΓΡΑΜΜΑ</b>
<b>ΘΕΣΗ</b>	ΨΑΡΑΛΗ Τ.Κ.ΑΓ.ΠΕΤΡΟΥ-Δ.Β.ΚΥΛΟΥΡΙΑΣ
<b>ΜΕΛΕΤΗΤΕΣ</b>	<b>ΡΕΒΕΛΙΩΤΗΣ ΑΝΔ. ΠΑΝΑΓΙΩΤΗΣ</b>
<b>ΘΕΜΑ</b>	<b>ΔΡ. ΣΧΕΔΙΟΥ</b>
<b>ΤΟΠΟΓΡΑΦΙΚΟ ΔΙΑΓΡΑΜΜΑ</b>	<b>A1</b>
<b>ΚΩΔΙΚΟΣ</b>	12000
<b>ΧΡΟΝΟΣ ΜΕΛΕΤΗΣ</b>	ΙΟΥΛΙΟΣ 2019
<b>ΥΠΟΓΡΑΦΗ</b>	<b>ΣΦΡΑΓΙΔΑ</b>

Πατρ. μετρήσεις χρησιμοποιήθηκαν:  
 ΕΓ.Σ.Α. 1987 (Βλ. αριθμ. Πρωτ. Διεύθυνση Ανατολικό  
 Αιγαίου ΕΦ.Ε.Σ. 19 με ημερ. 02/07/87 ημ. 2061072209)  
 Κεραυνοκ. Δομ. μετρήσεις, ημερ. 12/07/09  
 Κεραυνοκ. Δομ. μετρήσεις, ημερ. 08/08/09  
 Πύγμα Ανατολικό 0' 00' 00"

**ΔΙΑΜΕΤΡ. ΠΡΟΒΟΛΗΣ ΟΡΙΩΝ**  
 Το όριο της έκτασης του ποταμού στο τοπογραφικό  
 διαγράμμα αποτελεί τον γεωμετρικό ορίων  
 ορίων.  
 Ε. ΒΕΒΕΛΙΩΤΗΣ

ΑΡΧΙΤΕΚΤΟΝΙΚΟΙ ΣΤΕΡΕΟΙ		ΜΕΤΡΗΣΕΙΣ		ΕΠΙΠΕΔΟ
ΣΤΗ	Χ/Υ	ΥΨΟΣ	ΥΨΟΣ	ΜΕΤΡΗΣΕΙΣ
1	017121400	1428563.13	22.29	1428563.13
2	017121400	1428563.13	4.69	1428563.13
3	017121400	1428563.13	17.30	1428563.13
4	017121400	1428563.13	13.02	1428563.13
5	017121400	1428563.13	20.05	1428563.13
6	017121400	1428563.13	25.21	1428563.13
7	017121400	1428563.13	22.05	1428563.13
8	017121400	1428563.13	24.91	1428563.13
9	017121400	1428563.13	22.30	1428563.13
10	017121400	1428563.13	23.91	1428563.13
11	017121400	1428563.13	20.45	1428563.13
12	017121400	1428563.13	23.91	1428563.13
13	017121400	1428563.13	23.91	1428563.13
14	017121400	1428563.13	23.91	1428563.13
15	017121400	1428563.13	23.91	1428563.13
16	017121400	1428563.13	23.91	1428563.13
17	017121400	1428563.13	23.91	1428563.13
18	017121400	1428563.13	23.91	1428563.13
19	017121400	1428563.13	23.91	1428563.13
20	017121400	1428563.13	23.91	1428563.13
21	017121400	1428563.13	23.91	1428563.13
22	017121400	1428563.13	23.91	1428563.13
23	017121400	1428563.13	23.91	1428563.13
24	017121400	1428563.13	23.91	1428563.13
25	017121400	1428563.13	23.91	1428563.13
26	017121400	1428563.13	23.91	1428563.13
27	017121400	1428563.13	23.91	1428563.13
28	017121400	1428563.13	23.91	1428563.13
29	017121400	1428563.13	23.91	1428563.13
30	017121400	1428563.13	23.91	1428563.13
31	017121400	1428563.13	23.91	1428563.13
32	017121400	1428563.13	23.91	1428563.13
33	017121400	1428563.13	23.91	1428563.13
34	017121400	1428563.13	23.91	1428563.13
35	017121400	1428563.13	23.91	1428563.13
36	017121400	1428563.13	23.91	1428563.13
37	017121400	1428563.13	23.91	1428563.13
38	017121400	1428563.13	23.91	1428563.13
39	017121400	1428563.13	23.91	1428563.13
40	017121400	1428563.13	23.91	1428563.13
41	017121400	1428563.13	23.91	1428563.13
42	017121400	1428563.13	23.91	1428563.13
43	017121400	1428563.13	23.91	1428563.13
44	017121400	1428563.13	23.91	1428563.13
45	017121400	1428563.13	23.91	1428563.13
46	017121400	1428563.13	23.91	1428563.13
47	017121400	1428563.13	23.91	1428563.13
48	017121400	1428563.13	23.91	1428563.13
49	017121400	1428563.13	23.91	1428563.13
50	017121400	1428563.13	23.91	1428563.13
51	017121400	1428563.13	23.91	1428563.13
52	017121400	1428563.13	23.91	1428563.13
53	017121400	1428563.13	23.91	1428563.13
54	017121400	1428563.13	23.91	1428563.13
55	017121400	1428563.13	23.91	1428563.13
56	017121400	1428563.13	23.91	1428563.13
57	017121400	1428563.13	23.91	1428563.13
58	017121400	1428563.13	23.91	1428563.13
59	017121400	1428563.13	23.91	1428563.13
60	017121400	1428563.13	23.91	1428563.13
61	017121400	1428563.13	23.91	1428563.13
62	017121400	1428563.13	23.91	1428563.13
63	017121400	1428563.13	23.91	1428563.13
64	017121400	1428563.13	23.91	1428563.13
65	017121400	1428563.13	23.91	1428563.13
66	017121400	1428563.13	23.91	1428563.13
67	017121400	1428563.13	23.91	1428563.13
68	017121400	1428563.13	23.91	1428563.13
69	017121400	1428563.13	23.91	1428563.13
70	017121400	1428563.13	23.91	1428563.13

Η Ελευθέρια  
**ELISAVET KOSTOULIA**  
 28.03.2023 09:23  
 ΒΑΣΙΛΕΥΣ-ΣΤΕΦΑΝΟΣ  
 ΑΙΩΝΟΒΙΟΝ

Με ευλογία Τεμίνου Παράρτελα ΔΞΞΞΝ  
 ΕΡΕΒΕΛΙΩΤΗΣ ΑΝΔ. ΠΑΝΑΓΙΩΤΗΣ  
 ΝΙΚΗΤΑΣ ΜΑΖΙΣ  
 07.04.2023 ΔΕΛΦΙΝ  
 ΔΑΪΣΟΛΟΓΩΣ Μ.Σ.

ΠΡΑΞΗ ΠΡΟΒΟΛΗΣ ΟΡΙΩΝ  
 Ο ΑΝΤΙΣΤΡΑΤΗΓΗΣ ΔΥΣΣΩΝ ΛΑΜΕΜ ΑΓΓ.  
 ΚΩΝΣΤΑΝΤΙΝΟΣ ΚΑΛΑΚΗΣ  
 ΒΑΣΙΛΕΥΣ ΜΕ ΑΝΘ.  
 ΙΛΙΑΣ ΚΟΝΤΑΚΟΣ  
 07.04.2023 09:41  
 ΘΕΣΣΑΛΟΝΙΚΗ  
 Ο ΑΝΤΙΣΤΡΑΤΗΓΗΣ ΣΤΑΥΡΟΣ  
**GEORGIOS ZAKKAS**  
 28.03.2023 10:09  
 ΖΑΝΝΗΣ ΓΕΩΡΓΙΟΣ  
 ΔΑΪΣΟΛΟΓΩΣ

Η απόφαση αυτή να δημοσιευθεί στην Εφημερίδα της Κυβερνήσεως.

Σπάρτη, 20 Απριλίου 2023

Με εντολή Γενικού Γραμματέα Δασών  
Ο Προϊστάμενος της Επιθεώρησης  
Εφαρμογής Δασικής Πολιτικής  
Πελοποννήσου, Δυτικής Ελλάδας και Ιονίου  
ΝΙΚΗΤΑΣ ΜΑΖΗΣ



## ΕΘΝΙΚΟ ΤΥΠΟΓΡΑΦΕΙΟ

Το Εθνικό Τυπογραφείο αποτελεί δημόσια υπηρεσία υπαγόμενη στην Προεδρία της Κυβέρνησης και έχει την ευθύνη τόσο για τη σύνταξη, διαχείριση, εκτύπωση και κυκλοφορία των Φύλλων της Εφημερίδας της Κυβερνήσεως (ΦΕΚ), όσο και για την κάλυψη των εκτυπωτικών - εκδοτικών αναγκών του δημοσίου και του ευρύτερου δημόσιου τομέα (ν. 3469/2006/Α' 131 και π.δ. 29/2018/Α' 58).

### 1. ΦΥΛΛΟ ΤΗΣ ΕΦΗΜΕΡΙΔΑΣ ΤΗΣ ΚΥΒΕΡΝΗΣΕΩΣ (ΦΕΚ)

- Τα **ΦΕΚ σε ηλεκτρονική μορφή** διατίθενται δωρεάν στο [www.et.gr](http://www.et.gr), την επίσημη ιστοσελίδα του Εθνικού Τυπογραφείου. Όσα ΦΕΚ δεν έχουν ψηφιοποιηθεί και καταχωριστεί στην ανωτέρω ιστοσελίδα, ψηφιοποιούνται και αποστέλλονται επίσης δωρεάν με την υποβολή αίτησης, για την οποία αρκεί η συμπλήρωση των αναγκαίων στοιχείων σε ειδική φόρμα στον ιστότοπο [www.et.gr](http://www.et.gr).

- Τα **ΦΕΚ σε έντυπη μορφή** διατίθενται σε μεμονωμένα φύλλα είτε απευθείας από το Τμήμα Πωλήσεων και Συνδρομητών, είτε ταχυδρομικά με την αποστολή αιτήματος παραγγελίας μέσω των ΚΕΠ, είτε με ετήσια συνδρομή μέσω του Τμήματος Πωλήσεων και Συνδρομητών. Το κόστος ενός ασπρόμαυρου ΦΕΚ από 1 έως 16 σελίδες είναι 1,00 €, αλλά για κάθε επιπλέον οκτασέλιδο (ή μέρος αυτού) προσαυξάνεται κατά 0,20 €. Το κόστος ενός έγχρωμου ΦΕΚ από 1 έως 16 σελίδες είναι 1,50 €, αλλά για κάθε επιπλέον οκτασέλιδο (ή μέρος αυτού) προσαυξάνεται κατά 0,30 €. Το τεύχος Α.Σ.Ε.Π. διατίθεται δωρεάν.

#### • Τρόποι αποστολής κειμένων προς δημοσίευση:

A. Τα κείμενα προς δημοσίευση στο ΦΕΚ, από τις υπηρεσίες και τους φορείς του δημοσίου, αποστέλλονται ηλεκτρονικά στη διεύθυνση [webmaster.et@et.gr](mailto:webmaster.et@et.gr) με χρήση προηγμένης ψηφιακής υπογραφής και χρονοσήμανσης.

B. Κατ' εξαίρεση, όσοι πολίτες δεν διαθέτουν προηγμένη ψηφιακή υπογραφή μπορούν είτε να αποστέλλουν ταχυδρομικά, είτε να καταθέτουν με εκπρόσωπό τους κείμενα προς δημοσίευση εκτυπωμένα σε χαρτί στο Τμήμα Παραλαβής και Καταχώρισης Δημοσιευμάτων.

- Πληροφορίες, σχετικά με την αποστολή/κατάθεση εγγράφων προς δημοσίευση, την ημερήσια κυκλοφορία των Φ.Ε.Κ., με την πώληση των τευχών και με τους ισχύοντες τιμοκαταλόγους για όλες τις υπηρεσίες μας, περιλαμβάνονται στον ιστότοπο ([www.et.gr](http://www.et.gr)). Επίσης μέσω του ιστότοπου δίδονται πληροφορίες σχετικά με την πορεία δημοσίευσης των εγγράφων, με βάση τον Κωδικό Αριθμό Δημοσιεύματος (ΚΑΔ). Πρόκειται για τον αριθμό που εκδίδει το Εθνικό Τυπογραφείο για όλα τα κείμενα που πληρούν τις προϋποθέσεις δημοσίευσης.

### 2. ΕΚΤΥΠΩΤΙΚΕΣ - ΕΚΔΟΤΙΚΕΣ ΑΝΑΓΚΕΣ ΤΟΥ ΔΗΜΟΣΙΟΥ

Το Εθνικό Τυπογραφείο ανταποκρινόμενο σε αιτήματα υπηρεσιών και φορέων του δημοσίου αναλαμβάνει να σχεδιάσει και να εκτυπώσει έντυπα, φυλλάδια, βιβλία, αφίσες, μπλοκ, μηχανογραφικά έντυπα, φακέλους για κάθε χρήση, κ.ά.

Επίσης σχεδιάζει ψηφιακές εκδόσεις, λογότυπα και παράγει οπτικοακουστικό υλικό.

<b>Ταχυδρομική Διεύθυνση:</b> Καποδιστρίου 34, τ.κ. 10432, Αθήνα	<b>Ιστότοπος:</b> <a href="http://www.et.gr">www.et.gr</a>
<b>ΤΗΛΕΦΩΝΙΚΟ ΚΕΝΤΡΟ:</b> 210 5279000 - fax: 210 5279054	Πληροφορίες σχετικά με την λειτουργία του ιστότοπου: <a href="mailto:helpdesk.et@et.gr">helpdesk.et@et.gr</a>
<b>ΕΞΥΠΗΡΕΤΗΣΗ ΚΟΙΝΟΥ</b>	Αποστολή ψηφιακά υπογεγραμμένων εγγράφων προς δημοσίευση στο ΦΕΚ: <a href="mailto:webmaster.et@et.gr">webmaster.et@et.gr</a>
<b>Πωλήσεις - Συνδρομές:</b> (Ισόγειο, τηλ. 210 5279178 - 180)	Πληροφορίες για γενικό πρωτόκολλο και αλληλογραφία: <a href="mailto:grammateia@et.gr">grammateia@et.gr</a>
<b>Πληροφορίες:</b> (Ισόγειο, Γρ. 3 και τηλεφ. κέντρο 210 5279000)	
<b>Παραλαβή Δημ. Ύλης:</b> (Ισόγειο, τηλ. 210 5279167, 210 5279139)	
<b>Ωράριο για το κοινό:</b> Δευτέρα ως Παρασκευή: 8:00 - 13:30	

**Πείτε μας τη γνώμη σας,**

για να βελτιώσουμε τις υπηρεσίες μας, συμπληρώνοντας την ειδική φόρμα στον ιστότοπό μας.

