



ΕΦΗΜΕΡΙΔΑ ΤΗΣ ΚΥΒΕΡΝΗΣΕΩΣ ΤΗΣ ΕΛΛΗΝΙΚΗΣ ΔΗΜΟΚΡΑΤΙΑΣ

3 Μαΐου 2023

ΤΕΥΧΟΣ ΤΕΤΑΡΤΟ

Αρ. Φύλλου 352

ΑΠΟΦΑΣΕΙΣ

Αριθμ. 34434

Καθορισμός ορίων ζώνης παραλίας στη θέση «ΚΟΥΜΑΡΟΣ ΑΚΤΙΟΥ» Τ.Κ. Αγ. Νικολάου, Δ.Ε. Ανακτορίου, Π.Ε. Αιτωλοακαρνανίας.

Ο ΓΡΑΜΜΑΤΕΑΣ ΑΠΟΚΕΝΤΡΩΜΕΝΗΣ ΔΙΟΙΚΗΣΗΣ ΠΕΛΟΠΟΝΝΗΣΟΥ, ΔΥΤΙΚΗΣ ΕΛΛΑΔΑΣ ΚΑΙ ΙΟΝΙΟΥ

Έχοντας υπόψη:

1. Τις διατάξεις του ν. 2503/1997 «Διοίκηση, οργάνωση, στελέχωση της Περιφέρειας, ρύθμιση θεμάτων για την τοπική αυτοδιοίκηση και άλλες διατάξεις» (Α' 107).

2. Τις διατάξεις του ν. 3200/1955 «Περί διοικητικής αποκέντρωσης» (Α' 97).

3. Το άρθρο 9 του Κώδικα Διοικητικής Διαδικασίας (ν. 2990/1999, Α' 45).

4. Την υπό στοιχεία 1063349/790/Α0006/3-8-2004 απόφαση του Υπουργού Οικονομίας και Οικονομικών, σχετικά με την καταγραφή - διοικητική κωδικοποίηση των αρμοδιοτήτων σε θέματα υπηρεσιών του Υπουργείου Οικονομίας και Οικονομικών που περιέρχονται στους Γενικούς Γραμματείς Περιφερειών, κατά τις διατάξεις της παρ. 21 του άρθρου 46 του ν. 3220/2004.

5. Τις διατάξεις της παρ. 21 του άρθρου 46 του ν. 3220/2004 «Μέτρα αναπτυξιακής και κοινωνικής πολιτικής - αντικειμενοποίηση του φορολογικού ελέγχου και άλλες διατάξεις» (Α' 15).

6. Τις διατάξεις των άρθρων 6, 238, 280 και 283 του ν. 3852/2010 «Νέα Αρχιτεκτονική της Αυτοδιοίκησης και της Αποκεντρωμένης Διοίκησης - Πρόγραμμα Καλλικράτης» (Α' 87).

7. Το π.δ. 139/2010 «Οργανισμός της Αποκεντρωμένης Διοίκησης Πελοποννήσου, Δυτικής Ελλάδος και Ιονίου» (Α' 232).

8. Τις διατάξεις των άρθρων 3 και 5 του ν. 2971/2001 (Α' 285) όπως έχουν τροποποιηθεί με τις διατάξεις του ν. 4607/2019 (Α' 65).

9. Το π.δ. 142/2017 «Οργανισμός Υπουργείου Οικονομικών» (Α' 181).

10. Το άρθρο 5 του ν. 3469/2006 «Εθνικό Τυπογραφείο, Εφημερίς της Κυβερνήσεως και άλλες διατάξεις» (Α' 131).

11. Την υπ' αρ. 86782/19-12-2022 (Υ.Ο.Δ.Δ. 1183) απόφαση Υπουργού Εσωτερικών περί διορισμού του

Δημητρίου Κατσαρού του Χαράλαμπους στη θέση του μετακλητού Γραμματέα Αποκεντρωμένης Διοίκησης Πελοποννήσου Δυτικής Ελλάδας και Ιονίου.

12. Την υπ' αρ. 804/04-01-2023 απόφαση του Γραμματέα Αποκεντρωμένης Διοίκησης Πελοποννήσου, Δυτικής Ελλάδας και Ιονίου «Μεταβίβαση δικαιώματος υπογραφής με εντολή γραμματέα στον Προϊστάμενο της Γενικής Διεύθυνσης Εσωτερικής Λειτουργίας και στους Προϊσταμένους των Υπηρεσιών της Γενικής Διεύθυνσης Εσωτερικής Λειτουργίας της Αποκεντρωμένης Διοίκησης Πελοποννήσου Δυτικής Ελλάδας και Ιονίου» (Β' 44).

13. Την υπό στοιχεία 1089532/8205/Β0010/20-04-2005 (Β' 595) κοινή απόφαση των Υπουργών Οικονομίας και Οικονομικών και Περιβάλλοντος, Χωροταξίας και Δημοσίων Έργων, σχετικά με την εφαρμογή των όσων αναφέρονται στην παρ. 1 του άρθρου 9 του ν. 2971/2001.

14. Την από 11-01-2023 αίτηση του Δημητρίου Παχή, με την οποία ζητά τον καθορισμό παραλίας στη θέση «Κούμαρος Ακτίου» Τ.Κ. Αγίου Νικολάου, Δ.Ε. Ανακτορίου Δήμου Ακτίου - Βόνιτσας Π.Ε. Αιτωλοακαρνανίας.

15. Την υπ' αρ. 146661/13-07-2018 (Δ' 298) απόφαση του Συντονιστή Αποκεντρωμένης Διοίκησης Πελοποννήσου, Δυτικής Ελλάδας και Ιονίου σχετικά με την οριστικοποίηση της Προκαταρκτικής Οριογραμμής Αιγιαλού (Π.Ο.Α.) στην Π.Ε. Αιτωλοακαρνανίας.

16. Το γεγονός ότι το σημείο Π9 του καθορισμού αυτού, είναι το σημείο Π1 του καθορισμού ορίων αιγιαλού που καθορίστηκε με την υπ' αρ. 7444/22-09-2006 (Δ' 922) απόφαση του Γενικού Γραμματέα Περιφέρειας Δυτικής Ελλάδας και είναι σημείου τομής με αυτόν τον καθορισμό.

17. Το από το Μάρτιο του 2023 τοπογραφικό διάγραμμα της Υπηρεσίας που συντάχθηκε σε 1 πινακίδα από την Ιωάννα Αργιαδίτη, Αγρονόμο Τοπογράφο Μηχανικό ΠΕ, με βαθμό Α, σε κλίμακα 1:1000 στο προβολικό σύστημα ΕΓΣΑ '87 και θεωρήθηκε από την ίδια.

18. Την από 10-03-2023 έκθεση της Επιτροπής του άρθρου 3 του ν. 2971/2001 για τον καθορισμό των ορίων ζώνης παραλίας στη θέση «ΚΟΥΜΑΡΟΣ ΑΚΤΙΟΥ» Τ.Κ. Αγίου Νικολάου, Δ.Ε. Ανακτορίου Π.Ε. Αιτωλοακαρνανίας.

19. Το γεγονός ότι με την παρούσα απόφαση δεν προκαλείται δαπάνη σε βάρος του κρατικού προϋπολογισμού.

20. Το υπ' αρ. 36169/12-004-2023 έγγραφο της Κτηματικής Υπηρεσίας Αιτωλοακαρνανίας προς το Τμήμα Δη-

μόσιας Περιουσίας της Διεύθυνσης Οικονομικού Αποκεντρωμένης Διοίκησης Πελοποννήσου Δυτικής Ελλάδας και Ιονίου για την έκδοση της παρούσας, αποφασίζουμε:

Επικυρώνουμε την από 10-03-2023 έκθεση της Επιτροπής του άρθρου 3 του ν. 2971/2001 για τον καθορισμό των ορίων ζώνης παραλίας στη θέση «ΚΟΥΜΑΡΟΣ ΑΚΤΙΟΥ», Τ.Κ. Αγίου Νικολάου, Δ.Ε. Ανακτορίου, Π.Ε. Αιτωλοακαρνανίας καθώς επίσης και το από το Μάρτιο του 2023 τοπογραφικό διάγραμμα της Υπηρεσίας που συντάχθηκε σε 1 πινακίδα από την Ιωάννα Αργιαδίτη Αγρονόμο Τοπογράφο Μηχανικό ΠΕ, με βαθμό Α, σε κλίμακα 1:1000 στο προβολικό σύστημα ΕΓΣΑ '87 και θεωρήθηκε από την ίδια, ως εξής:

Α- Η οριογραμμή αιγιαλού με κόκκινη πολυγωνική γραμμή, όπως αυτή επικυρώθηκε με την υπ' αρ. 146661/13-07-2018 (Δ' 298) διαπιστωτική πράξη του Συντονιστή Αποκεντρωμένης Διοίκησης Πελοποννήσου Δυτικής Ελλάδας και Ιονίου, με την οποία η προκαταρκτική οριογραμμή αιγιαλού κατέστη οριστική οριογραμμή αιγιαλού.

Β- Καθορίζει την οριογραμμή παραλίας με κίτρινη πολυγωνική γραμμή, με στοιχεία Π1, Π2, Π3, Π4, Π5, Π6, Π7, Π8 και Π9 από την πλευρά του Ιονίου Πελάγους και Π10, Π11,.....Π36, Π37 από την πλευρά της λιμνοθάλασσας. Το πλάτος της ζώνης της παραλίας είναι περίπου 10μ. (μικρότερο των 30μ.) καθόσον α) οι πλησιέστεροι στην περιοχή καθορισμοί φέρουν πλάτος 10μ., β) η γεωμορφολογία της ακτής δεν εμφανίζει απότομες κλίσεις, το φυσικό και δομημένο περιβάλλον δεν έχει αλλιάξει ώστε να επηρεάζει την χάραξη της παραλίας και γ) το καθορισμένο πλάτος είναι ικανό να εξυπηρετεί την επικοινωνία της ξηράς με τη θάλασσα και αντίστροφα.

Γ- Υφίσταται παλαιός αιγιαλός από την πλευρά της λιμνοθάλασσας, όπως έχει καθοριστεί με την υπ' αρ. 7444/22-09-2006 (Δ' 922) απόφαση του Γενικού Γραμματέα Περιφέρειας Δυτικής Ελλάδας. Οι συντεταγμένες των κορυφών της οριογραμμής παραλίας, αναφέρονται στο προβολικό σύστημα ΕΓΣΑ '87 και αποτυπώνονται σε πίνακες επί του διαγράμματος που συνοδεύει την παρούσα έκθεση και αποτελεί αναπόσπαστο τμήμα της.

Τα συνοδευτικά της παρούσας απόφασης (τοπογραφικό διάγραμμα, έκθεση της Επιτροπής, απόφαση Γραμματέα Α.Δ.Π.Δ.Ε.Ι.) είναι αναρτητέα από την αρμόδια Υπηρεσία του Υπουργείου Οικονομικών στην σχετική ιστοσελίδα του και στην διεύθυνση: <https://www1.gsis.gr/gsprr/dhpe/publicgis/faces/homeShore>.

**ΕΚΘΕΣΗ ΕΠΙΤΡΟΠΗΣ ΚΑΘΟΡΙΣΜΟΥ
ΟΡΙΩΝ ΑΙΓΙΑΛΟΥ ΚΑΙ ΠΑΡΑΛΙΑΣ
του άρθρου 3 του ν. 2971/2001**

Για τον καθορισμό των ορίων ζώνης παραλίας στη θέση «ΚΟΥΜΑΡΟΣ ΑΚΤΙΟΥ» Τ.Κ. ΑΓΙΟΥ ΝΙΚΟΛΑΟΥ Δ.Ε. ΑΝΑΚΤΟΡΙΟΥ του Δήμου Ακτίου-Βόνιτσας, Νομού Αιτωλοακαρνανίας

Ενδιαφερόμενος: Παχής Δημήτριος

Στο Άκτιο σήμερα την 10.3.2023 οι υπογεγραμμένοι:

1. Αργιαδίτη Ιωάννα, Αγρονόμος και Τοπογράφος Μηχανικός, ΠΕ/Α', Προϊστάμενη της Κτηματικής Υπηρεσίας Αιτωλοακαρνανίας, ως πρόεδρος,

2. Ρούσση Πηνελόπη, Πολιτικός Μηχανικός της Διεύθυνσης Τεχνικών Υπηρεσιών του Δήμου Αμφιλοχίας, ως μέλος,

3. Σταματοπούλου Ευαγγελία, Τοπογράφος Μηχανικός ΤΕ/Α', αναπληρώτρια Προϊσταμένη της Υπηρεσίας Δόμησης του Δήμου Ι.Π. Μεσολογγίου, ως μέλος,

4. Στέργιου Χρήστος, Υποπλοίαρχος Λ.Σ., ως αναπληρωτής της Λιμενάρχη Πρεβέζης, κωλυμένου αυτής, ως μέλος,

5. Τσαγκαρέστος Ιωάννης, Πολιτικός Μηχανικός ΠΕ/Α, Προϊστάμενος του Τμήματος Διεύθυνσης Περιβάλλοντος και Χωρικού Σχεδιασμού της Αποκεντρωμένης Διοίκησης Πελοποννήσου, Δυτικής Ελλάδας και Ιονίου, παρότι ειδοποιήθηκε έγκαιρα δεν προσήλθε, ούτε ο νόμιμος αναπληρωτής αυτού, απών.

Γραμματέας της επιτροπής ορίστηκε ο κος Ζήκος Αλέξανδρος, Εφοριακός ΠΕ/Γ', υπάλληλος της Κτηματικής Υπηρεσίας Αιτωλοακαρνανίας,

που αποτελούμε την επιτροπή καθορισμού των ορίων αιγιαλού και παραλίας δυνάμει του άρθρου 3 του ν. 2971/2001, που συγκροτήθηκε με την υπ' αρ. 19127/15-02-2022 (ΑΔΑ: ΨΑΘΔΟΡ1-8Λ0) απόφαση του Συντονιστή της Πελοποννήσου Δυτικής Ελλάδας και Ιονίου και συγκλήθηκε με την υπ' αρ. 2/2023 (υπ' αρ. 317/03-03-2023) πρόσκληση της επιτροπής του άρθρου 3 του ν. 2971/2001, συνεδριάσαμε στα γραφεία της Κτηματικής Υπηρεσίας Αιτωλοακαρνανίας, στο ισόγειο του κτιρίου της Δ.Ο.Υ. Μεσολογγίου που βρίσκεται στο λιμάνι Μεσολογγίου, αφού πρώτα μεταβήκαμε επί τόπου στην περιοχή και αφού λάβαμε υπόψη:

1) Την από 11.01.2023 αίτηση του Παχή Δημητρίου, με την οποία ζητά τον καθορισμό παραλίας στη θέση «ΚΟΥΜΑΡΟΣ ΑΚΤΙΟΥ» Τ.Κ. Αγίου Νικολάου - Δ.Ε. Ανακτορίου, Δήμου Ακτίου-Βόνιτσας Ν. Αιτωλοακαρνανίας.

2) Την υπ' αρ. 146661/13-7-2018 απόφαση του Συντονιστή της Αποκεντρωμένης Διεύθυνσης Πελοποννήσου, Δυτικής Ελλάδας και Ιονίου σχετικά με την οριστικοποίηση της Προκαταρκτικής Οριογραμμής Αιγιαλού (Π.Ο.Α.) στην Περιφερειακή Ενότητα Αιτωλοακαρνανίας (Δ' 298).

3) Τις λοιπές διατάξεις του ν. 2971/2001 περί αιγιαλού και παραλίας όπως τροποποιήθηκαν με τις διατάξεις του ν. 4607/2019 (Α' 65).

5) Τα στοιχεία καθορισμού αιγιαλού και παραλίας που προβλέπονται από το άρθρο 9 του ν. 2971/2001 και ειδικότερα:

α. Την γεωμορφολογία του εδάφους για την οποία αναλυτικά αναφέρεται ότι:

(1). Η μορφολογία της ακτής συνίσταται από: Ι. χαλαρά ιζήματα (άμμος, χαλίκια, πέτρες).

(2). Της ακτής συνεχονται εκτάσεις: Ι. Εν μέρει πεδινές και εν μέρει βραχώδεις, Π. Με έδαφος γαιώδες, αμμώδες. ΙΙΙ. Εκτός σχεδίου πόλεως και εκτός ορίων οικισμού.

(3). Υπάρχει φυσικό όριο βλάστησης στην ακτή, το οποίο αποτυπώνεται σύμφωνα με τις υποδείξεις του Γ.Ε.Ν.

β. Το γεγονός ότι στην περιοχή δεν εντοπίστηκαν παράκτιοι φυσικοί πόροι.

γ. Τα πορίσματα από την εκτίμηση των μετεωρολογικών στοιχείων της περιοχής, ήτοι το γεγονός ότι η περιοχή προσβάλλεται από ανέμους έντασης μέχρι 4Β, χωρίς να αποκλείεται και δυνατότεροι άνεμοι μια - δυο φορές το χρόνο (συνήθως Α-ΒΑ διευθύνσεις).

δ. Την μορφολογία του πυθμένα ο οποίος συνίστανται από αμμώδη σύσταση και ήπιες κλίσεις με μικρά βάθη κοντά στην ακτή.

ε. Τον τομέα ανάπτυξης κυματισμού σε σχέση με το μέτωπο της ακτής, ότι δηλαδή πρόκειται για ακτή με μικρό ανάπτυγμα πελάγους.

στ. Την ύπαρξη λιμνοθάλασσας όμορα του παρόντος ακινήτου και τον καθορισμό των ορίων παλαιού αιγιαλού που έλαβε χώρα με την υπ' αρ. 7444/22-09-2006 (Δ' 922) απόφαση Γενικού Γραμματέα Περιφέρειας Δυτικής Ελλάδας, η οποία εμφανίζεται με μπλε οριογραμμή στο τοπογραφικό διάγραμμα που συνοδεύει την παρούσα έκθεση.

ζ. Σύμφωνα με το χάρτη Δ.1.2. κλίμακας 1:800000 του Περιφερειακού Πλαισίου Χωροταξικού Σχεδιασμού και Αειφόρου Ανάπτυξης της Περιφέρειας Δυτικής Ελλάδας υπ' αρ. 25297/2003 απόφαση (Β' 1470), η χερσαία περιοχή βρίσκεται σε «Ενδεικτική Ευρύτερη Ζώνη Αναζήτησης Ελεγχόμενων Δραστηριοτήτων Τουρισμού - Παραθερισμού» και σε «Ενδεικτική ευρύτερη ζώνη γεωργικής γης, πρώτης προτεραιότητας».

η. Δεν υπάρχουν καταγεγραμμένα δημόσια κτήματα σε άμεση γειτνίαση με την παράκτια ζώνη, διότι η λιμνοθάλασσα αποτελεί κοινόχρηστη δημόσια έκταση και δεν δύναται να καταγραφεί.

θ. Η λιμνοθάλασσα που βρίσκεται όμορα του παρόντος καθορισμού, έχει λάβει τον αριθμό ΚΑΕΚ 01014ΕΚ07010 στην ανάρτηση του Κτηματολογίου.

ι. Στην περιοχή του αιγιαλού δεν έχουν καταγραφεί ευπαθή οικοσυστήματα και δεν έχουν θεσμοθετηθεί προστατευόμενες περιοχές. Η θαλάσσια περιοχή έμπροσθεν του αιγιαλού δεν ανήκει στην προστατευόμενη περιοχή του Δικτύου NATURA 2000, αλλά ανήκει στην Ζώνη Περ/κού Ελέγχου του Εθνικού Πάρκου Αμβρακικού Κόλπου.

10) Το από Μάρτιο του 2023, διάγραμμα της Υπηρεσίας που συντάχθηκε σε (1) πινακίδα από την Αργιαδίτη Ιωάννα, Αγρονόμο και Τοπογράφο Μηχανικό ΠΕ/Α, σε κλίμακα 1:1000, στο προβολικό σύστημα ΕΓΣΑ '87 και θεωρήθηκε από την ίδια.

Το σημείο Π9 αυτού του καθορισμού, είναι το σημείο ΠΙ του καθορισμού ορίων αιγιαλού που καθορίστηκε με την υπ' αρ. 7444/22-9-2006 απόφαση Γενικού Γραμματέα Περιφέρειας Δυτικής Ελλάδας (Δ' 922) και είναι σημείο τομής με αυτό τον καθορισμό, αποφασίζουμε:

Α) Η οριογραμμή αιγιαλού με κόκκινη πολυγωνική γραμμή, όπως αυτή επικυρώθηκε με την υπ' αρ. 146661/13-7-2018 διαπιστωτική πράξη του Συντονιστή της Αποκεντρωμένης Διοίκησης Πελοποννήσου Δυτικής Ελλάδας και Ιονίου, με την οποία η προκαταρκτική οριογραμμή αιγιαλού κατέστη οριστική οριογραμμή αιγιαλού (Δ' 298).

Β). Καθορίζει την οριογραμμή της παραλίας με κίτρινη πολυγωνική γραμμή, με στοιχεία ΠΙ, Π2, Π3, Π4, Π5, Π6, Π7, Π8 και Π9 από την πλευρά του Ιονίου Πελάγους και Π10, Π11, ..., Π36, Π37 από την πλευρά της λιμνοθάλασσας. Το πλάτος της ζώνης της παραλίας είναι περίπου 10μ. (μικρότερο των 30μ.) καθόσον α. Οι πλησιέστεροι στη περιοχή καθορισμοί φέρουν πλάτος παραλίας 10μ., β. η γεωμορφολογία της ακτής δεν εμφανίζει απότομες κλίσεις, το φυσικό και δομημένο περιβάλλον δεν έχει αλλάξει ώστε να επηρεάζει την χάραξη της παραλίας και γ. το καθοριζόμενο πλάτος είναι ικανό να εξυπηρετεί την επικοινωνία της ξηράς με τη θάλασσα και αντίστροφα.

Γ). Υφίσταται παλαιός αιγιαλός από την πλευρά της λιμνοθάλασσας, όπως έχει καθοριστεί με την υπ' αρ. 7444/22-9-2006 απόφαση Γενικού Γραμματέα Περιφέρειας Δυτικής Ελλάδας (Δ' 922).

Οι συντεταγμένες των κορυφών της οριογραμμής παραλίας, αναφέρονται στο προβολικό σύστημα ΕΓΣΑ '87 και αποτυπώνονται σε πίνακες επί του διαγράμματος που συνοδεύει την παρούσα έκθεση και αποτελεί αναπόσπαστο τμήμα της.

Μετά την δημοσίευση της απόφασης επικύρωσης της έκθεσης, όλα τα στοιχεία της διοικητικής πράξης, θα αναρτηθούν στην ιστοσελίδα του Υπουργείου Οικονομικών, προκειμένου να ενημερωθούν οι πολίτες (παρ. 3-6 του άρθρου 4 του ν. 2971/2001 όπως τροποποιήθηκε και ισχύει).

Ιερά Πόλη Μεσολογγίου, 10 Μαρτίου 2023

Η Πρόεδρος

ΙΩΑΝΝΑ ΑΡΓΙΑΔΙΤΗ

Τα Μέλη

ΠΗΝΕΛΟΠΗ ΡΟΥΣΗ

ΕΥΑΓΓΕΛΙΑ ΣΤΑΜΑΤΟΠΟΥΛΟΥ


ΧΡΗΣΤΟΣ ΣΤΕΡΓΙΟΥ

ΙΩΑΝΝΗΣ ΤΣΑΓΚΑΡΕΣΤΟΣ

(Παρότι ειδοποιήθηκε έγκαιρα δεν προσήλθε, απών)




ΕΘΝΙΚΟ ΤΥΠΟΓΡΑΦΕΙΟ
Για τεχνικούς λόγους στο σχεδιάγραμμα,
από το ηλεκτρονικό αρχείο, έγινε
σμίκρυνση κατά ποσοστό **38%**




σημ	X	Y
P11	218957.138	4310289.267
P12	218968.335	4310286.482
P13	218992.394	4310276.524
P14	218994.454	4310270.648
P15	218900.143	4310258.976
P16	218913.129	4310233.693
P17	218923.698	4310211.919
P18	218937.521	4310180.909
P19	218943.028	4310171.012
P110	219221.374	4310444.338
P111	219224.374	4310433.496
P112	219225.775	4310427.959
P113	219225.971	4310422.480
P114	219227.263	4310415.131
P115	219228.666	4310407.747
P116	219230.157	4310390.950
P117	219231.725	4310383.238
P118	219234.298	4310373.118
P119	219235.740	4310363.135
P120	219239.747	4310347.541
P121	219241.697	4310341.773
P122	219244.928	4310330.180
P123	219246.440	4310323.953
P124	219248.050	4310314.794
P125	219247.942	4310307.576
P126	219246.948	4310301.148
P127	219246.278	4310290.649
P128	219245.059	4310287.742
P129	219243.069	4310281.412
P130	219240.963	4310274.951
P131	219239.410	4310268.489
P132	219237.719	4310262.711
P134	219234.045	4310256.331
P135	219229.013	4310245.810
P136	219224.414	4310236.481
P137	219216.262	4310222.182

- ΥΠΟΛΗΘΙΑ ΓΡΑΜΜΩΝ
- Νέος Αναβάλλος (1)
 - Νέος Παράλιος (2)
 - Υφιστάμενος αναβάλλος (11)
 - Υφιστάμενη Παράλιος (12)
 - Πλευρικός Αναβάλλος
 - Βαθύς Αλληθιώτης Διαιτός (S1)

Υπόβαθρο των Οριζογραμμών, Π.Σ. Πρωτ. 1 του άρθρου 4 του Ν.2971/2001, φωτοαέρας, 2007-2008





ΔΙΟΡΘΩΣΙΑ ΓΥΣ 1:50.000

ΕΛΛΗΝΙΚΗ ΔΗΜΟΚΡΑΤΙΑ
ΓΕΝ. ΓΡΑΜΜΑΤΕΙΑ Θ.Π. ΠΟΛΙΤΙΚΗΣ & ΔΗΜΟΣΙΑΣ ΠΕΡΙΟΥΣΙΑΣ
ΓΕΝ. ΔΙΕΥΣΗ ΔΗΜΟΣΙΑΣ ΠΕΡΙΟΥΣΙΑΣ & ΚΟΙΝΟΦΕΛΩΝ ΠΕΡΙΟΥΣΙΩΝ
ΚΤΗΜΑΤΙΚΗ ΥΠΗΡΕΣΙΑ ΑΙΤΩΛΟΑΚΑΡΝΑΝΙΑΣ

ΘΕΜΑ
ΔΙΑΓΡΑΜΜΑ ΚΑΘΟΡΙΣΜΟΥ ΠΑΡΑΛΙΑΣ

ΘΕΣΗ
ΠΕΡΙΟΧΗ "ΚΟΥΜΑΡΟΣ" Τ.Κ. ΑΚΤΙΟΥ,
ΔΗΜΟΥ ΑΚΤΙΟΥ-ΒΟΝΙΤΣΑΣ, Π.Ε. ΑΙΤΩΛΟΑΚΑΡΝΑΝΙΑΣ

ΥΠΟΜΝΗΜΑ ΕΠΙΤΡΟΠΗΣ
 Το παρόν διάγραμμα συντάχθηκε με απόφ. 10.03.2023 (488/ση) της Επιτροπής καθορισμού παραλίων σε ακτογραμμές σε συνεργασία των κορυφαίων όμορων στα Ελληνικά Γεωμετρικά Συστήματα Αναφοράς ΕΓΣΑ '87
 Οριστική σπουδαία
 Οριστική τεχνική
 Οριστική πολεοδομική

ΔΙΑΠΡΟΣΩΠΟΣ
 1. Ιωάννης Κουμαρός
 Από τον Μητρώο Π.Ε.Α.
 Τ.Α. ΑΙΤΩΛΙΑ
 2. Ραυβή Πηλοπούλου
 Π.Α. Μητρώο Π.Ε.Α.
 3. Σωτήριος Παναγιώτης
 Τ.Α. Μητρώο Π.Ε.Α.
 4. Στέφανος Σαββίδης
 Υπερκαταστάτης Α.Α.Κ.
 5. Τεχνολογικό Ινστιτούτο Π.Α. Μητρώο

Κλίμακα 1:1000 **Χρονολογία:** Μάρτιος 2023 **Πίνακας:** 1 / 1
ΟΔΗ ΣΥΝΤΑΞΕΩΣ **ΘΕΩΡΗΘΗΚΕ**
 Αθήνα 22/03/2023
 Γραμματέας της Επιτροπής Υπηρεσίας

Νίκος Κουμαρός
 Από τον Μητρώο Π.Ε.Α.
 Νίκος Κουμαρός
 Από τον Μητρώο Π.Ε.Α.



Η απόφαση αυτή με την έκθεση της Επιτροπής και το τοπογραφικό διάγραμμα να δημοσιευθούν στην Εφημερίδα της Κυβερνήσεως.

Πάτρα, 21 Απριλίου 2023

Ο Γραμματέας Αποκεντρωμένης Διοίκησης

ΔΗΜΗΤΡΙΟΣ ΚΑΤΣΑΡΟΣ