



ΕΦΗΜΕΡΙΔΑ ΤΗΣ ΚΥΒΕΡΝΗΣΕΩΣ ΤΗΣ ΕΛΛΗΝΙΚΗΣ ΔΗΜΟΚΡΑΤΙΑΣ

9 Μαΐου 2023

ΤΕΥΧΟΣ ΤΕΤΑΡΤΟ

Αρ. Φύλλου 366

ΠΕΡΙΕΧΟΜΕΝΑ

ΑΠΟΦΑΣΕΙΣ

- 1 Μερική ανάκληση της υπ' αρ. 3744/17-9-1985 απόφασης του Νομάρχη Ευβοίας «Κήρυξη ως αναδασωτέας ιδιωτικής ή διακ/νης δασικής έκτασης 3.800 στρεμ. στην θέση Μαλακώντας περιφέρειας Κοινότητας Φύλλων και Αφρατίου Ν. Ευβοίας» (Δ' 615), ως προς την έκταση συνολικού εμβαδού 11.975,91 τ.μ., στη θέση «Καλύβια», Τ.Κ. Φύλλων, Δ.Ε. Ληλαντίων, Δήμου Χαλκιδέων, Π.Ε. Ευβοίας.
- 2 Κύρωση του δικτύου κοινοχρήστων χώρων, σύμφωνα με το άρθρο 35 του ν. 3937/2011, σε τμήμα του οικισμού Περιγιαλίου, Δήμου Κορινθίων, Π.Ε. Κορινθίας.

ΑΠΟΦΑΣΕΙΣ

Αριθμ. 210476

(1)

Μερική ανάκληση της υπ' αρ. 3744/17-9-1985 απόφασης του Νομάρχη Ευβοίας «Κήρυξη ως αναδασωτέας ιδιωτικής ή διακ/νης δασικής έκτασης 3.800 στρεμ. στην θέση Μαλακώντας περιφέρειας Κοινότητας Φύλλων και Αφρατίου Ν. Ευβοίας» (Δ' 615), ως προς την έκταση συνολικού εμβαδού 11.975,91 τ.μ., στη θέση «Καλύβια», Τ.Κ. Φύλλων, Δ.Ε. Ληλαντίων, Δήμου Χαλκιδέων, Π.Ε. Ευβοίας.

Ο ΓΕΝΙΚΟΣ ΓΡΑΜΜΑΤΕΑΣ ΔΑΣΩΝ
ΤΟΥ ΥΠΟΥΡΓΕΙΟΥ
ΠΕΡΙΒΑΛΛΟΝΤΟΣ ΚΑΙ ΕΝΕΡΓΕΙΑΣ

Έχοντας υπόψη:

1. Την παρ. 1 του άρθρου 24 και την παρ. 3 του άρθρου 117 του Συντάγματος.
2. Το άρθρο 44 του ν. 998/1979 «Περί προστασίας των δασών και των δασικών εν γένει εκτάσεων της Χώρας», (Α' 289).
3. Την παρ. 9 του άρθρου 17 του ν. 3889/2010 (Α' 182), η οποία προστέθηκε με την παρ. 3 του άρθρου δεύτερου του ν. 4462/2017 (Α' 39).
4. Τον ν. 4727/2020 «Ψηφιακή Διακυβέρνηση (Ενσωμάτωση στην Ελληνική Νομοθεσία της Οδηγίας (ΕΕ)

2016/2102 και της Οδηγίας (ΕΕ) 2019/1024) - Ηλεκτρονικές Επικοινωνίες (Ενσωμάτωση στο Ελληνικό Δίκαιο της Οδηγίας (ΕΕ) 2018/1972) και άλλες διατάξεις» (Α' 184).

5. Την από 13.8.2021 Π.Ν.Π. «Έκτακτα μέτρα για την αποτελεσματική προστασία και την ταχεία αποκατάσταση του φυσικού περιβάλλοντος, την άμεση στήριξη των πληγέντων από τις πυρκαγιές του Ιουλίου/Αυγούστου 2021 και συναφείς διατάξεις» (Α' 143), η οποία κυρώθηκε με το άρθρο 2 του ν. 4824/2021 (Α' 156).

6. Τα άρθρα 47 έως 55 του ν. 4915/2022 «Εθνικό Στρατηγικό Σχέδιο Καταπολέμησης της Διαφθοράς, διατάξεις για θέματα ανθρώπινου δυναμικού και Οργανισμών Τοπικής Αυτοδιοίκησης, νομοθετικό πλαίσιο εκπαίδευσης των σπουδαστών/σπουδαστριών της Εθνικής Σχολής Δημόσιας Διοίκησης και Αυτοδιοίκησης για την ένταξη στον κλάδο Π.Ε. Επιτελικών Στελεχών, διατάξεις για την ολοκλήρωση της μεταφοράς των δασικών υπηρεσιών στο Υπουργείο Περιβάλλοντος και Ενέργειας, διατάξεις για την εφαρμογή του Εθνικού Σχεδίου Ανάκαμψης και Ανθεκτικότητας «Ελλάδα 2.0», Εθνική Σύμβαση Ομογενών και άλλες επείγουσες διατάξεις» (Α' 63).

7. Το π.δ. 2/2021 «Διορισμός Υπουργών, Αναπληρωτών Υπουργών και Υφυπουργών» (Α' 2).

8. Το π.δ. 6/2022 «Σύσταση και μετονομασία Γενικών Γραμματειών, σύσταση Ειδικής Γραμματείας, μεταφορά υπηρεσιών και αρμοδιοτήτων» (Α' 17).

9. Το π.δ. 132/2017 «Οργανισμός Υπουργείου Περιβάλλοντος και Ενέργειας (Υ.Π.Ε.Ν.)» (Α' 160), όπως τροποποιήθηκε και ισχύει με το π.δ. 29/2022 «Τροποποίηση του π.δ. 132/2017 "Οργανισμός Υπουργείου Περιβάλλοντος και Ενέργειας (Υ.Π.Ε.Ν.)" (Α' 160)» (Α' 77).

10. Την υπό στοιχεία οικ. ΥΠΕΝ/ΥΠΡΓ/11835/1139/8-2-2022 κοινή απόφαση του Πρωθυπουργού και του Υπουργού Περιβάλλοντος και Ενέργειας «Διορισμός Γενικού Γραμματέα Δασών του Υπουργείου Περιβάλλοντος και Ενέργειας» (Υ.Ο.Δ.Δ. 76).

11. Την υπό στοιχεία ΥΠΕΝ/ΔΔΥ/48478/3594/16.05.2022 κοινή υπουργική απόφαση «Καθορισμός των διοικητικών λεπτομερειών μεταφοράς των δασικών υπηρεσιών, του αντίστοιχου προσωπικού και λοιπών θεμάτων της παρ. 5 του άρθρου τρίτου της από 13.8.2021 Πράξης Νομοθετικού Περιεχομένου (Α' 143), η οποία κυρώθηκε με το άρθρο 2 του ν. 4824/2021 (Α' 156)» (Β' 2415).

12. Την υπό στοιχεία ΥΠΕΝ/ΔΔΥ/62511/4542/17.6.2022 απόφαση του Υπουργού Περιβάλλοντος και Ενέργειας «Διαπιστωτική πράξη κατάταξης και τοποθέτησης του προσωπικού των Περιφερειακών Δασικών Υπηρεσιών του Υπουργείου Περιβάλλοντος και Ενέργειας» (Β' 3145).

13. Την υπό στοιχεία ΥΠΕΝ/ΔΝΕΠ/83988/2740/25-8-2022 απόφαση του Υ.Π.ΕΝ. «Εξουσιοδότηση υπογραφής "Με εντολή Υπουργού" του Υπουργού Περιβάλλοντος και Ενέργειας, "Με εντολή Υφυπουργού" του Υφυπουργού Περιβάλλοντος και Ενέργειας και με "Με εντολή Γενικού Γραμματέα Δασών" του Γενικού Γραμματέα Δασών του Υπουργείου Περιβάλλοντος και Ενέργειας, κατά λόγο αρμοδιότητας, στον Προϊστάμενο της Γενικής Διεύθυνσης Δασών και Δασικού Περιβάλλοντος της Γενικής Γραμματείας Δασών του Υ.Π.ΕΝ., στους Προϊσταμένους των Επιθεωρήσεων Εφαρμογής Δασικής Πολιτικής και στους Προϊσταμένους των Διευθύνσεων, Δασαρχείων και Τμημάτων που υπάγονται σε αυτές» (Β' 4528).

14. Την υπ' αρ. 153373/441/22-02-2017 (ΑΔΑ: 61ΤΗ4653Π8-Ω7Θ) εγκύκλιο του ΥΠΕΝ «Περιοχές κηρυγμένων αναδασωτέων εκτάσεων στους αναρτημένους δασικούς χάρτες».

15. Την υπό στοιχεία οικ. ΥΠΕΝ/ΔΠΔ/95099/5160/12-10-2021 (ΑΔΑ: ΨΠΙΨ4653Π8-50Χ) εγκύκλιο διαταγή της Γενικής Διεύθυνσης Δασών και Δασικού Περιβάλλοντος του Υ.Π.ΕΝ. «Περί ανάκλησης αποφάσεων αναδασωτέων, εκτάσεων μη υπαγομένων στις προστατευτικές διατάξεις της δασικής νομοθεσίας, λόγω συμπερίληψής τους στους δασικούς χάρτες ως τμήματα ευρύτερης αναδασωτέας».

16. Την υπ' αρ. 3744/17-9-1985 (Δ' 615) απόφαση του Νομάρχη Ευβοίας «Κήρυξη ως αναδασωτέας ιδιωτικής ή διακ/νης δασικής έκτασης 3.800 στρεμ. στην θέση Μαλακώντας περιφέρειας Κοινότητας Φύλλων και Αφρατίου Ν. Ευβοίας», λόγω πυρκαγιάς.

17. Το περιεχόμενο του δασικού χάρτη του συνόλου της Περιφερειακής Ενότητας Εύβοιας, που αναρτήθηκε με την υπ' αρ. 93/3054/20-01-2017 (ΑΔΑ: 7Ι5ΟΟΡ10-Λ3Τ) απόφαση της Διεύθυνσης Δασών Ν. Εύβοιας και στον οποίο

η έκταση εμβαδού 11.975,91 εμφανίζεται με τον κωδικό ΠΑ/ΑΝ/ΠΧ/29 (ιδιωτικές χορτολιβαδικές εκτάσεις).

18. Την υπό στοιχεία Ζ/535/8-7-2010 πράξη Χαρακτηρισμού του Δασάρχη Χαλκίδας, η οποία κατέστη τελεσίδικη σύμφωνα με την υπό στοιχεία Ζ/358/14-2-2011 βεβαίωση του Δασάρχη Χαλκίδας.

19. Την υπ' αρ. 269999/12.8.2022 θετική εισήγηση του Δασαρχείου Χαλκίδας, μετά της συνημμένης αλληλογραφίας, για τη μερική ανάκληση της υπ' αρ. 3744/17-9-1985 (Δ' 615) απόφασης του Νομάρχη Ευβοίας για έκταση συνολικού εμβαδού 11.975,91 τ.μ, στη θέση «Καλύβια», Τ.Κ. Φύλλων, Δ.Ε. Ληλαντίων, Δήμου Χαλκιδέων, Π.Ε. Ευβοίας, επειδή διαπιστώθηκε ότι κατά τον κρίσιμο χρόνο της πυρκαγιάς και διαχρονικά η ανωτέρω έκταση είχε μη δασικό χαρακτήρα.

20. Το υπ' αρ. 479218/20-12-2022 έγγραφο της Διεύθυνσης Δασών Ν. Εύβοιας, με το οποίο εκφράζεται η σύμφωνη γνώμη της, αποφασίζουμε:

Ανακαλούμε μερικώς, λόγω πλάνης περί τα πραγματικά δεδομένα την υπ' αρ. 3744/17-9-1985 (Δ' 615) απόφαση του Νομάρχη Ευβοίας «Κήρυξη ως αναδασωτέας ιδιωτικής ή διακ/νης δασικής έκτασης 3.800 στρεμ. στην θέση Μαλακώντας περιφέρειας Κοινότητας Φύλλων και Αφρατίου Ν. Ευβοίας», ως προς την έκταση συνολικού εμβαδού 11.975,91 τ.μ, στη θέση «Καλύβια», Τ.Κ. Φύλλων, Δ.Ε. Ληλαντίων, Δήμου Χαλκιδέων, Π.Ε. Ευβοίας, επειδή διαπιστώθηκε ότι κατά τον κρίσιμο χρόνο της πυρκαγιάς και διαχρονικά η ανωτέρω έκταση είχε μη δασικό χαρακτήρα.

Η ανωτέρω έκταση απεικονίζεται στο συνημμένο από 10-8-2022 τοπογραφικό διάγραμμα κλίμακας 1:2000, με στοιχεία περιμέτρου (1,2,...,35,1), το οποίο αποτελεί αναπόσπαστο μέρος της παρούσας, και προσδιορίζεται επακριβώς από τις αντίστοιχες συντεταγμένες σε ΕΓΣΑ '87.

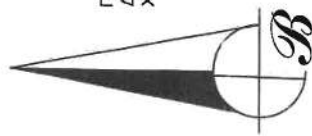
Κατά τα λοιπά παραμένει σε ισχύ η υπ' αρ. 3744/17.9.1985 (Δ' 615) απόφαση του Νομάρχη Ευβοίας.

Η παρούσα ισχύει από της δημοσίευσής της στην Εφημερίδα της Κυβερνήσεως.

Από τις διατάξεις της απόφασης αυτής δεν προκαλείται δαπάνη σε βάρος του κρατικού προϋπολογισμού.

ΤΟΠΟΓΡΑΦΙΚΟ ΔΙΑΓΡΑΜΜΑ
 Μερική Ανάκληση της υπ. αριθ. 3744/17-09-1985(ΦΕΚ 615/Δ) Απόφασης του Νομάρχη Ευβοίας: <<Κήρυξη αναδασωτέας ιδιωτικής ή διακ/νης δασικής έκτασης τριών χιλιάδων οκτακοσίων (3.800) στρεμ. στη θέση Μιαλακωνίτας περιφέρειας Κοινότητας Φύλλων και Αφρατίου Ν.Ευβοίας>> για έκταση εμβαδού 11.975,91τ.μ. που δεν αποτελούσε δάσος ή δασική έκταση κατά τον χρόνο εκδήλωσης της πυρκαγιάς σήμερα και κατά το παρελθόν.
 Η ανωτέρω ανάκληση πραγματοποιείται κατόπιν αιτήσεων ενδιαφερομένου και κατ'εφαρμογή της υπ.αριθμ. 153373/441/22-02-2017 εγκυκλίου του Υ.Π.ΕΝ..

ΥΠΟΥΡΓΕΙΟ ΠΕΡΙΒΑΛΛΟΝΤΟΣ & ΕΝΕΡΓΕΙΑΣ
 ΓΕΝΙΚΗ ΓΡΑΜΜΑΤΕΙΑ ΔΑΣΩΝ
 ΕΠΙΘΕΩΡΗΣΗ ΕΦΑΡΜΟΓΗΣ
 ΔΑΣΙΚΗΣ ΠΟΛΙΤΙΚΗΣ
 ΘΕΣΣΑΛΙΑΣ-ΣΤ.ΕΛΛΑΔΑΣ
 ΔΑΣΑΡΧΕΙΟ ΧΑΛΚΙΔΑΣ



Π.Ε.ΕΥΒΟΙΑΣ
 ΔΑΣΑΡΧΕΙΟ ΧΑΛΚΙΔΑΣ
 ΧΑΪΝΑ 97,Τ.Κ.34100 ΧΑΛΚΙΔΑ

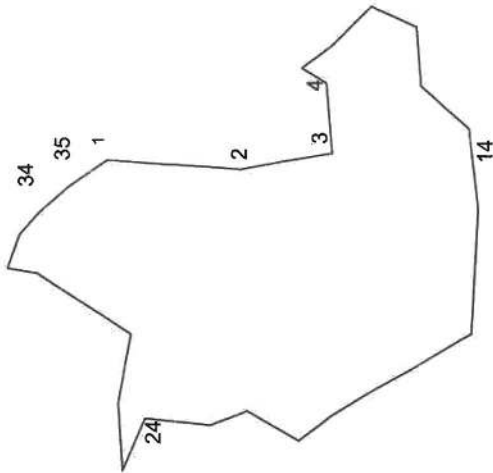

ΥΠΟΜΝΗΜΑ

Θέση: "Καλύβια", κτηματική περιφέρεια Τ.Κ.Φύλλων, Δήμου Χαλκιδέων Κλίμακα:1:2000

ΘΕΩΡΗΘΗΚΕ

Ανήκει στην υπ.αριθμ. 210.476/8.5.2023 Απόφαση.

21.5.2023
 Η Εφορεία Δασικών Περιφερειών Επικρατείας
 Η Πρόεδρος της Επικρατείας Εφορειών Δασικών Περιφερειών - Έπικρατεια
 Δασική Περιφέρεια Φύλλων - Έπικρατεια
 Αγοστόφορ

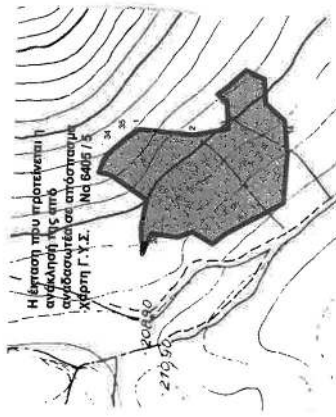


Έκταση κηρυγμένη αναδασωτέα και έκταση μη υπαγόμενη στις διατάξεις της δασικής Νομοθεσίας

ΠΑΡΑΡΤΗΜΑΤΑ ΣΥΝΤΕΛΕΣΤΕΣ

1-μ.σ.π.σ.π.	Χ=478251,22	Υ=428434,84	Z= 0,00
2-μ.σ.π.σ.π.	Χ=478251,22	Υ=428434,84	Z= 0,00
3-μ.σ.π.σ.π.	Χ=478251,22	Υ=428434,84	Z= 0,00
4-μ.σ.π.σ.π.	Χ=478251,22	Υ=428434,84	Z= 0,00
5-μ.σ.π.σ.π.	Χ=478251,22	Υ=428434,84	Z= 0,00
6-μ.σ.π.σ.π.	Χ=478251,22	Υ=428434,84	Z= 0,00
7-μ.σ.π.σ.π.	Χ=478251,22	Υ=428434,84	Z= 0,00
8-μ.σ.π.σ.π.	Χ=478251,22	Υ=428434,84	Z= 0,00
9-μ.σ.π.σ.π.	Χ=478251,22	Υ=428434,84	Z= 0,00
10-μ.σ.π.σ.π.	Χ=478251,22	Υ=428434,84	Z= 0,00
11-μ.σ.π.σ.π.	Χ=478251,22	Υ=428434,84	Z= 0,00
12-μ.σ.π.σ.π.	Χ=478251,22	Υ=428434,84	Z= 0,00
13-μ.σ.π.σ.π.	Χ=478251,22	Υ=428434,84	Z= 0,00
14-μ.σ.π.σ.π.	Χ=478251,22	Υ=428434,84	Z= 0,00
15-μ.σ.π.σ.π.	Χ=478251,22	Υ=428434,84	Z= 0,00
16-μ.σ.π.σ.π.	Χ=478251,22	Υ=428434,84	Z= 0,00
17-μ.σ.π.σ.π.	Χ=478251,22	Υ=428434,84	Z= 0,00
18-μ.σ.π.σ.π.	Χ=478251,22	Υ=428434,84	Z= 0,00
19-μ.σ.π.σ.π.	Χ=478251,22	Υ=428434,84	Z= 0,00
20-μ.σ.π.σ.π.	Χ=478251,22	Υ=428434,84	Z= 0,00
21-μ.σ.π.σ.π.	Χ=478251,22	Υ=428434,84	Z= 0,00
22-μ.σ.π.σ.π.	Χ=478251,22	Υ=428434,84	Z= 0,00
23-μ.σ.π.σ.π.	Χ=478251,22	Υ=428434,84	Z= 0,00
24-μ.σ.π.σ.π.	Χ=478251,22	Υ=428434,84	Z= 0,00
25-μ.σ.π.σ.π.	Χ=478251,22	Υ=428434,84	Z= 0,00
26-μ.σ.π.σ.π.	Χ=478251,22	Υ=428434,84	Z= 0,00
27-μ.σ.π.σ.π.	Χ=478251,22	Υ=428434,84	Z= 0,00
28-μ.σ.π.σ.π.	Χ=478251,22	Υ=428434,84	Z= 0,00
29-μ.σ.π.σ.π.	Χ=478251,22	Υ=428434,84	Z= 0,00
30-μ.σ.π.σ.π.	Χ=478251,22	Υ=428434,84	Z= 0,00
31-μ.σ.π.σ.π.	Χ=478251,22	Υ=428434,84	Z= 0,00
32-μ.σ.π.σ.π.	Χ=478251,22	Υ=428434,84	Z= 0,00
33-μ.σ.π.σ.π.	Χ=478251,22	Υ=428434,84	Z= 0,00
34-μ.σ.π.σ.π.	Χ=478251,22	Υ=428434,84	Z= 0,00
35-μ.σ.π.σ.π.	Χ=478251,22	Υ=428434,84	Z= 0,00

ΕΘΝΙΚΟ ΤΥΠΟΓΡΑΦΕΙΟ
 Για τεχνικούς λόγους στο σχεδιάγραμμα, από το ηλεκτρονικό αρχείο, έγινε σμίκρυνση κατά ποσοστό **81%**



Χαλκίδα, 10-08-2022

Η Συντάκτρια
 Ασημί Παπαγεωργίου
 Δασολόγος

Η απόφαση αυτή να δημοσιευθεί στην Εφημερίδα της Κυβερνήσεως.

Χαλκίδα, 2 Μαΐου 2023

Με εντολή Γενικού Γραμματέα Δασών
Η Προϊσταμένη Επιθεώρησης
Εφαρμογής Δασικής Πολιτικής
Θεσσαλίας - Στερεάς Ελλάδας
ΖΩΗ ΦΤΙΚΑ

Αριθμ. 36281

(2)

Κύρωση του δικτύου κοινοχρήστων χώρων, σύμφωνα με το άρθρο 35 του νόμου 3937/2011, σε τμήμα του οικισμού Περιγιαλίου, Δήμου Κορινθίων, Π.Ε. Κορινθίας.

Ο ΓΡΑΜΜΑΤΕΑΣ
ΑΠΟΚΕΝΤΡΩΜΕΝΗΣ ΔΙΟΙΚΗΣΗΣ
ΠΕΛΟΠΟΝΝΗΣΟΥ, ΔΥΤΙΚΗΣ ΕΛΛΑΔΑΣ
ΚΑΙ ΙΟΝΙΟΥ

Έχοντας υπόψη:

1. Το από 17-07-1923 ν.δ. (Α' 228) περί σχεδίων πόλεων κ.λπ.
2. Τον ν. 3852/2010 «Νέα Αρχιτεκτονική της Αυτοδιοίκησης και της Αποκεντρωμένης Διοίκησης- Πρόγραμμα Καλλικράτης» (Α' 87).
3. Το π.δ. 139/2010 «Οργανισμός της Αποκεντρωμένης Διοίκησης Πελοποννήσου, Δυτικής Ελλάδας και Ιονίου» (Α' 232).
4. Την περ. β της παρ. 5 του άρθρου 42, του ν. 1337/1983 «Επέκταση των πολεοδομικών σχεδίων Οικιστική Ανάπτυξη και σχετικές ρυθμίσεις» (Α' 33).
5. Το άρθρο 6 του από 24-04-1985 π.δ. «Τρόπος καθορισμού ορίων οικισμών της χώρας κ.λπ.» (Δ' 181).
6. Το άρθρο 35 του ν. 3937/2011 «Διατήρηση της βιοποικιλότητας και άλλες διατάξεις» (Α' 60).
7. Την υπ' αρ. 1828/2008 απόφαση του Συμβουλίου της Επικρατείας.
8. Την υπ' αρ. 39608/2011 (Β' 2200) απόφαση του Υπουργείου Περιβάλλοντος, Ενέργειας και Κλιματικής Αλλαγής.
9. Την υπ' αρ. 12/2012 εγκύκλιο του Υπουργείου Περιβάλλοντος, Ενέργειας και Κλιματικής Αλλαγής.
10. Τον ν. 4164/2013 «Συμπλήρωση των διατάξεων περί Εθνικού Κτηματολογίου και άλλες ρυθμίσεις» (Α' 156).
11. Τον ν. 4258/2014 «Διαδικασία οριοθέτησης και ρυθμίσεις θεμάτων για τα υδατορέματα ρυθμίσεις Πολεοδομικής νομοθεσίας και άλλες διατάξεις» (Α' 94).
12. Τον ν. 4315/2014 «Πράξεις εισφοράς σε γη και σε χρήμα - Ρυμοτομικές απαλλοτριώσεις» (Α' 269).
13. Τον ν. 4257/2014 (Α' 93) και ειδικότερα το άρθρο 56.
14. Την υπ' αρ. 86782/2022 (Υ.Ο.Δ.Δ. 1183) απόφαση του Υπουργού Εσωτερικών «Διορισμός του Δημητρίου Κατσαρού του Χαραλάμπους, στη θέση του μετακλητού Γραμματέα Αποκεντρωμένης Διοίκησης Πελοποννήσου, Δυτικής Ελλάδος και Ιονίου».

15. Την υπ' αρ. 86782/2022 (Υ.Ο.Δ.Δ. 1183) απόφαση του Υπουργού Εσωτερικών «Διορισμός του Δημητρίου Κατσαρού του Χαραλάμπους, στη θέση του μετακλητού Γραμματέα Αποκεντρωμένης Διοίκησης Πελοποννήσου, Δυτικής Ελλάδος και Ιονίου».

16. Την υπ' αρ. 34021/25.05.2022 (Υ.Ο.Δ.Δ. 435) απόφαση του Υπουργού Εσωτερικών «Περί αυτοδίκαιης απαλλαγής του Νικολάου Παπαθεοδώρου του Αγγελάκη από τα καθήκοντα του Συντονιστή της Αποκεντρωμένης Διοίκησης Πελοποννήσου, Δυτικής Ελλάδας και Ιονίου και ορισμός ασκούντος καθήκοντα Συντονιστή Αποκεντρωμένης Διοίκησης Πελοποννήσου, Δυτικής Ελλάδας και Ιονίου, του Διονυσίου Παναγιωτόπουλου του Παναγιώτου, Προϊσταμένου της Γενικής Διεύθυνσης Χωροταξικής, Περιβαλλοντικής και Αγροτικής Πολιτικής, ως ασκούντα καθήκοντα Συντονιστή της Αποκεντρωμένης Διοίκησης Πελοποννήσου, Δυτικής Ελλάδας και Ιονίου από 27.05.2022 και μέχρι τον διορισμό του Συντονιστή Αποκεντρωμένης Διοίκησης Πελοποννήσου, Δυτικής Ελλάδας και Ιονίου σύμφωνα με τα άρθρα 28 και 28α του ν. 4325/2015 (Α' 47) και την από 27η Μαΐου 2022, ημέρα Παρασκευή, "Ανάληψη καθηκόντων του ασκούντος καθήκοντα Συντονιστή της Αποκεντρωμένης Διοίκησης Πελοποννήσου, Δυτικής Ελλάδας και Ιονίου"».

17. Την υπ' αρ. 509/2013 απόφαση του Γραμματέα Α.Δ.Π.Δ.Ε. και Ι. «Μεταβίβαση δικαιώματος υπογραφής "Με εντολή Γραμματέα" στον προϊστάμενο της Γενικής Διεύθυνσης Χωροταξικής, Περιβαλλοντικής και Αγροτικής Πολιτικής, καθώς και στους προϊσταμένους των Υπηρεσιών της Γενικής Διεύθυνσης Χωροταξικής, Περιβαλλοντικής και Αγροτικής Πολιτικής της Αποκεντρωμένης Διοίκησης Πελοποννήσου, Δυτικής Ελλάδας και Ιονίου» (Β' 43/2023).

18. Την υπ' αρ. 2567/1997 απόφαση του Νομάρχη Κορινθίας «Καθορισμός ορίων και περιορισμών δόμησης στον οικισμό Περιγιαλίου του Νομού Κορινθίας» (Δ' 458).

19. Την υπ' αρ. 5104/18-06-2007 απόφαση της Διευθύντριας Πολεοδομίας Κορίνθου μετά του συνοδού διαγράμματος περί έγκρισης παραχώρησης με βάση την παρ. 2)γ του άρθρου 6 του από 24-04-1985 π.δ. (Δ' 181).

20. Την υπ' αρ. 344/2021 απόφαση του Δημοτικού Συμβουλίου του Δήμου Κορίνθου για την έναρξη της διαδικασίας σύνταξης διαγράμματος κύρωσης του δικτύου κοινοχρήστων χώρων στον οικισμό Περιγιαλίου του Δήμου Κορινθίων.

21. Την υπ' αρ. 13658/16-07-2007 πράξη παραχώρησης σε κοινή χρήση του συμβολαιογράφου Κορίνθου Ιωάννη Τζελέπη, η οποία έχει καταχωρηθεί στις 18-07-2007 με αριθμό καταχώρισης 2025 στο Κτηματολογικό Γραφείο Κορίνθου.

22. Το από 10/2018 διάγραμμα κοινοχρήστων χώρων του πολιτικού μηχανικού Τ.Ε. Π. Καλόμαλου, σε κλίμακα 1:500.

23. Την από 18-10-2018 τεχνική έκθεση του πολιτικού μηχανικού Τ.Ε. Π. Καλόμαλου.

24. Την από 04-05-2022 αναρτηθείσα ανακοίνωση της Διεύθυνσης Τεχνικών Υπηρεσιών και Πολεοδομίας του Δήμου Κορινθίων, στον πίνακα ανακοινώσεων των α) Δημαρχείου Δήμου Κορινθίων, β) κτίριο ΟΣΕ, γ) κοινο-

τικό κατάστημα Άσσου, με το σχετικό διάγραμμα μελέτης κύρωσης κοινοχρήστου δικτύου συνοδευόμενα από τα αποδεικτικά θυροκόλλησης.

25. Τα φύλλα των εφημερίδων ΦΩΝΗ ΚΟΡΙΝΘΟΥ της 05-05-2022 και ΚΟΡΙΝΘΙΑΚΗ ΗΜΕΡΑ της 06-05-2022, στα οποία δημοσιεύθηκε η ανακοίνωση για την κύρωση.

26. Την υπ' αρ. 17959/01-06-2022 βεβαίωση της Διεύθυνσης Τεχνικών Υπηρεσιών και Πολεοδομίας του Δήμου Κορινθίων, σύμφωνα με την οποία δεν υπεβλήθησαν ενστάσεις επί του προτεινόμενου δικτύου κοινοχρήστων χώρων.

27. Το υπ' αρ. 208/16-01-2023 έγγραφο προς τη Διεύθυνση Τεχνικών Υπηρεσιών και Πολεοδομίας του Δήμου Κορινθίων για συμπληρωματικά στοιχεία.

28. Το υπ' αρ. 30729/10-04-2023 έγγραφο της Διεύθυνσης Τεχνικών Υπηρεσιών και Πολεοδομίας του Δήμου Κορινθίων με διορθωμένο το τοπογραφικό διάγραμμα.

29. Το γεγονός ότι από τις κανονιστικές διατάξεις της παρούσας πράξης δεν προκαλείται δαπάνη εις βάρος του κρατικού προϋπολογισμού και του οικείου οργανισμού τοπικής αυτοδιοίκησης, αποφασίζουμε:

1. Την κύρωση τμήματος του υφιστάμενου δικτύου κοινοχρήστων χώρων, σύμφωνα με το άρθρο 35 του ν. 3937/2011 (Α' 60), τμήματος του οικισμού Περιγιαλίου του Δήμου Κορινθίων Περιφερειακής Ενότητας Κορινθίων, όπως αυτό αποτυπώνεται στο από 10/2018 διάγραμμα κοινοχρήστων χώρων του πολιτικού μηχανικού Τ.Ε. Π. Καλόμαλου, σε κλίμακα 1:500, το οποίο θεωρείται από τον Προϊστάμενο της Διεύθυνσης Περιβάλλοντος και Χωρικού Σχεδιασμού Πελοποννήσου και αποτελεί αναπόσπαστο τμήμα της παρούσας απόφασης.

2. Η ισχύς της παρούσας αρχίζει από τη δημοσίευσή της στην Εφημερίδα της Κυβερνήσεως.



ΕΘΝΙΚΟ ΤΥΠΟΓΡΑΦΕΙΟ
Για τεχνικούς λόγους στο σχεδιάγραμμα,
από το ηλεκτρονικό αρχείο, έγινε
σμίκρυνση κατά ποσοστό **40%**

ΟΡΘΟΦΩΤΟΧΑΡΤΗΣ ΕΛΛΗΝΙΚΟΥ ΚΤΗΜΑΤΟΛΟΓΙΟΥ 173446_08-04-1985




ΠΙΝΑΚΑΣ ΟΙΚΟΠΕΔΩΝ ΜΕ ΠΡΟΣΒΑΣΗ ΣΤΗΝ ΥΠΟ ΚΥΡΩΣΗ ΟΔΟ (Κ.Α.Ε.Κ. 280 90ΕΚ 00132)					
n/a	Κ.Α.Ε.Κ.	Στοιχεία Ιδιοκτητών	Ποσοστό	Αριθμός Πράξης - Συμφωνηθέντες	Αριθμός Πράξης Παραχώρησης Οδοί - Συμφωνηθέντες
1	2	3	4	5	6
1	280 900 110 126	Κλημή Μαρία & Γεώργιος	100 %	13541/13-3-2007 Συμφωνηθέντες Κορινθίου Ιεράκη Τζαλέτη	13658 / 16-07-2007
2	280 900 110 127	Κλημή Μαρία	100 %	13541/13-3-2007 Συμφωνηθέντες Κορινθίου Ιεράκη Τζαλέτη	Συμφωνηθέντες Κορινθίου Ιεράκη Τζαλέτη
3	280 900 110 128	Τσιλιαδάκης Παναγιώτης Γιάννης Ελένη	100 %	13325/4-6-2006 Συμφωνηθέντες Κορινθίου Ιεράκη Τζαλέτη 13546/15-3-2007 Συμφωνηθέντες Κορινθίου Ιεράκη Τζαλέτη	
4	280 900 110 129	Τσιλιαδάκης Παναγιώτης	100 %	13325/4-6-2006 Συμφωνηθέντες Κορινθίου Ιεράκη Τζαλέτη 13546/15-3-2007 Συμφωνηθέντες Κορινθίου Ιεράκη Τζαλέτη	13658 / 16-07-2007 Συμφωνηθέντες Κορινθίου Ιεράκη Τζαλέτη

- Δρόμος Προβλεπόμενος του 1985
- ΠΑΡΑΧΩΡΗΜΕΝΗ ΟΔΟΣ
- Όριο Οικισμού
- Διοικητικά Όρια Τ.Κ. Περιγαλίου
- Προς Κύρωση Τμήμα

ΑΠΟΣΤΑΣΜΑ ΟΡΘΟΦΩΤΟΧΑΡΤΗ ΕΛΛΗΝΙΚΟΥ ΚΤΗΜΑΤΟΛΟΓΙΟΥ





ΤΕΧΝΙΚΟ ΓΡΑΦΕΙΟ
ΠΑΝΑΓΙΩΤΗΣ ΚΑΛΟΜΑΛΟΣ
ΠΟΛΙΤΙΚΟΣ ΜΗΧΑΝΙΚΟΣ Τ.Ε.
ΑΣΣΟΣ ΚΟΡΙΝΘΙΑΣ

ΤΗΛ/FAX 27410-86257, KIN. 6936667644, e-mail: p_kalomalos@hotmail.com

ΕΡΓΟΔΟΤΗΣ: ΜΑΡΙΑ ΚΛΗΜΗ
ΠΑΝΑΓΙΩΤΗΣ ΤΣΑΛΙΚΙΔΗΣ

ΕΡΓΟ: ΤΟΠΟΓΡΑΦΙΚΟ ΔΙΑΓΡΑΜΜΑ

ΘΕΣΗ: " ΑΓΙΟΣ ΝΙΚΟΛΑΟΣ ", Τ.Κ. ΠΕΡΙΓΑΛΙΟΥ,
Δ.Ε. ΑΣΣΟΥ-ΛΕΧΑΙΟΥ, ΔΗΜΟΣ ΚΟΡΙΝΘΙΩΝ

ΜΕΛΕΤΗΤΗΣ: ΠΑΝΑΓΙΩΤΗΣ ΚΑΛΟΜΑΛΟΣ
ΠΟΛΙΤΙΚΟΣ ΜΗΧΑΝΙΚΟΣ Τ.Ε.

ΘΕΜΑ:
**ΔΙΑΓΡΑΜΜΑ ΑΠΟΔΟΣΗΣ ΓΕΩΜΕΤΡΙΚΗΣ
ΤΑΥΤΟΤΗΤΑΣ ΚΟΙΝΟΧΡΗΣΤΟΥ ΧΩΡΟΥ**

ΚΛΙΜΑΚΑ: 1: 500

ΧΡΟΝΟΣ ΜΕΛΕΤΗΣ: ΟΚΤΩΒΡΙΟΣ 2018

	ΗΜΕΡΟΜΗΝΙΑ :	ΥΠΟΓΡΑΦΗ
ΜΕΛΕΤΗΤΗΣ :	ΟΚΤΩΒΡΙΟΣ 2018	PANAGIOTIS KALOMALOS <small>Digitally signed by PANAGIOTIS KALOMALOS Date: 2023.04.07 13:26:35 +03'00'</small>
ΜΗΧΑΝΙΚΟΣ Τ.Υ.		STAVROULA KOUTSODIMOU ΜΗΧΑΝΙΚΟΣ ΣΕΠΡΟΣΤΑΣΙΑΣ & ΠΕΡΙΚΗΣ ΑΝΑΙΤΥΞΗΣ, ΠΕ 10.04.2023 10:12
	STYLIANOS SPANOS <small>Digitally signed by STYLIANOS SPANOS Date: 2023.04.27 16:09:11 +03'00'</small>	DIONYSIOS PANAGIOTOPOULOS ΟΥΛΟΣ <small>Digitally signed by DIONYSIOS PANAGIOTOPOULOS Date: 2023.04.28 13:26:29 +03'00'</small>

Η απόφαση αυτή μαζί με το συνημμένο διάγραμμα να δημοσιευθούν στην Εφημερίδα της Κυβερνήσεως.

Τρίπολη, 28 Απριλίου 2023

Με εντολή Γραμματέα
Αποκεντρωμένης Διοίκησης
Ο Γενικός Διευθυντής Χωροταξικής,
Περιβαλλοντικής και Αγροτικής Πολιτικής
ΔΙΟΝΥΣΙΟΣ ΠΑΝΑΓΙΩΤΟΠΟΥΛΟΣ