



ΕΦΗΜΕΡΙΔΑ ΤΗΣ ΚΥΒΕΡΝΗΣΕΩΣ ΤΗΣ ΕΛΛΗΝΙΚΗΣ ΔΗΜΟΚΡΑΤΙΑΣ

15 Μαΐου 2023

ΤΕΥΧΟΣ ΤΕΤΑΡΤΟ

Αρ. Φύλλου 380

ΠΕΡΙΕΧΟΜΕΝΑ

ΑΠΟΦΑΣΕΙΣ

- 1 Κήρυξη ως αναδασωτέας, έκτασης συνολικού εμβαδού 6.026,61 τ.μ. στη θέση «Κολπάκια», Τ.Κ. Τρικώρφου του Δήμου Δωρίδας, Π.Ε. Φωκίδας.
- 2 Μερική ανάκληση της υπ' αρ. 6032/06-12-2007 απόφασης του Γενικού Γραμματέα Περιφέρειας Στερεάς Ελλάδας «Κήρυξη ως αναδασωτέας έκτασης εμβαδού 58.352,699 στρ. στις θέσεις «Αγ. Νικόλαος-Ευαγγελίστρια-Εκκλησίτσα-Δήλισσο-Τερψιθέα-Κάψαλα-Νιμποριό-Πόρτο Λάφια κ.λπ.», περιφέρειας Δημ. Διαμ/των Μεσοχωρίων, Πολυποτάμου και Ν. Στύρων, Δήμου Στυρέων του Νομού Εύβοιας» (Δ' 239), για έκταση συνολικού εμβαδού 1.614.928,54 τ.μ., στις θέσεις «Παναγίτσα, Ευαγγελίστρια, Μπούσουλα Ρέμα, κ.λπ.» στα όρια της χωρικής αρμοδιότητας των Τ.Κ. Μεσοχωρίων και Τ.Κ. Πολυποτάμου, Δ.Ε. Στυρέων του Δήμου Καρύστου, Π.Ε. Ευβοίας.

ΑΠΟΦΑΣΕΙΣ

Αριθμ. 221244 (1)

Κήρυξη ως αναδασωτέας έκτασης, συνολικού εμβαδού 6.026,61 τ.μ. στη θέση «Κολπάκια», Τ.Κ. Τρικώρφου του Δήμου Δωρίδας, Π.Ε. Φωκίδας.

Ο ΓΕΝΙΚΟΣ ΓΡΑΜΜΑΤΕΑΣ ΔΑΣΩΝ
ΤΟΥ ΥΠΟΥΡΓΕΙΟΥ ΠΕΡΙΒΑΛΛΟΝΤΟΣ
ΚΑΙ ΕΝΕΡΓΕΙΑΣ

Έχοντας υπόψη:

1. Τις διατάξεις της παρ. 1 του άρθρου 24 και της παρ. 3 του άρθρου 117 του Συντάγματος.
2. Τις διατάξεις της παρ. 1 του άρθρου 38 και των παρ. 1 και 3 του άρθρου 41 του ν. 998/1979 «Προστασία των δασών και των δασικών εν γένει εκτάσεων της Χώρας», (Α' 289).
3. Τις διατάξεις του ν. 4727/2020 «Ψηφιακή Διακυβέρνηση (Ενσωμάτωση στην Ελληνική Νομοθεσία της

Οδηγίας (ΕΕ) 2016/2102 και της Οδηγίας (ΕΕ) 2019/1024) - Ηλεκτρονικές Επικοινωνίες (Ενσωμάτωση στο Ελληνικό Δίκαιο της Οδηγίας (ΕΕ) 2018/1972) και άλλες διατάξεις» (Α' 184).

4. Την από 13.8.2021 Πράξη Νομοθετικού Περιεχομένου «Έκτακτα μέτρα για την αποτελεσματική προστασία και την ταχεία αποκατάσταση του φυσικού περιβάλλοντος, την άμεση στήριξη των πληγέντων από τις πυρκαγιές του Ιουλίου/Αυγούστου 2021 και συναφείς διατάξεις» (Α' 143), η οποία κυρώθηκε με το άρθρο 2 του ν. 4824/2021 (Α' 156).

5. Τις διατάξεις των άρθρων 47 έως 55 του ν. 4915/2022 «Εθνικό Στρατηγικό Σχέδιο Καταπολέμησης της Διαφθοράς, διατάξεις για θέματα ανθρώπινου δυναμικού και Οργανισμών Τοπικής Αυτοδιοίκησης, νομοθετικό πλαίσιο εκπαίδευσης των σπουδαστών/σπουδαστριών της Εθνικής Σχολής Δημόσιας Διοίκησης και Αυτοδιοίκησης για την ένταξη στον κλάδο Π.Ε. Επιτελικών Στελεχών, διατάξεις για την ολοκλήρωση της μεταφοράς των δασικών υπηρεσιών στο Υπουργείο Περιβάλλοντος και Ενέργειας, διατάξεις για την εφαρμογή του Εθνικού Σχεδίου Ανάκαμψης «Ελλάδα 2.0», Εθνική Σύνταξη Ομογενών και άλλες επείγουσες διατάξεις» (Α' 63).

6. Τις διατάξεις του π.δ. 6/2022 «Σύσταση και μετονομασία Γενικών Γραμματειών, σύσταση Ειδικής Γραμματείας, μεταφορά υπηρεσιών και αρμοδιοτήτων» (Α' 17).

7. Τις διατάξεις του π.δ. 132/2017 «Οργανισμός Υπουργείου Περιβάλλοντος και Ενέργειας (Υ.Π.ΕΝ.)» (Α' 160), όπως τροποποιήθηκε με το π.δ. 29/2022 «Τροποποίηση του π.δ. 132/2017 "Οργανισμός Υπουργείου Περιβάλλοντος και Ενέργειας (Υ.Π.ΕΝ.)"» (Α' 160)» (Α' 77).

8. Την υπό στοιχεία οικ. ΥΠΕΝ/ΥΠΡΓ/11835/1139/8.2.2022 κοινή απόφαση του Πρωθυπουργού και του Υπουργού Περιβάλλοντος και Ενέργειας «Διορισμός Γενικού Γραμματέα Δασών του Υπουργείου Περιβάλλοντος και Ενέργειας» (Υ.Ο.Δ.Δ. 76).

9. Την υπό στοιχεία ΥΠΕΝ/ΔΔΥ/48478/3594/16.05.2022 κοινή υπουργική απόφαση «Καθορισμός των διοικητικών λεπτομερειών μεταφοράς των δασικών υπηρεσιών, του αντίστοιχου προσωπικού και λοιπών θεμάτων της παρ. 5 του άρθρου τρίτου της από 13.8.2021 Πράξης Νομοθετικού Περιεχομένου (Α' 143), η οποία κυρώθηκε με το άρθρο 2 του ν. 4824/2021 (Α' 156)» (Β' 2415).

10. Την υπό στοιχεία ΥΠΕΝ/ΔΔΥ/62511/4542/17.6.2022 απόφαση του Υπουργού Περιβάλλοντος και Ενέργειας «Διαπιστωτική πράξη κατάταξης και τοποθέτησης του προσωπικού των Περιφερειακών Δασικών Υπηρεσιών του Υπουργείου Περιβάλλοντος και Ενέργειας» (Β' 3145).

11. Την υπό στοιχεία ΥΠΕΝ/ΔΝΕΠ/83988/2740/25.8.2022 κοινή απόφαση «Εξουσιοδότηση υπογραφής "Με εντολή Υπουργού" του Υπουργού Περιβάλλοντος και Ενέργειας, "Με εντολή Υφυπουργού" του Υφυπουργού Περιβάλλοντος και Ενέργειας και "Με εντολή Γενικού Γραμματέα Δασών" του Γενικού Γραμματέα Δασών του Υπουργείου Περιβάλλοντος και Ενέργειας, κατά λόγο αρμοδιότητας, στον Προϊστάμενο της Γενικής Διεύθυνσης Δασών και Δασικού Περιβάλλοντος της Γενικής Γραμματείας Δασών του Υ.Π.Ε.Ν., στους Προϊσταμένους των Επιθεωρήσεων Εφαρμογής Δασικής Πολιτικής και στους Προϊσταμένους των Διευθύνσεων, Δασαρχείων και Τμημάτων που υπάγονται σε αυτές» (Β' 4528).

12. Τις υπ' αρ. 160417/1180/08.07.1980 και 182447/3049/24.09.1980 εγκύκλιες διαταγές του Υπουργείου Γεωργίας, σχετικά με την κήρυξη εκτάσεων ως αναδασωτέων.

13. Την υπ' αρ. 163016/31.03.2023 εισήγηση του Δασαρχείου Λιδωρικίου, από την οποία προκύπτει ότι η βλάστηση της έκτασης που αναφέρεται στο θέμα καταστράφηκε από παράνομη εκχέρωση και πριν τον χρόνο καταστροφής της είχε δασική μορφή κατά την έννοια της παρ. 1 του άρθρου 3 του ν. 998/1979, όπως τροποποιήθηκε και ισχύει, καλυπτόμενη από δασική βλάστηση πουρναριού ποσοστού δασοκάλυψης 70-100% και ως εκ τούτου επιβάλλεται η κήρυξη της ως αναδασωτέας, αποφασίζουμε:

Κηρύσσουμε ως αναδασωτέα, έκταση δασικού χαρακτήρα κατά την έννοια της παρ. 1 του άρθρου 3 του ν. 998/1979, όπως τροποποιήθηκε και ισχύει, συνολικού εμβαδού 6.026,61 τ.μ. που βρίσκεται στη θέση «Κολλάκια», Τ.Κ. Τρικόρφου του Δήμου Δωρίδας, Π.Ε. Φωκίδας, της οποίας η βλάστηση καταστράφηκε συνεπεία εκχέρωσης, όπως αυτή απεικονίζεται στο συνημμένο από Μάρτιο 2023 τοπογραφικό διάγραμμα κλίμακας 1:2.500, το οποίο αποτελεί αναπόσπαστο μέρος της παρούσας.

Η ανωτέρω έκταση αποτελούμενη από δύο τμήματα, συνορεύει:

Τμήμα υπό στοιχεία Α-Β-Γ-Δ-Ε-Ζ-Η-Θ-Α και εμβαδόν 4.028,11 τ.μ.

Ανατολικά: με δάσος Δυτικά: με δάσος Βόρεια: με δάσος Νότια: με δάσος

Τμήμα υπό στοιχεία 1-2-3-4-5-6-7-8-9-10-11-12-13-1 και εμβαδόν 1.998,50 τ.μ.

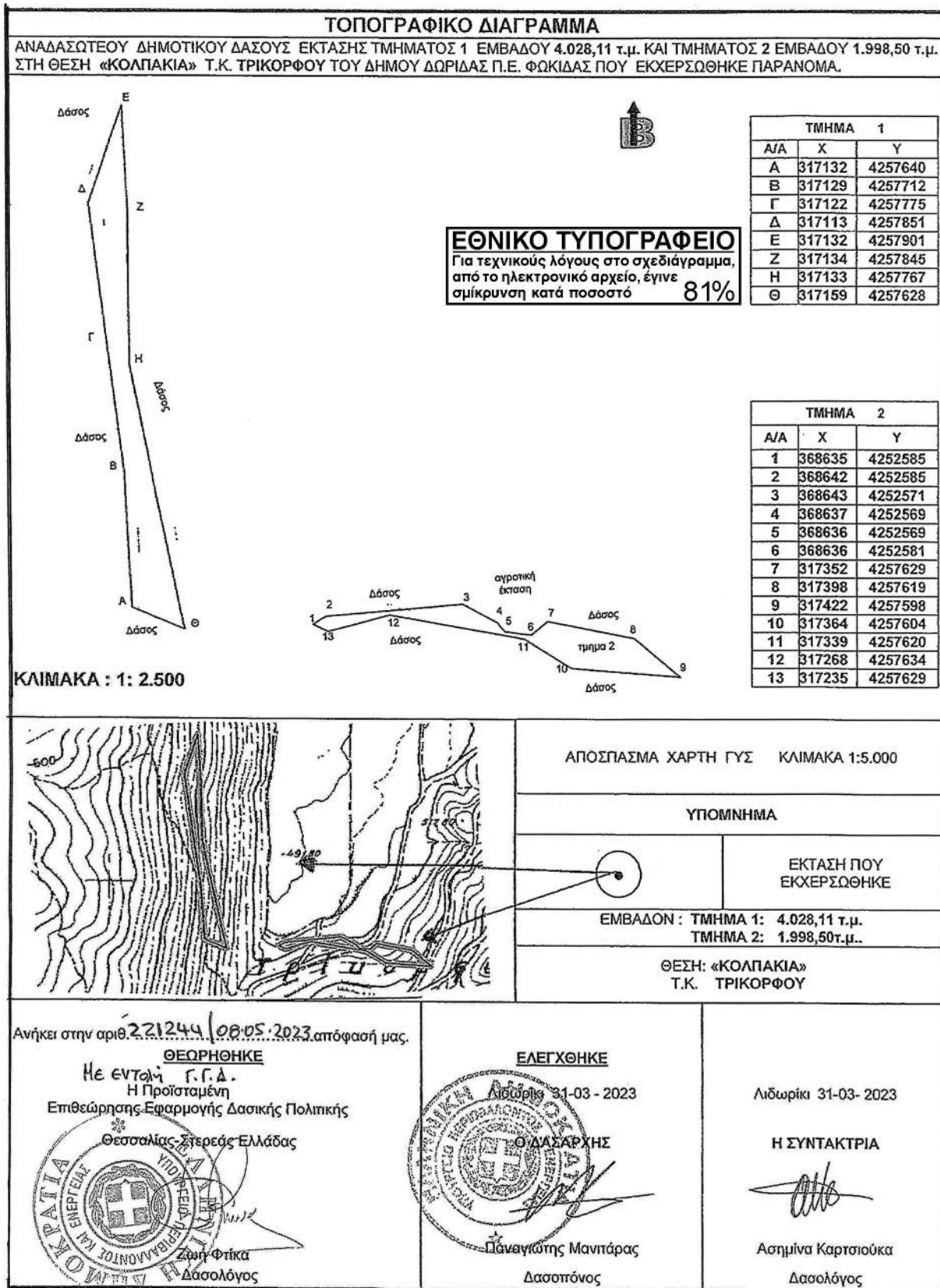
Ανατολικά: με δάσος Δυτικά: με δάσος

Βόρεια: με δάσος και εν μέρει με αγροτική έκταση Νότια: με δάσος

Σκοποί της κήρυξης της ανωτέρω έκτασης ως αναδασωτέας είναι η διατήρηση του δασικού χαρακτήρα αυτής, ο αποκλεισμός διάθεσής της για άλλη χρήση και η αποκατάσταση της δασικής βλάστησης. Η αποκατάσταση της βλάστησης θα γίνει με φυσική αναγέννηση ή με πρόγραμμα τεχνητής αναδάσωσης.

Από τις διατάξεις της απόφασης αυτής δεν προκαλείται δαπάνη σε βάρος του κρατικού προϋπολογισμού.

Η ισχύς της παρούσας αρχίζει από τη δημοσίευσή της στην Εφημερίδα της Κυβερνήσεως.



Η απόφαση αυτή να δημοσιευθεί στην Εφημερίδα της Κυβερνήσεως.

Αμφισσα, 8 Μαΐου 2023

Με εντολή Γενικού Γραμματέα Δασών
Η Προϊσταμένη της Επιθεώρησης Εφαρμογής
Δασικής Πολιτικής Θεσσαλίας -
Στερεάς Ελλάδας

ΖΩΗ ΦΤΙΚΑ

Αριθμ. 220529

(2)

Μερική ανάκληση της υπ' αρ. 6032/06.12.2007 απόφασης του Γενικού Γραμματέα Περιφέρειας Στερεάς Ελλάδας «Κήρυξη ως αναδασωτέας έκτασης εμβαδού 58.352,699 στρ. στις θέσεις «Αγ. Νικόλαος-Ευαγγελίστρια-Εκκλησίτσα-Δήλισσο-Τερψιθέα-Κάψαλα-Νιμποριό-Πόρτο Λάφια κ.λπ.» περιφέρειας Δημ. Διαμ/των Μεσοχωριών, Πολυποτάμου και Ν. Στύρων, Δήμου Στυρέων του Νομού Εύβοιας» (Δ' 239), για έκταση συνολικού εμβαδού 1.614.928,54 τ.μ., στις θέσεις «Παναγίτσα, Ευαγγελίστρια, Μπούσουλα Ρέμα, κ.λπ.» στα όρια της χωρικής αρμοδιότητας των Τ.Κ. Μεσοχωριών και Τ.Κ. Πολυποτάμου, Δ.Ε. Στυρέων του Δήμου Καρύστου, Π.Ε. Ευβοίας.

Ο ΓΕΝΙΚΟΣ ΓΡΑΜΜΑΤΕΑΣ ΔΑΣΩΝ
ΤΟΥ ΥΠΟΥΡΓΕΙΟΥ ΠΕΡΙΒΑΛΛΟΝΤΟΣ
ΚΑΙ ΕΝΕΡΓΕΙΑΣ

Έχοντας υπόψη:

1. Τις διατάξεις της παρ. 1 του άρθρου 24 και της παρ. 3 του άρθρου 117 του Συντάγματος.
2. Τις διατάξεις του άρθρου 44 του ν. 998/1979 «Περί προστασίας των δασών και των δασικών εν γένει εκτάσεων της Χώρας» (Α' 289).
3. Τις διατάξεις της παρ. 9 του άρθρου 17 του ν. 3889/2010 (Α' 182), η οποία προστέθηκε με την παρ. 3 του άρθρου δεύτερου του ν. 4462/2017 (Α' 39).
4. Τις διατάξεις του ν. 4727/2020 «Ψηφιακή Διακυβέρνηση (Ενσωμάτωση στην Ελληνική Νομοθεσία της Οδηγίας (ΕΕ) 2016/2102 και της Οδηγίας (ΕΕ) 2019/1024) - Ηλεκτρονικές Επικοινωνίες (Ενσωμάτωση στο Ελληνικό Δίκαιο της Οδηγίας (ΕΕ) 2018/1972) και άλλες διατάξεις» (Α' 184).
5. Την από 13.8.2021 Πράξη Νομοθετικού Περιεχομένου «Εκτακτα μέτρα για την αποτελεσματική προστασία και την ταχεία αποκατάσταση του φυσικού περιβάλλοντος, την άμεση στήριξη των πληγέντων από τις πυρκαγιές του Ιουλίου/Αυγούστου 2021 και συναφείς διατάξεις» (Α' 143), η οποία κυρώθηκε με το άρθρο 2 του ν. 4824/2021 (Α' 156).
6. Τις διατάξεις των άρθρων 47 έως 55 του ν. 4915/2022 «Εθνικό Στρατηγικό Σχέδιο Καταπολέμησης της Διαφθοράς, διατάξεις για θέματα ανθρώπινου δυναμικού και Οργανισμών Τοπικής Αυτοδιοίκησης, νομοθετικό πλαί-

σιο εκπαίδευσης των σπουδαστών/σπουδαστριών της Εθνικής Σχολής Δημόσιας Διοίκησης και Αυτοδιοίκησης για την ένταξη στον κλάδο Π.Ε. Επιτελικών Στελεχών, διατάξεις για την ολοκλήρωση της μεταφοράς των δασικών υπηρεσιών στο Υπουργείο Περιβάλλοντος και Ενέργειας, διατάξεις για την εφαρμογή του Εθνικού Σχεδίου Ανάκαμψης και Ανθεκτικότητας «Ελλάδα 2.0», Εθνική Σύμβαση Ομογενών και άλλες επείγουσες διατάξεις» (Α' 63).

7. Τις διατάξεις του π.δ. 6/2022 «Σύσταση και μετονομασία Γενικών Γραμματειών, σύσταση Ειδικής Γραμματείας, μεταφορά υπηρεσιών και αρμοδιοτήτων» (Α' 17).

8. Τις διατάξεις του π.δ. 132/2017 «Οργανισμός Υπουργείου Περιβάλλοντος και Ενέργειας (Υ.Π.ΕΝ.)» (Α' 160), όπως τροποποιήθηκε με το π.δ. 29/2022 «Τροποποίηση του π.δ. 132/2017 "Οργανισμός Υπουργείου Περιβάλλοντος και Ενέργειας (Υ.Π.ΕΝ.)"» (Α' 160)» (Α' 77).

9. Την υπό στοιχεία οικ. ΥΠΕΝ/ΥΠΡΓ/11835/1139/8.2.2022 κοινή απόφαση του Πρωθυπουργού και του Υπουργού Περιβάλλοντος και Ενέργειας «Διορισμός Γενικού Γραμματέα Δασών του Υπουργείου Περιβάλλοντος και Ενέργειας» (Υ.Ο.Δ.Δ. 76).

10. Την υπό στοιχεία ΥΠΕΝ/ΔΔΥ/48478/3594/16.05.2022 κοινή υπουργική απόφαση «Καθορισμός των διοικητικών λεπτομερειών μεταφοράς των δασικών υπηρεσιών, του αντίστοιχου προσωπικού και λοιπών θεμάτων της παρ. 5 του άρθρου τρίτου της από 13.8.2021 Πράξης Νομοθετικού Περιεχομένου (Α' 143), η οποία κυρώθηκε με το άρθρο 2 του ν. 4824/2021 (Α' 156)» (Β' 2415).

11. Την υπό στοιχεία ΥΠΕΝ/ΔΔΥ/62511/4542/17.6.2022 απόφαση του Υπουργού Περιβάλλοντος και Ενέργειας «Διαπιστωτική πράξη κατάταξης και τοποθέτησης του προσωπικού των Περιφερειακών Δασικών Υπηρεσιών του Υπουργείου Περιβάλλοντος και Ενέργειας» (Β' 3145).

12. Την υπό στοιχεία ΥΠΕΝ/ΔΝΕΠ/83988/2740/25.8.2022 κοινή απόφαση «Εξουσιοδότηση υπογραφής "Με εντολή Υπουργού" του Υπουργού Περιβάλλοντος και Ενέργειας, "Με εντολή Υφυπουργού" του Υφυπουργού Περιβάλλοντος και Ενέργειας και με "Με εντολή Γενικού Γραμματέα Δασών" του Γενικού Γραμματέα Δασών του Υπουργείου Περιβάλλοντος και Ενέργειας, κατά λόγο αρμοδιότητας, στον Προϊστάμενο της Γενικής Διεύθυνσης Δασών και Δασικού Περιβάλλοντος της Γενικής Γραμματείας Δασών του Υ.Π.ΕΝ., στους Προϊσταμένους των Επιθεωρήσεων Εφαρμογής Δασικής Πολιτικής και στους Προϊσταμένους των Διευθύνσεων, Δασαρχείων και Τμημάτων που υπάγονται σε αυτές.» (Β' 4528).

13. Την υπ' αρ. 153373/441/22.02.2017 εγκύκλιο του ΥΠΕΝ «Περιοχές κηρυγμένων αναδασωτέων εκτάσεων στους αναρτημένους δασικούς χάρτες» (ΑΔΑ: 61ΤΗ4653 Π8-Ω7Θ).

14. Την υπό στοιχεία οικ. ΥΠΕΝ/ΔΠΔ/95099/5160/12.10.2021 εγκύκλιο διαταγή της Γενικής Διεύθυνσης Δασών και Δασικού Περιβάλλοντος του Υ.Π.ΕΝ. «Περί ανάκλησης αποφάσεων αναδασωτέων, εκτάσεων μη υπαγομένων στις προστατευτικές διατάξεις της δασικής

νομοθεσίας, λόγω συμπερίληψής τους στους δασικούς χάρτες ως τμήματα ευρύτερης αναδασωτέας» (ΑΔΑ: ΨΠΙΨ4653Π8-50Χ).

15. Την υπ' αρ. 6032/06.12.2007 απόφαση του Γενικού Γραμματέα Περιφέρειας Στερεάς Ελλάδας «Κήρυξη ως αναδασωτέας έκτασης εμβαδού 58.352,699 στρ. στις θέσεις «Αγ. Νικόλαος-Ευαγγελίστρια-Εκκλησίτσα-Δήλισο-Τερψιθέα-Κάψαλα-Νιμποριό-Πόρτο Λάφια κ.λ.π.» περιφέρειας Δημ. Διαμ/των Μεσοχωρίων, Πολυποτάμου και Ν. Στύρων, Δήμου Στυρέων του Νομού Εύβοιας» (Δ' 239), λόγω πυρκαγιάς.

16. Το περιεχόμενο του δασικού χάρτη του συνόλου της Περιφερειακής Ενότητας Εύβοιας, που αναρτήθηκε με την υπ' αρ. 93/3054/20.01.2017 (ΑΔΑ: 715ΟΟΡ10-Λ3Τ) απόφαση της Διεύθυνσης Δασών Ν. Εύβοιας, όπως τροποποιήθηκε και ισχύει και στον οποίο η έκταση εμβαδού 1.614.928,54 τ.μ. (εξαιρουμένων των τμημάτων Δ1=583,06 τ.μ., Δ2=1.075,04 τ.μ., Δ3=8.808,68 τ.μ., Δ4=1.702,56 τ.μ., Δ5=3.290,15 τ.μ., Δ6=4.820,32 τ.μ., Δ7=12.617,75 τ.μ., Δ8=2.604,31 τ.μ., Δ9=1.441,66 τ.μ., Δ10=1.799,88 τ.μ., και Δ11=3.428,13 τ.μ.) εμφανίζεται με τον κωδικό ΑΑ/ΑΝ.

17. Την υπ' αρ. 420287/16.11.2022 θετική εισήγηση του Δασαρχείου Αλιβερίου, με συνημμένη σε αυτή την υπό στοιχεία ΔΥ/11.11.2022 έκθεση αυτοψίας - φωτοερμηνείας της Δασολόγου του Δασαρχείου Αλιβερίου κας Αγγελικής Γκοτζαμάνη, για τη μερική ανάκληση της (15) σχετικής απόφασης, για έκταση συνολικού εμβαδού 1.614.928,54 τ.μ. (εξαιρουμένων των τμημάτων Δ1, Δ2, Δ11), στις θέσεις «Παναγίτσα, Ευαγγελίστρια, Μπούσουλα Ρέμα, κ.λπ.» στα όρια της χωρικής αρμοδιότητας των Τ.Κ Μεσοχωρίων και Τ.Κ. Πολυποτάμου, Δ.Ε. Στυρέων του Δήμου Καρύστου, Π.Ε.

Ευβοίας, επειδή κατά τον κρίσιμο χρόνο της πυρκαγιάς και διαχρονικά είχε μη δασικό χαρακτήρα.

18. Το υπ' αρ. 84529/21.2.2023 έγγραφο της Διεύθυνσης Δασών Ν. Εύβοιας, με το οποίο εκφράζεται η σύμφωνη γνώμη της, αποφασίζουμε:

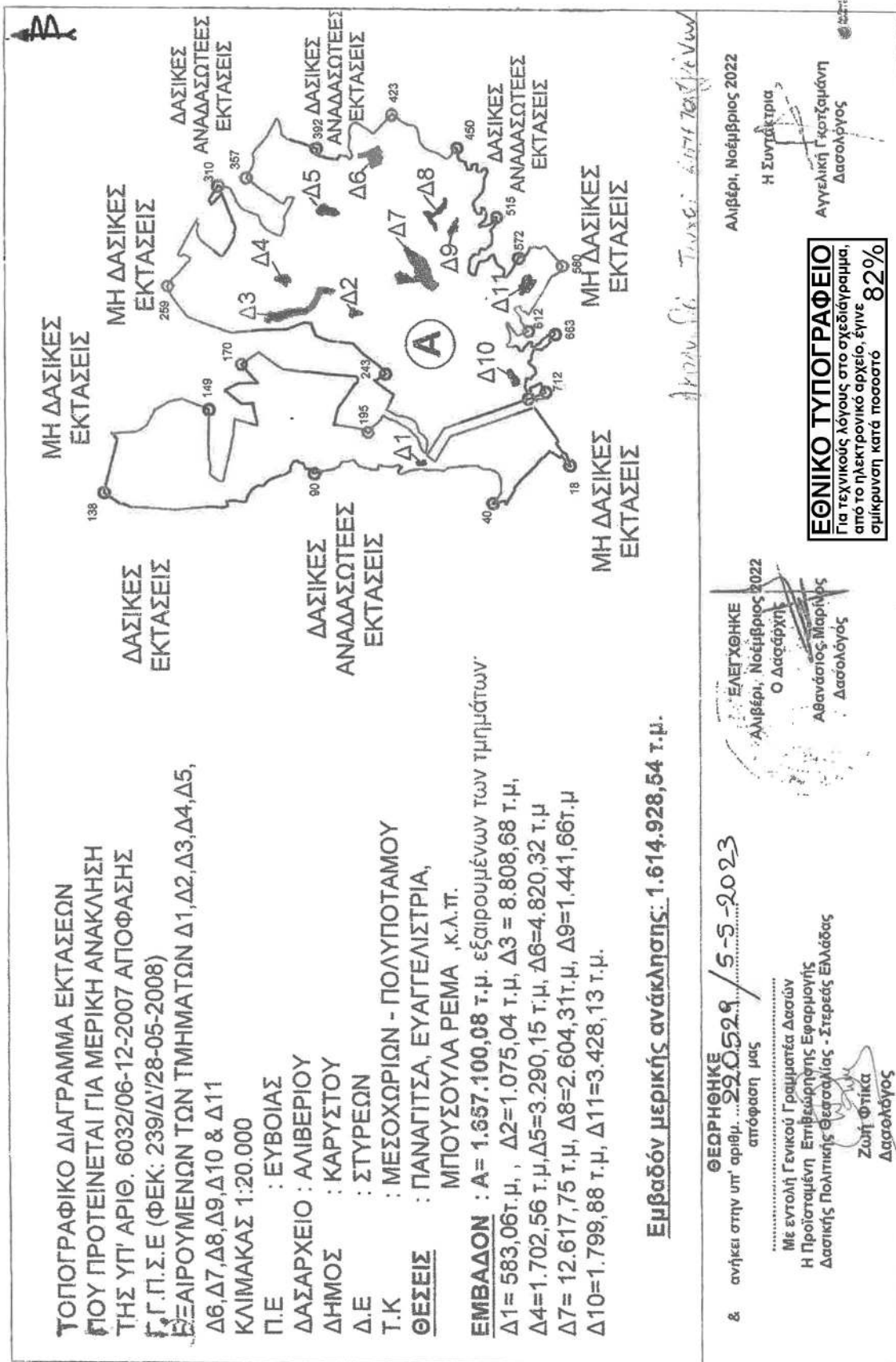
Ανακαλούμε μερικώς, λόγω πλάνης περί τα πραγματικά δεδομένα την υπ' αρ. 6032/06.12.2007 απόφαση του Γενικού Γραμματέα Περιφέρειας Στερεάς Ελλάδας «Κήρυξη ως αναδασωτέας έκτασης εμβαδού 58.352,699 στρ. στις θέσεις «Αγ. Νικόλαος-Ευαγγελίστρια-Εκκλησίτσα-Δήλισο-Τερψιθέα-Κάψαλα-Νιμποριό-Πόρτο Λάφια κ.λ.π.» περιφέρειας Δημ. Διαμ/των Μεσοχωρίων, Πολυποτάμου και Ν. Στύρων, Δήμου Στυρέων του Νομού Εύβοιας» (Δ' 239), για έκταση συνολικού εμβαδού 1.614.928,54 τ.μ. (εξαιρουμένων των τμημάτων Δ1=583,06 τ.μ., Δ2=1.075,04 τ.μ., Δ3=8.808,68 τ.μ., Δ4=1.702,56 τ.μ., Δ5=3.290,15 τ.μ., Δ6=4.820,32 τ.μ., Δ7=12.617,75 τ.μ., Δ8=2.604,31 τ.μ., Δ9=1.441,66 τ.μ., Δ10=1.799,88 τ.μ., και Δ11=3.428,13 τ.μ.), επειδή κατά τον κρίσιμο χρόνο της πυρκαγιάς και διαχρονικά είχε μη δασικό χαρακτήρα.

Η συνολική έκταση απεικονίζεται στο από Νοέμβριο 2022 συνημμένο τοπογραφικό διάγραμμα κλίμακας 1:20.000, με στοιχεία περιμέτρου (1,2,3,...,712,1) εξαιρουμένων των τμημάτων Δ1, Δ2,...Δ11, το οποίο αποτελεί αναπόσπαστο μέρος της παρούσας, και προσδιορίζεται επακριβώς από τις αντίστοιχες συντεταγμένες σε ΕΓΣΑ '87.

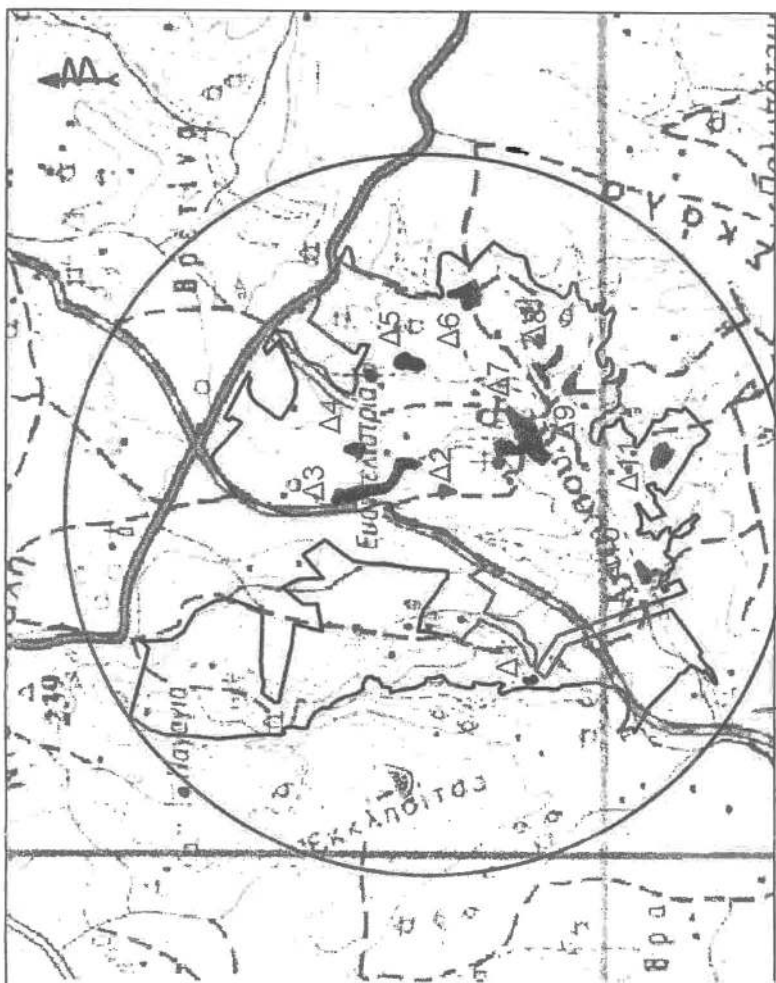
Κατά τα λοιπά παραμένει σε ισχύ η (15) σχετική απόφαση.

Η παρούσα ισχύει από τη δημοσίευσή της στην Εφημερίδα της Κυβερνήσεως.

Από τις διατάξεις της απόφασης αυτής δεν προκαλείται δαπάνη σε βάρος του κρατικού προϋπολογισμού.



**ΑΠΟΣΠΑΣΜΑ ΧΑΡΤΗ ΓΥΣ ΡΑΦΗΝΑΣ
ΚΛΙΜΑΚΑ 1:20.000**




ΥΠΟΜΝΗΜΑ

Έκταση που προτείνεται μερική ανάκληση της υφθ. 6032/06-12-2007 απόφασης Γ.Γ.Π.Σ.Ε (ΦΕΚ: 239/Δ/28-05-2008):

- Α: εμβαδού 1.657.100,08 τ.μ. - 42.171,54 τ.μ. = 1.614.928,54 τ.μ. (εξαιρουμένων των τμημάτων Δ1, Δ2, Δ3, Δ4, Δ5, Δ6, Δ7, Δ8, Δ9, Δ10 & Δ11) στις θέσεις «Παναγία, Μπούσουλα Ρέμα, Ευαγγελιστρία κλπ.» περιφέρειας Τ. Κ. Μεσοχωριών & Τ.Κ Πολυποταμίου Δ.Ε. Στυρέων του Δήμου Καράστου Ν. Ευβοίας.
- Τμήματα εξαιρούμενα της ανάκλησης:
 - Δ1: εμβαδού 583,06 τ.μ. περιφέρειας Τ. Κ. Μεσοχωριών Δ.Ε. Στυρέων του Δήμου Καράστου Ν. Ευβοίας.
 - Δ2: εμβαδού 1.075,04 τ.μ. περιφέρειας Τ. Κ. Μεσοχωριών Δ.Ε. Στυρέων του Δήμου Καράστου Ν. Ευβοίας.
 - Δ3: εμβαδού 8.808,88 τ.μ. περιφέρειας Τ. Κ. Μεσοχωριών Δ.Ε. Στυρέων του Δήμου Καράστου Ν. Ευβοίας.
 - Δ4: εμβαδού 1.702,56 τ.μ. περιφέρειας Τ. Κ. Μεσοχωριών Δ.Ε. Στυρέων του Δήμου Καράστου Ν. Ευβοίας.
 - Δ5: εμβαδού 3.290,15 τ.μ. περιφέρειας Τ. Κ. Πολυποταμίου Δ.Ε. Στυρέων του Δήμου Καράστου Ν. Ευβοίας.
 - Δ6: εμβαδού 4.820,32 τ.μ. περιφέρειας Τ. Κ. Πολυποταμίου Δ.Ε. Στυρέων του Δήμου Καράστου Ν. Ευβοίας.
 - Δ7: εμβαδού 12.617,75 τ.μ. περιφέρειας Τ. Κ. Πολυποταμίου Δ.Ε. Στυρέων του Δήμου Καράστου Ν. Ευβοίας.
 - Δ8: εμβαδού 2.604,31 τ.μ. περιφέρειας Τ. Κ. Πολυποταμίου Δ.Ε. Στυρέων του Δήμου Καράστου Ν. Ευβοίας.
 - Δ9: εμβαδού 1.441,86 τ.μ. περιφέρειας Τ. Κ. Πολυποταμίου Δ.Ε. Στυρέων του Δήμου Καράστου Ν. Ευβοίας.
 - Δ10: εμβαδού 1.799,88 τ.μ. περιφέρειας Τ. Κ. Πολυποταμίου Δ.Ε. Στυρέων του Δήμου Καράστου Ν. Ευβοίας.
 - Δ11: εμβαδού 3.428,13 τ.μ. περιφέρειας Τ. Κ. Πολυποταμίου Δ.Ε. Στυρέων του Δήμου Καράστου Ν. Ευβοίας.

ΘΕΩΡΗΘΗΚΕ
απόφαση μας
22.05.2023 / 5-5-2023

Με εντολή Γενικού Γραμματέα Δασών
Η Πρώταξη Επιδεικνύμενης Εφαρμογής
Δασικής Πολιτικής Θεσσαλίας - Στερεάς Ελλάδας
Ζωή Φτίκα
Δασολόγος



Αλιβέρι, Νοέμβριος 2022
Η Συνάπκτρια
Αγγελική Γιοτσαμάνη
Δασολόγος

ΕΘΝΙΚΟ ΤΥΠΟΓΡΑΦΕΙΟ
Για τεχνικούς λόγους στο σχεδιάγραμμα,
από το ηλεκτρονικό αρχείο, έγινε
σμίκρυνση κατά ποσοστό **82%**

A= 1.657.100,08 τ.μ.

1.	X=517878.77	Y=4229808.25
2.	X=517757.94	Y=4230153.39
3.	X=517642.33	Y=4230226.66
4.	X=517619.22	Y=4230192.80
5.	X=517724.56	Y=4230127.66
6.	X=517844.98	Y=4229783.70
7.	X=517760.57	Y=4229722.39
8.	X=517727.69	Y=4229698.50
9.	X=517713.75	Y=4229690.17
10.	X=517703.58	Y=4229684.10
11.	X=517695.58	Y=4229691.56
12.	X=517685.80	Y=4229687.28
13.	X=517658.68	Y=4229667.43
14.	X=517651.72	Y=4229654.17
15.	X=517630.58	Y=4229644.58
16.	X=517628.17	Y=4229643.49
17.	X=517622.69	Y=4229641.00
18.	X=517602.02	Y=4229634.61
19.	X=517601.69	Y=4229640.30
20.	X=517646.14	Y=4229672.13
21.	X=517635.92	Y=4229677.15
22.	X=517651.47	Y=4229701.42
23.	X=517662.27	Y=4229721.19
24.	X=517636.47	Y=4229745.16
25.	X=517633.47	Y=4229756.55
26.	X=517604.66	Y=4229778.12
27.	X=517568.08	Y=4229815.72
28.	X=517544.96	Y=4229838.81
29.	X=517511.78	Y=4229867.68
30.	X=517503.41	Y=4229865.72
31.	X=517446.08	Y=4229901.37
32.	X=517442.21	Y=4229903.77
33.	X=517443.07	Y=4229904.07
34.	X=517447.51	Y=4229904.86
35.	X=517449.86	Y=4229905.27
36.	X=517457.16	Y=4229909.20
37.	X=517456.01	Y=4229918.63
38.	X=517450.69	Y=4229929.76
39.	X=517446.00	Y=4229952.61
40.	X=517444.69	Y=4229958.29
41.	X=517445.74	Y=4229957.79
42.	X=517455.76	Y=4229948.97
43.	X=517465.79	Y=4229940.14
44.	X=517487.18	Y=4229926.51
45.	X=517491.46	Y=4229926.02
46.	X=517520.06	Y=4229922.77
47.	X=517531.44	Y=4229923.39
48.	X=517542.82	Y=4229924.01
49.	X=517567.96	Y=4229930.90
50.	X=517574.38	Y=4229939.82
51.	X=517580.80	Y=4229948.75
52.	X=517588.08	Y=4229968.59
53.	X=517588.08	Y=4229968.67
54.	X=517590.06	Y=4229996.37
55.	X=517599.92	Y=4230014.83
56.	X=517602.96	Y=4230020.52
57.	X=517602.63	Y=4230050.61
58.	X=517598.33	Y=4230087.99
59.	X=517594.36	Y=4230137.26
60.	X=517583.12	Y=4230153.14
61.	X=517582.91	Y=4230168.17
62.	X=517584.85	Y=4230187.99
63.	X=517584.85	Y=4230204.48
64.	X=517584.85	Y=4230227.15
65.	X=517588.23	Y=4230250.35
66.	X=517585.33	Y=4230273.06
67.	X=517580.98	Y=4230293.85
68.	X=517575.18	Y=4230309.32
69.	X=517571.53	Y=4230318.35
70.	X=517566.00	Y=4230332.03
71.	X=517569.86	Y=4230342.19
72.	X=517582.43	Y=4230340.74
73.	X=517595.48	Y=4230328.17
74.	X=517602.83	Y=4230341.28
75.	X=517595.61	Y=4230369.36
76.	X=517598.20	Y=4230395.94
77.	X=517603.31	Y=4230422.97
78.	X=517600.02	Y=4230423.70
79.	X=517586.30	Y=4230426.71
80.	X=517584.91	Y=4230448.00
81.	X=517590.41	Y=4230475.30
82.	X=517596.17	Y=4230502.20
83.	X=517623.12	Y=4230526.87
84.	X=517616.23	Y=4230552.97
85.	X=517615.74	Y=4230576.60
86.	X=517597.03	Y=4230586.45
87.	X=517583.74	Y=4230617.96
88.	X=517577.34	Y=4230661.28
89.	X=517567.99	Y=4230695.74
90.	X=517567.99	Y=4230695.79
91.	X=517581.71	Y=4230696.53
92.	X=517586.40	Y=4230712.52
93.	X=517586.86	Y=4230724.89
94.	X=517602.85	Y=4230732.59
95.	X=517611.45	Y=4230737.25
96.	X=517611.42	Y=4230751.32
97.	X=517619.27	Y=4230758.15
98.	X=517617.17	Y=4230774.97
99.	X=517595.99	Y=4230787.53
100.	X=517577.34	Y=4230788.78
101.	X=517562.57	Y=4230810.93
102.	X=517554.20	Y=4230841.94
103.	X=517542.39	Y=4230870.99
104.	X=517530.57	Y=4230888.71
105.	X=517516.30	Y=4230897.57
106.	X=517516.24	Y=4230919.97
107.	X=517500.59	Y=4230945.34
108.	X=517474.57	Y=4230962.74
109.	X=517450.82	Y=4230971.41
110.	X=517449.48	Y=4230977.79
111.	X=517449.23	Y=4230991.24
112.	X=517449.21	Y=4230992.19
113.	X=517449.13	Y=4230996.68
114.	X=517453.20	Y=4231011.17
115.	X=517453.74	Y=4231033.36
116.	X=517448.93	Y=4231051.00
117.	X=517431.28	Y=4231045.12
118.	X=517428.53	Y=4231051.80
119.	X=517426.14	Y=4231057.61
120.	X=517425.67	Y=4231058.75
121.	X=517425.67	Y=4231063.79
122.	X=517425.67	Y=4231077.20
123.	X=517427.54	Y=4231110.89
124.	X=517423.53	Y=4231162.75
125.	X=517412.54	Y=4231259.16
126.	X=517414.46	Y=4231281.67
127.	X=517415.75	Y=4231296.71
128.	X=517418.85	Y=4231332.99
129.	X=517419.01	Y=4231335.74
130.	X=517419.02	Y=4231335.90
131.	X=517419.02	Y=4231335.91
132.	X=517423.31	Y=4231409.58
133.	X=517423.45	Y=4231416.29
134.	X=517423.96	Y=4231439.73
135.	X=517439.43	Y=4231473.47
136.	X=517435.45	Y=4231480.25
137.	X=517456.66	Y=4231511.30
138.	X=517483.60	Y=4231550.76
139.	X=517705.73	Y=4231491.67
140.	X=517731.48	Y=4231515.23
141.	X=517730.38	Y=4231506.66
142.	X=517736.19	Y=4231416.73
143.	X=517762.31	Y=4231376.12
144.	X=517829.07	Y=4231338.41
145.	X=517831.58	Y=4231333.79
146.	X=517862.95	Y=4231276.09
147.	X=517873.28	Y=4231228.85
148.	X=517835.86	Y=4231130.08
149.	X=517830.95	Y=4231117.83
150.	X=517826.58	Y=4231118.25
151.	X=517668.44	Y=4231122.82

152.	X=517622.70	Y=4231121.43
153.	X=517598.73	Y=4231114.13
154.	X=517563.37	Y=4231118.92
155.	X=517544.45	Y=4231094.54
156.	X=517533.93	Y=4231080.06
157.	X=517535.11	Y=4231063.93
158.	X=517682.06	Y=4231030.95
159.	X=517719.65	Y=4231022.26
160.	X=517790.44	Y=4231014.33
161.	X=517790.10	Y=4231012.98
162.	X=517766.78	Y=4230920.66
163.	X=517856.19	Y=4230937.32
164.	X=517854.25	Y=4230984.70
165.	X=517876.97	Y=4231012.98
166.	X=517909.40	Y=4231053.35
167.	X=517929.60	Y=4231012.98
168.	X=517937.46	Y=4230997.27
169.	X=517939.39	Y=4230917.98
170.	X=518015.83	Y=4230985.66
171.	X=518065.21	Y=4230912.67
172.	X=518030.38	Y=4230867.22
173.	X=517995.55	Y=4230817.91
174.	X=517988.08	Y=4230755.16
175.	X=517985.66	Y=4230705.71
176.	X=517976.01	Y=4230633.35
177.	X=517966.36	Y=4230517.57
178.	X=517965.05	Y=4230509.87
179.	X=517959.32	Y=4230509.07
180.	X=517953.72	Y=4230507.67
181.	X=517942.12	Y=4230509.26
182.	X=517935.22	Y=4230520.14
183.	X=517920.48	Y=4230503.59
184.	X=517897.07	Y=4230545.11
185.	X=517837.20	Y=4230590.16
186.	X=517768.76	Y=4230606.94
187.	X=517768.06	Y=4230587.12
188.	X=517766.21	Y=4230571.47
189.	X=517765.83	Y=4230567.65
190.	X=517764.63	Y=4230558.45
191.	X=517758.50	Y=4230531.00
192.	X=517755.69	Y=4230506.29
193.	X=517751.01	Y=4230489.58
194.	X=517749.18	Y=4230483.04
195.	X=517733.96	Y=4230464.86
196.	X=517759.23	Y=4230449.13
197.	X=517762.44	Y=4230445.62
198.	X=517782.15	Y=4230423.99
199.	X=517790.50	Y=4230414.82
200.	X=517809.75	Y=4230403.62
201.	X=517802.94	Y=4230391.71
202.	X=517794.84	Y=4230380.62
203.	X=517791.85	Y=4230370.38
204.	X=517788.01	Y=4230358.01
205.	X=517782.89	Y=4230346.49
206.	X=517776.49	Y=4230336.68
207.	X=517769.24	Y=4230325.16
208.	X=517761.14	Y=4230309.80
209.	X=517756.02	Y=4230301.27
210.	X=517728.72	Y=4230277.38
211.	X=517718.90	Y=4230265.44
212.	X=517714.08	Y=4230261.10
213.	X=517708.65	Y=4230262.29
214.	X=517664.31	Y=4230246.53
215.	X=517655.30	Y=4230237.01
216.	X=517655.48	Y=4230231.35
217.	X=517683.70	Y=4230225.02
218.	X=517706.96	Y=4230224.73
219.	X=517725.73	Y=4230238.32
220.	X=517739.83	Y=4230257.77
221.	X=517744.50	Y=4230259.04
222.	X=517761.14	Y=4230263.73
223.	X=517773.51	Y=4230266.72
224.	X=517785.03	Y=4230276.10
225.	X=517797.82	Y=4230293.59
226.	X=517802.94	Y=4230308.52
227.	X=517805.93	Y=4230322.60
228.	X=517806.78	Y=4230337.53
229.	X=517811.90	Y=4230353.74
230.	X=517820.01	Y=4230366.97
231.	X=517826.41	Y=4230378.06
232.	X=517831.37	Y=4230391.02
233.	X=517839.14	Y=4230386.50
234.	X=517852.92	Y=4230378.36
235.	X=517871.53	Y=4230369.43
236.	X=517875.20	Y=4230367.66
237.	X=517879.33	Y=4230365.68
238.	X=517893.09	Y=4230359.07
239.	X=517923.62	Y=4230402.53
240.	X=517936.37	Y=4230420.68
241.	X=517953.22	Y=4230439.91
242.	X=517951.87	Y=4230431.94
243.	X=517978.42	Y=4230389.73
244.	X=518013.49	Y=4230421.28
245.	X=518060.55	Y=4230483.99
246.	X=518102.79	Y=4230525.00
247.	X=518113.65	Y=4230626.30
248.	X=518134.00	Y=4230679.16
249.	X=518162.98	Y=4230690.87
250.	X=518185.79	Y=4230696.41
251.	X=518188.10	Y=4230729.03
252.	X=518161.24	Y=4230794.65
253.	X=518156.74	Y=4230911.27
254.	X=518144.80	Y=4231023.12
255.	X=518173.15	Y=4231106.63
256.	X=518208.96	Y=4231203.57
257.	X=518289.52	Y=4231263.58
258.	X=518334.43	Y=4231286.50
259.	X=518337.92	Y=4231284.13
260.	X=518358.13	Y=4231270.37
261.	X=518378.31	Y=4231251.23
262.	X=518387.02	Y=4231242.15
263.	X=518412.23	Y=4231221.15
264.	X=518431.54	Y=4231202.83
265.	X=518441.80	Y=4231192.85
266.	X=518449.07	Y=4231188.74
267.	X=518453.58	Y=4231193.85
268.	X=518458.01	Y=4231200.72
269.	X=518465.59	Y=4231215.41
270.	X=518467.29	Y=4231218.70
271.	X=518464.03	Y=4231223.51
272.	X=518460.25	Y=4231226.36
273.	X=518456.67	Y=4231230.22
274.	X=518461.03	Y=4231236.21
275.	X=518464.13	Y=4231239.35
276.	X=518466.39	Y=4231241.65
277.	X=518467.00	Y=4231241.31
278.	X=518476.29	Y=4231236.36
279.	X=518591.28	Y=4231175.02
280.	X=518615.48	Y=4231161.37
281.	X=518600.23	Y=4231169.32
282.	X=518594.51	Y=4231156.86
283.	X=518565.92	Y=4231164.82
284.	X=518558.61	Y=4231161.90
285.	X=518550.09	Y=4231161.05
286.	X=518535.26	Y=4231154.84
287.	X=518521.76	Y=4231143.80
288.	X=518511.76	Y=4231132.80
289.	X=518501.45	Y=4231117.88
290.	X=518479.58	Y=4231089.28
291.	X=518470.62	Y=4231078.81
292.	X=518464.47	Y=4231067.49
293.	X=518463.68	Y=4231062.83
294.	X=518464.41	Y=4231057.16
295.	X=518467.14	Y=4231054.38
296.	X=518490.85	Y=4231037.65
297.	X=518516.50	Y=4231021.78
298.	X=518529.57	Y=4231015.26
299.	X=518546.02	Y=4231009.20
300.	X=518559.27	Y=4231010.49
301.	X=518579.28	Y=4231007.40
302.	X=518582.90	Y=4231006.84
303.	X=518610.68	Y=4231018.58

304.	X=518651.06	Y=4231035.13		
305.	X=518722.13	Y=4231062.06		
306.	X=518676.61	Y=4231104.68		
307.	X=518688.79	Y=4231110.32		
308.	X=518693.93	Y=4231112.70		
309.	X=518697.46	Y=4231114.33		
310.	X=518755.88	Y=4231077.77		
311.	X=518750.90	Y=4231063.17		
312.	X=518749.84	Y=4231044.13		
313.	X=518746.51	Y=4231036.63		
314.	X=518743.80	Y=4231027.04		
315.	X=518738.30	Y=4231027.69		
316.	X=518730.87	Y=4231023.83		
317.	X=518712.16	Y=4231013.03		
318.	X=518688.59	Y=4231003.54		
319.	X=518670.42	Y=4230991.87		
320.	X=518657.53	Y=4230981.04		
321.	X=518653.63	Y=4230972.62		
322.	X=518645.96	Y=4230954.77		
323.	X=518634.31	Y=4230924.58		
324.	X=518631.07	Y=4230916.04		
325.	X=518624.36	Y=4230911.80		
326.	X=518598.39	Y=4230904.29		
327.	X=518569.53	Y=4230880.68		
328.	X=518552.46	Y=4230847.10		
329.	X=518544.40	Y=4230822.66		
330.	X=518555.73	Y=4230817.94		
331.	X=518573.33	Y=4230812.04		
332.	X=518584.24	Y=4230807.65		
333.	X=518623.70	Y=4230811.11		
334.	X=518645.95	Y=4230798.71		
335.	X=518661.08	Y=4230790.42		
336.	X=518678.89	Y=4230781.67		
337.	X=518689.06	Y=4230776.74		
338.	X=518699.24	Y=4230772.64		
339.	X=518707.10	Y=4230768.78		
340.	X=518709.40	Y=4230787.17		
341.	X=518708.61	Y=4230793.78		
342.	X=518706.51	Y=4230798.34		
343.	X=518691.95	Y=4230805.24		
344.	X=518681.78	Y=4230811.03		
345.	X=518680.98	Y=4230817.73		
346.	X=518685.90	Y=4230825.80		
347.	X=518691.19	Y=4230834.75		
348.	X=518701.95	Y=4230848.28		
349.	X=518708.99	Y=4230855.51		
350.	X=518712.30	Y=4230860.80		
351.	X=518718.89	Y=4230874.22		
352.	X=518725.04	Y=4230885.58		
353.	X=518739.72	Y=4230904.60		
354.	X=518755.25	Y=4230924.60		
355.	X=518769.45	Y=4230943.07		
356.	X=518777.13	Y=4230952.84		
357.	X=518785.19	Y=4230966.87		
358.	X=518793.55	Y=4230961.34		
359.	X=518835.57	Y=4230937.76		
360.	X=518840.66	Y=4230936.41		
361.	X=518851.44	Y=4230933.53		
362.	X=518854.11	Y=4230933.67		
363.	X=518872.08	Y=4230934.59		
364.	X=518873.08	Y=4230936.18		
365.	X=518885.74	Y=4230937.86		
366.	X=518908.75	Y=4230921.15		
367.	X=518916.84	Y=4230912.65		
368.	X=518941.72	Y=4230892.23		
369.	X=518946.27	Y=4230888.50		
370.	X=518956.56	Y=4230882.19		
371.	X=518958.19	Y=4230881.19		
372.	X=518971.08	Y=4230873.29		
373.	X=518982.12	Y=4230867.10		
374.	X=519010.88	Y=4230850.96		
375.	X=519011.76	Y=4230850.47		
376.	X=519027.42	Y=4230842.24		
377.	X=519029.78	Y=4230840.99		
378.	X=519024.45	Y=4230834.14		
379.	X=519022.12	Y=4230831.37		
380.	X=519001.83	Y=4230825.67		
381.	X=518982.98	Y=4230820.70		
382.	X=518968.76	Y=4230822.03		
383.	X=518950.64	Y=4230801.27		
384.	X=518949.90	Y=4230798.48		
385.	X=518947.25	Y=4230788.57		
386.	X=518938.34	Y=4230759.97		
387.	X=518938.03	Y=4230758.85		
388.	X=518932.85	Y=4230740.23		
389.	X=518928.55	Y=4230724.78		
390.	X=518915.64	Y=4230694.03		
391.	X=518915.53	Y=4230693.73		
392.	X=518907.05	Y=4230670.66		
393.	X=518884.34	Y=4230680.25		
394.	X=518875.62	Y=4230656.21		
395.	X=518873.73	Y=4230646.41		
396.	X=518872.10	Y=4230642.46		
397.	X=518868.22	Y=4230633.07		
398.	X=518865.47	Y=4230613.39		
399.	X=518864.53	Y=4230603.93		
400.	X=518862.93	Y=4230587.77		
401.	X=518879.86	Y=4230576.98		
402.	X=518876.39	Y=4230559.49		
403.	X=518875.58	Y=4230555.42		
404.	X=518873.51	Y=4230545.02		
405.	X=518862.51	Y=4230536.55		
406.	X=518874.57	Y=4230525.33		
407.	X=518895.95	Y=4230531.47		
408.	X=518911.16	Y=4230541.35		
409.	X=518912.25	Y=4230542.05		
410.	X=518923.26	Y=4230538.88		
411.	X=518947.17	Y=4230536.76		
412.	X=518960.30	Y=4230535.28		
413.	X=518971.94	Y=4230538.88		
414.	X=518988.87	Y=4230536.34		
415.	X=519003.37	Y=4230534.33		
416.	X=519011.31	Y=4230523.75		
417.	X=519012.90	Y=4230503.51		
418.	X=518993.32	Y=4230470.70		
419.	X=518972.70	Y=4230442.67		
420.	X=518969.77	Y=4230438.68		
421.	X=519000.35	Y=4230408.79		
422.	X=519025.60	Y=4230384.10		
423.	X=519049.09	Y=4230361.13		
424.	X=519035.89	Y=4230340.88		
425.	X=519020.02	Y=4230321.30		
426.	X=519008.90	Y=4230299.60		
427.	X=519002.00	Y=4230265.88		
428.	X=518994.73	Y=4230258.61		
429.	X=518994.06	Y=4230257.94		
430.	X=518977.58	Y=4230254.20		
431.	X=518935.85	Y=4230244.71		
432.	X=518916.14	Y=4230228.90		
433.	X=518910.45	Y=4230224.34		
434.	X=518905.94	Y=4230214.63		
435.	X=518900.13	Y=4230202.12		
436.	X=518892.64	Y=4230176.11		
437.	X=518891.13	Y=4230170.89		
438.	X=518882.69	Y=4230160.41		
439.	X=518881.61	Y=4230159.08		
440.	X=518870.64	Y=4230145.46		
441.	X=518868.28	Y=4230132.32		
442.	X=518872.33	Y=4230126.78		
443.	X=518877.41	Y=4230119.82		
444.	X=518885.09	Y=4230117.02		
445.	X=518894.87	Y=4230113.47		
446.	X=518905.98	Y=4230111.35		
447.	X=518907.46	Y=4230110.73		
448.	X=518910.59	Y=4230109.41		
449.	X=518916.04	Y=4230107.12		
450.	X=518915.57	Y=4230095.11		
451.	X=518870.24	Y=4230087.29		
452.	X=518863.85	Y=4230084.49		
453.	X=518860.80	Y=4230076.24		
454.	X=518853.84	Y=4230057.39		
455.	X=518843.05	Y=4230057.01		

456.	X=518824.53	Y=4230049.25	570.	X=518439.98	Y=4229854.18
457.	X=518824.72	Y=4230038.78	571.	X=518452.22	Y=4229847.56
458.	X=518824.79	Y=4230034.70	572.	X=518464.29	Y=4229843.49
459.	X=518828.06	Y=4230034.09	573.	X=518462.97	Y=4229823.64
460.	X=518840.59	Y=4230031.76	574.	X=518473.81	Y=4229809.35
461.	X=518844.14	Y=4230031.09	575.	X=518502.39	Y=4229797.18
462.	X=518843.43	Y=4230029.18	576.	X=518500.80	Y=4229777.60
463.	X=518845.91	Y=4230015.00	577.	X=518497.75	Y=4229761.64
464.	X=518846.34	Y=4230012.53	578.	X=518496.30	Y=4229754.06
465.	X=518843.44	Y=4230009.87	579.	X=518507.68	Y=4229738.18
466.	X=518843.30	Y=4230009.97	580.	X=518424.06	Y=4229661.38
467.	X=518832.37	Y=4230012.70	581.	X=518411.46	Y=4229668.89
468.	X=518820.75	Y=4230014.75	582.	X=518404.17	Y=4229673.23
469.	X=518813.23	Y=4230001.08	583.	X=518395.70	Y=4229679.58
470.	X=518814.10	Y=4230000.00	584.	X=518388.08	Y=4229693.13
471.	X=518824.17	Y=4229987.42	585.	X=518380.46	Y=4229706.68
472.	X=518829.59	Y=4229983.19	586.	X=518378.31	Y=4229708.43
473.	X=518828.72	Y=4229976.41	587.	X=518371.36	Y=4229714.09
474.	X=518817.08	Y=4229969.54	588.	X=518359.42	Y=4229722.21
475.	X=518786.58	Y=4229982.54	589.	X=518319.62	Y=4229743.59
476.	X=518784.80	Y=4229983.29	590.	X=518297.54	Y=4229758.23
477.	X=518771.04	Y=4229984.35	591.	X=518280.67	Y=4229769.41
478.	X=518766.77	Y=4229984.35	592.	X=518251.68	Y=4229787.61
479.	X=518756.96	Y=4229984.35	593.	X=518233.47	Y=4229798.83
480.	X=518754.11	Y=4229984.35	594.	X=518222.47	Y=4229806.03
481.	X=518737.25	Y=4229988.08	595.	X=518237.06	Y=4229819.04
482.	X=518722.36	Y=4229998.64	596.	X=518238.98	Y=4229834.39
483.	X=518704.37	Y=4230016.63	597.	X=518259.51	Y=4229839.05
484.	X=518694.50	Y=4230024.70	598.	X=518258.12	Y=4229843.35
485.	X=518692.73	Y=4230026.16	599.	X=518255.60	Y=4229851.11
486.	X=518691.09	Y=4230026.28	600.	X=518251.25	Y=4229864.56
487.	X=518678.44	Y=4230027.21	601.	X=518240.99	Y=4229861.27
488.	X=518651.18	Y=4230018.72	602.	X=518232.23	Y=4229853.02
489.	X=518640.60	Y=4230011.66	603.	X=518226.28	Y=4229847.41
490.	X=518639.75	Y=4230011.10	604.	X=518216.22	Y=4229838.10
491.	X=518642.93	Y=4229997.13	605.	X=518198.18	Y=4229838.62
492.	X=518660.25	Y=4229995.67	606.	X=518197.91	Y=4229838.63
493.	X=518668.12	Y=4229995.01	607.	X=518197.91	Y=4229838.63
532.	X=518441.30	Y=4230043.32			
533.	X=518433.98	Y=4230043.38			
534.	X=518415.71	Y=4230047.19			
535.	X=518398.24	Y=4230046.66			
536.	X=518388.19	Y=4230032.90			
537.	X=518387.05	Y=4230027.57			
538.	X=518386.01	Y=4230022.72			
539.	X=518393.66	Y=4230021.14			
540.	X=518396.34	Y=4230020.58			
541.	X=518412.11	Y=4230015.79			
542.	X=518428.45	Y=4230010.82			
543.	X=518439.52	Y=4229997.46			
544.	X=518445.02	Y=4229997.30			
545.	X=518444.39	Y=4229984.39			
546.	X=518450.31	Y=4229972.71			
547.	X=518451.58	Y=4229970.21			
548.	X=518460.92	Y=4229963.76			
549.	X=518465.98	Y=4229960.26			
550.	X=518471.48	Y=4229947.56			
551.	X=518460.61	Y=4229944.12			
552.	X=518450.24	Y=4229940.83			
553.	X=518437.01	Y=4229936.86			
554.	X=518435.42	Y=4229935.64			
555.	X=518428.41	Y=4229930.24			
556.	X=518422.96	Y=4229921.95			
557.	X=518421.46	Y=4229919.66			
558.	X=518416.66	Y=4229913.27			
559.	X=518407.98	Y=4229902.90			
560.	X=518402.03	Y=4229903.76			
561.	X=518385.02	Y=4229906.23			
562.	X=518380.32	Y=4229906.08			
563.	X=518378.47	Y=4229898.83			
564.	X=518380.45	Y=4229893.86			
565.	X=518390.70	Y=4229885.60			
566.	X=518394.12	Y=4229882.98			
567.	X=518406.25	Y=4229873.69			
568.	X=518422.45	Y=4229863.77			
569.	X=518423.10	Y=4229863.41			

**Από την έκταση Α
εξαιρούνται τα τμήματα
Δ1,Δ2,Δ3,Δ4,Δ5,Δ6,Δ7,Δ8,
Δ9,Δ10 & Δ11 συνολικού
εμβαδού 42.171,54 τ.μ.**

Δ1= 583,06 τ.μ.

608.	X=518197,74	Y=4229838,51
609.	X=518184,47	Y=4229830,05
610.	X=518174,74	Y=4229819,89
611.	X=518164,26	Y=4229815,77
612.	X=518156,40	Y=4229806,50
613.	X=518153,44	Y=4229813,67
614.	X=518137,78	Y=4229851,52
615.	X=518168,88	Y=4229877,25
616.	X=518173,65	Y=4229881,20
617.	X=518176,56	Y=4229882,65
618.	X=518191,22	Y=4229889,96
619.	X=518186,45	Y=4229900,27
620.	X=518181,50	Y=4229898,03
621.	X=518150,04	Y=4229883,80
622.	X=518122,92	Y=4229880,10
623.	X=518122,89	Y=4229880,08
624.	X=518122,79	Y=4229880,13
625.	X=518120,83	Y=4229881,72
626.	X=518119,95	Y=4229881,84
627.	X=518117,86	Y=4229882,13
628.	X=518113,44	Y=4229882,74
629.	X=518108,92	Y=4229883,42
630.	X=518104,78	Y=4229890,11
631.	X=518099,46	Y=4229896,22
632.	X=518090,20	Y=4229890,18
633.	X=518093,15	Y=4229885,39
634.	X=518092,27	Y=4229870,90
635.	X=518097,15	Y=4229857,49
636.	X=518097,48	Y=4229856,58
637.	X=518093,34	Y=4229850,47
638.	X=518090,35	Y=4229846,06
639.	X=518076,88	Y=4229840,75
640.	X=518076,24	Y=4229828,69
641.	X=518081,79	Y=4229826,00
642.	X=518088,94	Y=4229822,55
643.	X=518100,58	Y=4229812,81
644.	X=518112,65	Y=4229800,11
645.	X=518110,74	Y=4229790,16
684.	X=518009,95	Y=4229784,64
685.	X=518001,24	Y=4229779,30
686.	X=517990,32	Y=4229776,32
687.	X=517980,07	Y=4229777,98
688.	X=517971,72	Y=4229790,40
689.	X=517966,39	Y=4229792,65
690.	X=517961,16	Y=4229794,87
691.	X=517961,80	Y=4229799,64
692.	X=517963,70	Y=4229813,71
693.	X=517949,10	Y=4229818,16
694.	X=517943,02	Y=4229819,28
695.	X=517942,86	Y=4229819,31
696.	X=517931,95	Y=4229821,33
697.	X=517929,75	Y=4229821,31
698.	X=517923,15	Y=4229821,23
699.	X=517922,63	Y=4229821,22
700.	X=517921,27	Y=4229820,24
701.	X=517902,35	Y=4229806,68
702.	X=517909,99	Y=4229797,49
703.	X=517910,39	Y=4229797,01
704.	X=517920,30	Y=4229801,76
705.	X=517921,32	Y=4229802,25
706.	X=517921,34	Y=4229802,19
707.	X=517943,04	Y=4229757,73
708.	X=517922,86	Y=4229749,13
709.	X=517922,33	Y=4229748,68
710.	X=517912,99	Y=4229740,77
711.	X=517912,44	Y=4229740,57
712.	X=517903,60	Y=4229737,31
1.	X=518206,71	Y=4230526,91
2.	X=518213,92	Y=4230535,96
3.	X=518217,16	Y=4230538,24
4.	X=518244,51	Y=4230532,51
5.	X=518245,60	Y=4230532,29
6.	X=518246,26	Y=4230520,38
7.	X=518227,41	Y=4230488,30
8.	X=518225,03	Y=4230486,02
9.	X=518221,30	Y=4230497,44
10.	X=518220,21	Y=4230499,99
Δ2= 1.075,04 τ.μ.		
1.	X=518206,71	Y=4230526,91
2.	X=518213,92	Y=4230535,96
3.	X=518217,16	Y=4230538,24
4.	X=518244,51	Y=4230532,51
5.	X=518245,60	Y=4230532,29
6.	X=518246,26	Y=4230520,38
7.	X=518227,41	Y=4230488,30
8.	X=518225,03	Y=4230486,02
9.	X=518221,30	Y=4230497,44
10.	X=518220,21	Y=4230499,99

31.	X=518458.73	Y=4230239.14			
32.	X=518465.67	Y=4230252.23			
33.	X=518477.22	Y=4230270.72			
34.	X=518487.24	Y=4230287.67			
35.	X=518504.96	Y=4230307.70			
36.	X=518488.78	Y=4230313.86			
37.	X=518463.36	Y=4230301.54			
38.	X=518442.56	Y=4230293.83			
39.	X=518425.87	Y=4230280.51			
$\Delta 8=2.604,31$ τ.μ					
1.	X=518645.27	Y=4230207.58			
2.	X=518649.00	Y=4230212.07			
3.	X=518646.83	Y=4230226.32			
4.	X=518644.65	Y=4230229.11			
5.	X=518642.02	Y=4230228.95			
6.	X=518628.84	Y=4230218.73			
7.	X=518625.63	Y=4230216.51			
8.	X=518618.30	Y=4230211.45			
9.	X=518609.16	Y=4230207.89			
10.	X=518602.60	Y=4230204.53			
11.	X=518602.49	Y=4230204.48			
12.	X=518597.37	Y=4230198.59			
13.	X=518594.27	Y=4230194.72			
14.	X=518591.33	Y=4230191.00			
15.	X=518581.25	Y=4230187.28			
16.	X=518568.23	Y=4230184.18			
17.	X=518572.07	Y=4230176.91			
18.	X=518598.46	Y=4230181.08			
19.	X=518608.07	Y=4230193.17			
20.	X=518612.72	Y=4230196.27			
21.	X=518624.66	Y=4230195.34			
22.	X=518630.70	Y=4230187.28			
23.	X=518635.97	Y=4230183.25			
24.	X=518639.85	Y=4230171.63			
25.	X=518645.27	Y=4230157.38			
26.	X=518659.38	Y=4230151.65			
$\Delta 9=1.441,66$ τ.μ					
1.	X=518617.87	Y=4230096.99			
2.	X=518611.52	Y=4230100.96			
3.	X=518607.95	Y=4230104.93			
4.	X=518603.98	Y=4230107.71			
5.	X=518598.82	Y=4230113.66			
6.	X=518597.15	Y=4230115.09			
7.	X=518593.26	Y=4230118.43			
8.	X=518583.34	Y=4230122.39			
9.	X=518574.21	Y=4230127.14			
10.	X=518573.42	Y=4230127.55			
11.	X=518565.88	Y=4230129.54			
12.	X=518559.13	Y=4230129.14			
13.	X=518551.59	Y=4230126.36			
14.	X=518549.21	Y=4230122.00			
15.	X=518551.19	Y=4230116.84			
16.	X=518556.35	Y=4230111.28			
17.	X=518561.51	Y=4230106.52			
18.	X=518564.69	Y=4230100.96			
19.	X=518565.08	Y=4230095.01			
20.	X=518569.45	Y=4230095.01			
21.	X=518575.01	Y=4230096.60			
$\Delta 10=1.799,88$ τ.μ					
1.	X=517934.71	Y=4229850.32			
2.	X=517928.73	Y=4229868.63			
3.	X=517942.40	Y=4229877.22			
4.	X=517967.67	Y=4229885.95			
5.	X=517986.08	Y=4229893.32			
6.	X=517996.29	Y=4229889.63			
7.	X=517998.62	Y=4229884.33			
8.	X=517995.86	Y=4229878.41			
9.	X=517983.80	Y=4229869.52			
10.	X=517977.24	Y=4229863.17			
11.	X=517968.14	Y=4229854.28			
12.	X=517953.74	Y=4229846.02			
13.	X=517941.04	Y=4229845.18			
$\Delta 11=3.428,13$ τ.μ					
1.	X=518314.09	Y=4229824.80			
2.	X=518313.56	Y=4229804.69			
3.	X=518328.22	Y=4229793.95			
4.	X=518328.38	Y=4229793.84			
5.	X=518342.93	Y=4229782.20			
6.	X=518351.07	Y=4229778.92			
7.	X=518353.88	Y=4229777.79			
8.	X=518364.62	Y=4229773.47			
9.	X=518366.30	Y=4229786.72			
10.	X=518386.32	Y=4229796.22			
11.	X=518385.26	Y=4229815.54			
12.	X=518378.71	Y=4229823.79			
13.	X=518376.09	Y=4229827.10			
14.	X=518372.03	Y=4229832.21			
15.	X=518365.95	Y=4229830.72			
16.	X=518359.67	Y=4229832.96			
17.	X=518340.49	Y=4229840.24			
18.	X=518307.15	Y=4229838.35			
19.	X=518305.64	Y=4229830.03			
20.	X=518307.87	Y=4229827.51			
21.	X=518578.97	Y=4230094.61			
22.	X=518582.74	Y=4230092.60			
23.	X=518584.53	Y=4230091.83			
24.	X=518587.71	Y=4230093.82			
25.	X=518592.87	Y=4230096.99			
26.	X=518602.79	Y=4230095.80			
27.	X=518609.53	Y=4230091.83			
28.	X=518615.09	Y=4230091.04			
29.	X=518621.84	Y=4230093.03			
$\Delta 10=1.799,88$ τ.μ					
1.	X=517934.71	Y=4229850.32			
2.	X=517928.73	Y=4229868.63			
3.	X=517942.40	Y=4229877.22			
4.	X=517967.67	Y=4229885.95			
5.	X=517986.08	Y=4229893.32			
6.	X=517996.29	Y=4229889.63			
7.	X=517998.62	Y=4229884.33			
8.	X=517995.86	Y=4229878.41			
9.	X=517983.80	Y=4229869.52			
10.	X=517977.24	Y=4229863.17			
11.	X=517968.14	Y=4229854.28			
12.	X=517953.74	Y=4229846.02			
13.	X=517941.04	Y=4229845.18			
$\Delta 11=3.428,13$ τ.μ					
1.	X=518314.09	Y=4229824.80			
2.	X=518313.56	Y=4229804.69			
3.	X=518328.22	Y=4229793.95			
4.	X=518328.38	Y=4229793.84			
5.	X=518342.93	Y=4229782.20			
6.	X=518351.07	Y=4229778.92			
7.	X=518353.88	Y=4229777.79			
8.	X=518364.62	Y=4229773.47			
9.	X=518366.30	Y=4229786.72			
10.	X=518386.32	Y=4229796.22			
11.	X=518385.26	Y=4229815.54			

Η απόφαση αυτή να δημοσιευθεί στην Εφημερίδα της Κυβερνήσεως.

Χαλκίδα, 5 Μαΐου 2023

Με εντολή Γενικού Γραμματέα Δασών
Η Προϊσταμένη της Επιθεώρησης Εφαρμογής
Δασικής Πολιτικής Θεσσαλίας -
Στερεάς Ελλάδας
ΖΩΗ ΦΤΙΚΑ



ΕΘΝΙΚΟ ΤΥΠΟΓΡΑΦΕΙΟ

Το Εθνικό Τυπογραφείο αποτελεί δημόσια υπηρεσία υπαγόμενη στην Προεδρία της Κυβέρνησης και έχει την ευθύνη τόσο για τη σύνταξη, διαχείριση, εκτύπωση και κυκλοφορία των Φύλλων της Εφημερίδας της Κυβερνήσεως (ΦΕΚ), όσο και για την κάλυψη των εκτυπωτικών - εκδοτικών αναγκών του δημοσίου και του ευρύτερου δημόσιου τομέα (ν. 3469/2006/Α' 131 και π.δ. 29/2018/Α' 58).

1. ΦΥΛΛΟ ΤΗΣ ΕΦΗΜΕΡΙΔΑΣ ΤΗΣ ΚΥΒΕΡΝΗΣΕΩΣ (ΦΕΚ)

- Τα **ΦΕΚ σε ηλεκτρονική μορφή** διατίθενται δωρεάν στο www.et.gr, την επίσημη ιστοσελίδα του Εθνικού Τυπογραφείου. Όσα ΦΕΚ δεν έχουν ψηφιοποιηθεί και καταχωριστεί στην ανωτέρω ιστοσελίδα, ψηφιοποιούνται και αποστέλλονται επίσης δωρεάν με την υποβολή αίτησης, για την οποία αρκεί η συμπλήρωση των αναγκαίων στοιχείων σε ειδική φόρμα στον ιστότοπο www.et.gr.

- Τα **ΦΕΚ σε έντυπη μορφή** διατίθενται σε μεμονωμένα φύλλα είτε απευθείας από το Τμήμα Πωλήσεων και Συνδρομητών, είτε ταχυδρομικά με την αποστολή αιτήματος παραγγελίας μέσω των ΚΕΠ, είτε με ετήσια συνδρομή μέσω του Τμήματος Πωλήσεων και Συνδρομητών. Το κόστος ενός ασπρόμαυρου ΦΕΚ από 1 έως 16 σελίδες είναι 1,00 €, αλλά για κάθε επιπλέον οκτασέλιδο (ή μέρος αυτού) προσαυξάνεται κατά 0,20 €. Το κόστος ενός έγχρωμου ΦΕΚ από 1 έως 16 σελίδες είναι 1,50 €, αλλά για κάθε επιπλέον οκτασέλιδο (ή μέρος αυτού) προσαυξάνεται κατά 0,30 €. Το τεύχος Α.Σ.Ε.Π. διατίθεται δωρεάν.

• Τρόποι αποστολής κειμένων προς δημοσίευση:

A. Τα κείμενα προς δημοσίευση στο ΦΕΚ, από τις υπηρεσίες και τους φορείς του δημοσίου, αποστέλλονται ηλεκτρονικά στη διεύθυνση webmaster.et@et.gr με χρήση προηγμένης ψηφιακής υπογραφής και χρονοσήμανσης.

B. Κατ' εξαίρεση, όσοι πολίτες δεν διαθέτουν προηγμένη ψηφιακή υπογραφή μπορούν είτε να αποστέλλουν ταχυδρομικά, είτε να καταθέτουν με εκπρόσωπό τους κείμενα προς δημοσίευση εκτυπωμένα σε χαρτί στο Τμήμα Παραλαβής και Καταχώρισης Δημοσιευμάτων.

- Πληροφορίες, σχετικά με την αποστολή/κατάθεση εγγράφων προς δημοσίευση, την ημερήσια κυκλοφορία των Φ.Ε.Κ., με την πώληση των τευχών και με τους ισχύοντες τιμοκαταλόγους για όλες τις υπηρεσίες μας, περιλαμβάνονται στον ιστότοπο (www.et.gr). Επίσης μέσω του ιστότοπου δίδονται πληροφορίες σχετικά με την πορεία δημοσίευσης των εγγράφων, με βάση τον Κωδικό Αριθμό Δημοσιεύματος (ΚΑΔ). Πρόκειται για τον αριθμό που εκδίδει το Εθνικό Τυπογραφείο για όλα τα κείμενα που πληρούν τις προϋποθέσεις δημοσίευσης.

2. ΕΚΤΥΠΩΤΙΚΕΣ - ΕΚΔΟΤΙΚΕΣ ΑΝΑΓΚΕΣ ΤΟΥ ΔΗΜΟΣΙΟΥ

Το Εθνικό Τυπογραφείο ανταποκρινόμενο σε αιτήματα υπηρεσιών και φορέων του δημοσίου αναλαμβάνει να σχεδιάσει και να εκτυπώσει έντυπα, φυλλάδια, βιβλία, αφίσες, μπλοκ, μηχανογραφικά έντυπα, φακέλους για κάθε χρήση, κ.ά.

Επίσης σχεδιάζει ψηφιακές εκδόσεις, λογότυπα και παράγει οπτικοακουστικό υλικό.

Ταχυδρομική Διεύθυνση: Καποδιστρίου 34, τ.κ. 10432, Αθήνα

ΤΗΛΕΦΩΝΙΚΟ ΚΕΝΤΡΟ: 210 5279000 - fax: 210 5279054

ΕΞΥΠΗΡΕΤΗΣΗ ΚΟΙΝΟΥ

Πωλήσεις - Συνδρομές: (Ισόγειο, τηλ. 210 5279178 - 180)

Πληροφορίες: (Ισόγειο, Γρ. 3 και τηλεφ. κέντρο 210 5279000)

Παραλαβή Δημ. Ύλης: (Ισόγειο, τηλ. 210 5279167, 210 5279139)

Ωράριο για το κοινό: Δευτέρα ως Παρασκευή: 8:00 - 13:30

Ιστότοπος: www.et.gr

Πληροφορίες σχετικά με την λειτουργία του ιστότοπου: helpdesk.et@et.gr

Αποστολή ψηφιακά υπογεγραμμένων εγγράφων προς δημοσίευση στο ΦΕΚ: webmaster.et@et.gr

Πληροφορίες για γενικό πρωτόκολλο και αλληλογραφία: grammateia@et.gr

Πείτε μας τη γνώμη σας,

για να βελτιώσουμε τις υπηρεσίες μας, συμπληρώνοντας την ειδική φόρμα στον ιστότοπό μας.

