



ΕΦΗΜΕΡΙΔΑ ΤΗΣ ΚΥΒΕΡΝΗΣΕΩΣ ΤΗΣ ΕΛΛΗΝΙΚΗΣ ΔΗΜΟΚΡΑΤΙΑΣ

19 Μαΐου 2023

ΤΕΥΧΟΣ ΤΕΤΑΡΤΟ

Αρ. Φύλλου 398

ΠΕΡΙΕΧΟΜΕΝΑ

ΑΠΟΦΑΣΕΙΣ

- 1 Κατάργηση της υπ' αρ. 34125/08-09-2003 απόφασης της Υφυπουργού Περιβάλλοντος, Χωροταξίας και Δημοσίων Έργων (Δ' 1052).
- 2 Μερική ανάκληση λόγω νομικής αιτίας της υπ' αρ. 2673/29-11-1993 (Δ' 1453) απόφαση κήρυξης ως αναδασωτέας, για έκταση συνολικού εμβαδού 29,627 στρεμ. στις θέσεις «Τσαμά και Άγιος Ιωάννης», περιοχές στην Τ.Κ. Κρεστένων και Μακρисиών, του Δήμου Ανδρίτσαινας - Κρεστένων, της Π.Ε. Ηλείας.

ΑΠΟΦΑΣΕΙΣ

Αριθμ. ΥΠΕΝ/Δ ΝΕΠ/50173/1985 (1)

Κατάργηση της υπ' αρ. 34125/08-09-2003 απόφασης της Υφυπουργού Περιβάλλοντος, Χωροταξίας και Δημοσίων Έργων (Δ' 1052).

Ο ΥΦΥΠΟΥΡΓΟΣ ΠΕΡΙΒΑΛΛΟΝΤΟΣ ΚΑΙ ΕΝΕΡΓΕΙΑΣ

Έχοντας υπόψη:

1. Τις περ. α' και γ' της παρ. 3 του άρθρου 6 του ν. 4067/2012 «Νέος Οικοδομικός Κανονισμός» (Α' 79).
2. Το π.δ. 132/2017 «Οργανισμός Υπουργείου Περιβάλλοντος και Ενέργειας (Υ.Π.Ε.Ν.)» (Α' 160).
3. Το π.δ. 62/2020 «Διορισμός Αναπληρωτών Υπουργών και Υφυπουργών» (Α' 155).
4. Την υπ' αρ. 2/07-01-2021 κοινή απόφαση του Πρωθυπουργού και του Υπουργού Περιβάλλοντος και Ενέργειας «Ανάθεση αρμοδιοτήτων στον Υφυπουργό Περιβάλλοντος και Ενέργειας, Νικόλαο Ταγαρά» (Β' 45).
5. Την υπ' αρ. 34125/08-09-2003 απόφαση της Υφυπουργού Περιβάλλοντος, Χωροταξίας και Δημοσίων Έργων «Καθορισμός ειδικών όρων και περιορισμών δόμησης στο οικόπεδο του διατηρητέου κτιρίου που βρίσκεται επί της οδού Αγ. Δημητρίου 36 στο Π. Ψυχικό

εντός του εγκεκριμένου ρυμοτομικού σχεδίου Ψυχικού (Ν. Αττικής)» (Δ' 1052).

6. Την υπ' αρ. 9566/1839/05-04-2000 απόφαση του Υπουργού Περιβάλλοντος, Χωροταξίας και Δημοσίων Έργων «Χαρακτηρισμός ως διατηρητέων εβδομήντα (70) κτιρίων που βρίσκονται εντός του ρυμοτομικού σχεδίου δήμου Παλαιού Ψυχικού (Ν. Αττικής) και καθορισμός ειδικών όρων και περιορισμών δόμησης αυτών» (Δ' 235).

7. Την υπό στοιχεία ΥΠΕΝ/ΔΑΟΚΑ/100944/3476/04-10-2022 αίτηση των ενδιαφερομένων.

8. Τα υπό στοιχεία ΥΠΕΝ/ΔΑΟΚΑ/100944/3476/01-11-2022 και ΥΠΕΝ/ΔΑΟΚΑ/14672/471/25-02-2022 έγγραφα της Διεύθυνσης Αρχιτεκτονικής, Οικοδομικών Κανονισμών και Αδειοδοτήσεων ΥΠΕΝ.

9. Την υπό στοιχεία 383/συν.15η/17-10-2022 γνωμοδότηση του Κεντρικού Συμβουλίου Αρχιτεκτονικής.

10. Το γεγονός ότι η παρούσα απόφαση δεν εμπίπτει στο πεδίο εφαρμογής του άρθρου 109 του ν. 4622/2019, καθότι ως πράξη με μικτό χαρακτήρα διαθέτει στοιχεία εν μέρει ατομικά και εν μέρει κανονιστικά, ο διαχωρισμός των οποίων δεν είναι δυνατός [σχετ. η υπ' αρ. 59/7-2-2020 (ΑΔΑ: Ω5Α146ΜΓΨ7-Δ1Ε) εγκύκλιος του Υπουργού Επικρατείας «Οδηγίες Εφαρμογής του άρθρου 109 του ν. 4622/2019 (Α' 133) σχετικά με την αρμοδιότητα Προϊσταμένων Γενικών Διευθύνσεων των Υπουργείων για την τελική υπογραφή ατομικών διοικητικών πράξεων»].

11. Το άρθρο 90 του Κώδικα Νομοθεσίας για την Κυβέρνηση και τα κυβερνητικά όργανα (άρθρο πρώτο του π.δ. 63/2005, Α' 98), το οποίο διατηρήθηκε σε ισχύ με την περ. 22 του άρθρου 119 του ν. 4622/2019 (Α' 133), καθώς και το γεγονός ότι από τις διατάξεις της παρούσας απόφασης δεν προκαλείται δαπάνη σε βάρος του κρατικού προϋπολογισμού και του προϋπολογισμού του οικείου Δήμου, αποφασίζουμε:

Α. Καταργείται η υπ' αρ. 34125/08-09-2003 απόφαση της Υφυπουργού Περιβάλλοντος, Χωροταξίας και Δημοσίων Έργων (Δ' 1052).

Β. Κατά τα λοιπά εξακολουθούν να ισχύουν οι διατάξεις της υπ' αρ. 9566/1839/05-04-2000 απόφασης του Υπουργού Περιβάλλοντος, Χωροταξίας και Δημοσίων Έργων (Δ' 235), περί χαρακτηρισμού ως διατηρητέου

του κτιρίου που βρίσκεται επί της οδού Αγίου Δημητρίου άρθρο 36 στο Δήμο Φιλοθέης-Ψυχικού (Ν. Αττικής).

Γ. Η ισχύς της παρούσας απόφασης αρχίζει από τη δημοσίευσή της στην εφημερίδα της Κυβερνήσεως.

Η απόφαση αυτή να δημοσιευθεί στην Εφημερίδα της Κυβερνήσεως.

Αθήνα, 8 Μαΐου 2023

Ο Υφυπουργός

ΝΙΚΟΛΑΟΣ ΤΑΓΑΡΑΣ

Αριθμ. 218085

(2)

Μερική ανάκληση λόγω νομικής αιτίας της υπ' αρ. 2673/29-11-1993 (Δ' 1453) απόφαση κήρυξης ως αναδασωτέας, για έκταση συνολικού εμβαδού 29,627 στρεμ. στις θέσεις «Τσαμά και Άγιος Ιωάννης», περιοχές στην Τ.Κ. Κρεστένων και Μακρисиών, του Δήμου Ανδρίτσαινας - Κρεστένων, της Π.Ε. Ηλείας.

Ο ΓΕΝΙΚΟΣ ΓΡΑΜΜΑΤΕΑΣ ΔΑΣΩΝ
ΤΟΥ ΥΠΟΥΡΓΕΙΟΥ ΠΕΡΙΒΑΛΛΟΝΤΟΣ
ΚΑΙ ΕΝΕΡΓΕΙΑΣ

Έχοντας υπόψη:

1. Την παρ. 1 του άρθρου 24 και την παρ. 3 του άρθρου 117 του Συντάγματος της Ελλάδας.
2. Τον ν. 3200/1955 «Περί διοικητικής αποκέντρωσης όπως αυτές τροποποιήθηκαν μεταγενέστερα».
3. Την παρ. 2 του άρθρου 2 του ν. 4824/2021 (Α' 156) με το οποίο κυρώθηκε η από 13-08-2021 Πράξη Νομοθετικού Περιεχομένου «Έκτακτα μέτρα για την αποτελεσματική προστασία και την ταχεία αποκατάσταση του φυσικού περιβάλλοντος, την άμεση στήριξη των πληγέντων από τις πυρκαγιές Ιουλίου/Αυγούστου 2021 και συναφείς διατάξεις» (Α' 143).
4. Τα άρθρα 47 έως 55 του ν. 4915/2022 (Α' 63).
5. Το π.δ. 6/2022 «Σύσταση και μετονομασία Γενικών Γραμματειών, σύσταση Ειδικής Γραμματείας, μεταφορά υπηρεσιών και αρμοδιοτήτων (Β' 17).
6. Το π.δ. 29/2022 "Τροποποίηση του π.δ. 132/2017 «Οργανισμός Υπουργείου Περιβάλλοντος και Ενέργειας» (Α' 160)" (Α' 77).
7. Την υπό στοιχεία ΥΠΕΝ/ΔΔΥ/50878/3749/20-05-2022 (ΨΓΒΩ4653Π8-ΩΧ6) εγκύκλιο του ΥΠΕΝ.
8. Την υπό στοιχεία ΠΕΝ/ΔΔΥ/48478/3594/16-05-2022 (Β' 2415) κοινή υπουργική απόφαση «Καθορισμός των διοικητικών λεπτομερειών μεταφοράς των δασικών υπηρεσιών, του αντίστοιχου προσωπικού και λοιπών θεμάτων της παρ. 5 άρθρου τρίτου της από 13-08-2021 Πράξης Νομοθετικού Περιεχομένου (Α' 143), η οποία κυρώθηκε με το άρθρο 2 του ν. 4824/2021 (Α' 156)».
9. Τις παρ. 1 των άρθρων 37 και 38, και τις παρ. 1 και 3 του άρθρου 41 του ν. 998/1979 «Περί προστασίας δασών και δασικών εν γένει εκτάσεων», όπως αντικαταστάθηκαν από την παρ. 1 του άρθρου 35 του ν. 4280/2014 και όπως τροποποιήθηκαν και προστέθηκαν (παρ. 4

του άρθρο 52 του ν. 4280/2014) με το άρθρο 32 του ν. 4342/2015 (Α' 143).

10. Το άρθρο 120 του ν. 1892/1990 «Για τον εκσυγχρονισμό και την ανάπτυξη και άλλες διατάξεις».

11. Τις υπ' αρ. 160417/1180/08-07-1980 και 182447/3049/24-09-1980 διαταγές του Υπουργείου Γεωργίας.

12. Τον ν. 998/1979 "περί προστασίας των Δασών κ.λπ." και ειδικότερα των άρθρων 10 και 44 παρ. 3 και 4 όπως προστέθηκαν με το άρθρο 36 του ν. 3698/2008 (Α' 198).

13. Την υπ' αρ. 97870/2248/7-5-2009 εγκύκλιο δ/γ/ή του ΥΑΑΤ σχετικά με την εφαρμογή του άρθρου 36 του ν. 3698/2008.

14. Τον ν. 3208/2003 «Προστασία δασικών οικοσυστημάτων, κατάρτιση δασολογίου, ρύθμιση εμπραγμάτων δικαιωμάτων επί δασών και δασικών εν γένει εκτάσεων και άλλες διατάξεις» και ειδικότερα την παρ. 9 του άρθρου 21 αυτού.

15. Τις υπ' αρ. 956/08-05-2003 (Δ' 530) και 2617/18-10-2002 (Δ' 1042) αποφάσεις κήρυξης έκτασης ως αναδασωτέας.

16. Την υπ' αρ. 216056/1746/13-10-2011 εγκύκλιο του ΥΠΕΚΑ.

17. Τις διατάξεις και την σχετική νομολογία περί ανάκλησης των διοικητικών πράξεων, καθώς και την 95099/5160/12-10-21 με ΑΔΑ: ΨΠΨ4653Π8-50Χ.

18. Την παρ. 3 του άρθρου δεύτερου του ν. 4462/28-03-2017 (Α' 39).

19. Την υπ' αρ. 15337/441/22-02-2017 ΥΠ.ΠΕ. και ΕΝ.

20. Την υπ' αρ. 177804/12-10-2016 Θεώρηση δασικού χάρτη που αναρτήθηκε με την υπ' αρ. 7104/13-01-2017 (ΑΔΑ: 7ΞΡΖΟΡ1Φ-0ΥΥ) απόφαση Διευθυντή Δασών Ηλείας «Ανάρτηση δασικού χάρτη του συνόλου της Π.Ε. Ηλείας εκτός των πρό Καποδιστριακών ΟΤΑ: Πύργου και Λεχαινών και πρόσκληση για υποβολή αντιρρήσεων κατά του περιεχομένου του», όπως τροποποιήθηκε με την υπ' αρ. 27084/12-02-2021 - (ΑΔΑ: ΨΛΟΑΟΡ1Φ-ΕΑ8) απόφαση Διεύθυνση Δασών Ηλείας σύμφωνα με τις διατάξεις των άρθρων 48 και 50 του ν. 4685/2020, με κατηγορία κάλυψης ΑΝ/ΑΑ.

21. Την υπ' αρ. 83988/2740/25-08-2022 (Β' 4528) με θέμα: Εξουσιοδότηση υπογραφής «Με εντολή Υπουργού» του Υπουργού Περιβάλλοντος και Ενέργειας, «Με εντολή Υφυπουργού» του Υφυπουργού Περιβάλλοντος και Ενέργειας και «Με εντολή Γενικού Γραμματέα Δασών» του Γενικού Γραμματέα Δασών του Υπουργείου Περιβάλλοντος και Ενέργειας, κατά λόγο αρμοδιότητας, στον Προϊστάμενο της Γενικής Διεύθυνσης Δασών και Δασικού Περιβάλλοντος της Γενικής Γραμματείας Δασών του Υ.Π.ΕΝ., στους Προϊστάμενους των Επιθεωρήσεων Εφαρμογής Δασικής Πολιτικής και στους Προϊστάμενους των Διευθύνσεων, Δασαρχείων και Τμημάτων που υπάγονται σε αυτές.

22. Την υπ' αρ. 186227/12-04-2023 πρόταση Δασαρχείου Ολυμπίας, για μερική ανάκληση της υπ' αρ. 2673/29-11-1993 (Δ' 1453) απόφαση κήρυξης ως αναδασωτέας, στις θέσεις «Τσαμά και Άγιος Ιωάννης» της Τοπικής Κοινότητας Κρεστένων και Μακρисиών, του Δήμου Ανδρίτσαινας - Κρεστένων, της Π.Ε. Ηλείας, για έκταση συνολικού εμβαδού 29,627 στρεμ.

23. Την σύμφωνη γνώμη της Διεύθυνσης Δασών Ν. Ηλείας.

24. Το γεγονός ότι από την εκτέλεση της παρούσας δεν προκαλείται δαπάνη σε βάρος του κρατικού προϋπολογισμού, αποφασίζουμε:

Ανακαλούμε μερικώς λόγω νομικής αιτίας την υπ' αρ. 2673/29-11-1993 (Δ' 1453) απόφαση κήρυξης ως αναδασωτέας, στις θέσεις «Τσαμά και Άγιος Ιωάννης», της Τοπικής Κοινότητας Κρεστένων και Μακρυσίων, του Δήμου Ανδρίτσαινας - Κρεστένων, της Π.Ε. Ηλείας, για έκταση συνολικού εμβαδού 29,627 στρεμ.

Η συνολική έκταση των 29,627 στρεμ. δεν αποτέλεσε, ούτε αποτελεί δάσος ή δασική έκταση διαχρονικά, κατά τα οριζόμενα στην παράγραφο 8 του άρθρου 34 του ν. 4280/2014, ούτε έχουν εκδοθεί τελεσίδικες πράξεις και αποφάσεις με την διαδικασία του άρθρου 14 του

ν. 998/1979 (Α' 289) που τις χαρακτηρίζουν μη δάση η μη δασικές εκτάσεις, όπως φαίνεται στο προσαρτημένο τοπογραφικό διάγραμμα κλίμακας 1:9000, το οποίο αποτελεί αναπόσπαστο μέρος.

Κατά τα λοιπά ισχύει η υπ' αρ. 2673/29-11-1993 (Δ' 1453), απόφαση κήρυξης εκτάσεως ως αναδασωτέας.

Επιτρέπεται υποβολή κατ' αυτής αίτηση ακύρωσης στο Τριμελές Διοικητικό Εφετείο Πατρών μέσα σε προθεσμία (60) ημερών, που αρχίζει από την επομένη της δημοσίευσής η της κοινοποίησης. Από την εφαρμογή των κανονιστικών διατάξεων της απόφασης αυτής δεν προκαλείται δαπάνη σε βάρος του κρατικού προϋπολογισμού σύμφωνα με το άρθρο 90 του π.δ. 63/2005 «κωδικοποίηση της νομοθεσίας για την Κυβέρνηση και τα Κυβερνητικά όργανα» (Α' 98), όπως διατηρήθηκε σε ισχύ με την παρ. 22 του άρθρου 119 του ν. 4622/2019 (Α' 133).

ΠΙΝΑΚΑΣ ΣΥΝΤΕΤΑΓΜΕΝΩΝ

Για την υπ' αριθμ. 2673/29-11-1993 (ΦΕΚ 1453/τ. Δ' /15-12-1993) απόφαση αναδασωτέας

ΤΜΗΜΑ 1	288657.4977,4164284.7871	288622.0641,4164270.3072	288513.3893,4164260.8449
288657.4665,4164284.7581	ΤΜΗΜΑ 2	288615.7705,4164271.8583	288511.6575,4164260.2682
288657.5981,4164286.2043	288613.5415,4164300.8846	288615.7459,4164271.8587	288510.0567,4164258.9761
288658.0693,4164288.2689	288608.9671,4164301.5479	288609.6477,4164272.0299	288499.4953,4164250.4518
288659.4101,4164294.1419	288622.2091,4164327.7037	288603.3543,4164269.6179	288489.6717,4164235.4937
288655.2991,4164299.3036	288623.6377,4164324.8489	288601.4577,4164268.1531	ΤΜΗΜΑ 5
288653.9761,4164306.4474	288626.4359,4164321.6231	288596.8019,4164266.2579	288548.9349,4164201.2003
288653.1823,4164312.7975	288626.0501,4164317.7535	288591.4551,4164266.2579	288560.3731,4164202.0030
288650.8011,4164318.8829	288627.3199,4164314.1591	288583.8687,4164266.8611	288569.3609,4164203.2805
288649.9411,4164320.8901	288628.1647,4164311.5161	288577.7475,4164267.8945	288550.3143,4164185.6669
288648.4201,4164324.4391	288627.9533,4164308.2391	288574.0401,4164269.2731	288564.9923,4164169.4308
288648.1553,4164330.5245	288627.5315,4164306.1249	288573.7105,4164269.7817	288686.1109,4164194.7097
288648.9491,4164335.8163	288625.0581,4164304.3233	288574.3911,4164270.3221	288686.4783,4164176.1701
288648.4201,4164340.0497	288619.7271,4164303.4637	288583.9251,4164277.8885	288665.5849,4164154.3419
288643.9219,4164344.0183	ΤΜΗΜΑ 3	288586.0237,4164277.8885	288664.0043,4164163.2877
288639.1595,4164347.4579	288631.6245,4164284.8929	288592.4035,4164276.8551	288660.0243,4164164.3973
288633.7353,4164350.4712	288634.8049,4164285.3309	288597.9635,4164277.6451	288653.8125,4164162.9705
288643.3945,4164369.5501	288637.6579,4164285.1119	288600.9825,4164279.1097	288637.3897,4164156.5909
288696.5221,4164372.8539	288639.1925,4164284.5637	288604.3449,4164282.2113	288634.0419,4164152.9351
288697.7601,4164359.7083	288640.7283,4164283.0303	288608.9143,4164284.1931	288633.2373,4164151.3265
288689.5927,4164357.2333	288642.9229,4164280.0707	ΤΜΗΜΑ 4	288628.4623,4164141.7803
288673.7177,4164350.6187	288645.3355,4164278.5363	288483.0827,4164233.9363	288615.2387,4164128.5649
288662.4729,4164338.0509	288647.5285,4164277.7689	288521.7663,4164295.1725	288613.1833,4164125.7617
288667.0863,4164332.5827	288648.9417,4164276.8749	288540.1809,4164267.0585	288609.5505,4164127.1387
288680.3321,4164316.8843	288632.4701,4164261.6423	288538.1831,4164266.9999	288601.8291,4164126.1382
288686.3139,4164311.4355	288631.0271,4164262.2979	288532.7151,4164266.0063	288596.9681,4164121.9949
288671.0633,4164297.3323	288628.9895,4164265.0621	288530.3377,4164265.5743	288594.2517,4164116.7090
288669.5747,4164295.9555	288628.5301,4164265.3961	288524.2885,4164264.4749	288589.2481,4164110.2799
288662.7929,4164289.6837	288625.2539,4164268.1531	288514.7129,4164261.2857	288584.6725,4164105.2795

ΠΙΝΑΚΑΣ ΣΥΝΤΕΤΑΓΜΕΝΩΝ

Για την υπ' αριθμ. **2673/29-11-1993 (ΦΕΚ 1453/τ. Δ'/15-12-1993)** απόφαση αναδασωτέας

288580.6073,4164099.8629	288446.5315,4164076.0121	288699.6183,4163532.3345	288409.4815,4163454.7831
288575.0661,4164100.0039	288441.1777,4164056.6747	ΤΜΗΜΑ 10	288411.3709,4163461.6443
288561.2099,4164095.7046	288441.1241,4164056.8229	288597.5187,4163539.3152	288415.8651,4163468.5715
288550.2157,4164083.9927	288439.8843,4164060.2629	288553.0265,4163548.8359	288426.3355,4163475.1707
288527.0053,4164079.7928	288437.9043,4164063.3547	288553.3067,4163548.8047	288436.4277,4163484.0353
288525.0035,4164079.5066	288432.7035,4164067.5868	288559.9743,4163550.0323	288449.5473,4163493.3882
288523.1505,4164079.7271	288431.0133,4164068.6219	288564.3449,4163550.8369	288458.6617,4163496.1851
288518.9983,4164080.2217	288435.3717,4164071.6808	288569.6275,4163550.5601	288460.8271,4163496.1625
288512.5639,4164080.2217	288438.5707,4164075.6237	288573.9953,4163551.3323	288467.6817,4163496.0903
288507.1307,4164081.5071	288440.0773,4164078.5066	288586.7525,4163551.5725	288469.3401,4163495.9627
288497.9811,4164085.6499	288441.0605,4164081.6429	288599.1623,4163551.6603	ΤΜΗΜΑ 13
ΤΜΗΜΑ 6	288447.3255,4164079.0442	288605.1833,4163552.0975	288483.7627,4163328.6715
288638.5747,4164098.9933	ΤΜΗΜΑ 8	288605.2315,4163551.9460	288432.4335,4163318.0883
288643.8651,4164099.2790	288436.4677,4164039.6611	ΤΜΗΜΑ 11	288432.7535,4163318.4847
288656.7469,4164085.7859	288430.7235,4164035.9063	288517.7189,4163529.2449	288432.9901,4163321.7845
288629.2525,4164080.0945	288430.2315,4164038.0021	288514.3573,4163529.5240	288430.6247,4163326.9779
288629.6341,4164086.8181	288430.1079,4164039.8571	288505.6057,4163531.4615	288424.8533,4163340.5407
288633.0467,4164093.7513	288430.9729,4164041.7123	288504.6437,4163532.6779	288424.7803,4163342.5041
288634.6371,4164096.9825	288432.3351,4164042.3305	288506.4417,4163536.0359	288424.6167,4163346.9142
288636.6697,4164099.3619	288433.3257,4164042.2068	288509.6057,4163537.5645	288424.1455,4163349.9121
ΤΜΗΜΑ 7	288434.4389,4164041.9591	288512.6385,4163539.0295	288423.6709,4163352.9308
288455.6817,4164073.3188	288436.6661,4164042.3305	288518.9303,4163543.0941	288422.2513,4163356.1141
288466.0667,4164069.2635	288437.3969,4164043.0173	288525.1587,4163548.1425	288420.8323,4163356.9371
288475.9997,4164063.2711	ΤΜΗΜΑ 9	288525.6163,4163548.5133	288417.7417,4163356.5657
288479.5815,4164061.7203	288703.8565,4163520.6545	288533.7531,4163550.6403	288415.0967,4163356.2101
288483.9975,4164058.8575	288703.0791,4163520.8851	288533.8515,4163550.6329	288409.8255,4163355.5021
288488.7719,4164055.9945	288698.7901,4163522.6916	288543.7189,4163549.8681	288397.7939,4163359.2751
288493.9515,4164052.0873	288699.0107,4163528.7737	288547.1449,4163549.4883	288389.6415,4163367.0617
288492.7301,4164051.8345	288699.5465,4163531.9139	ΤΜΗΜΑ 12	288387.7491,4163369.6548




ΠΙΝΑΚΑΣ ΣΥΝΤΕΤΑΓΜΕΝΩΝ

Για την υπ' αριθμ. 2673/29-11-1993 (ΦΕΚ 1453/τ. Δ'/15-12-1993) απόφαση αναδασωτέας

288385.7467,4163370.0117	288342.4751,4163368.8883	288413.5155,4163331.2245
288382.0881,4163371.3083	288308.6363,4163419.9539	288417.8835,4163327.4443
288377.5939,4163376.5017	288317.1833,4163416.2433	288418.5091,4163326.7173
288373.8883,4163385.7961	288325.9195,4163415.2090	
288361.3681,4163412.0115	288331.2649,4163412.5429	
288360.5307,4163416.9973	288333.7881,4163407.2111	
288357.3153,4163436.1432	288342.5241,4163399.3589	
288355.9121,4163445.7799	288347.6017,4163391.4557	
288354.0195,4163466.0367	288347.9013,4163384.0479	
288353.9671,4163474.6729	288345.8197,4163380.9377	
288353.8821,4163488.6257	288345.2207,4163377.2301	
288379.1895,4163497.1461	288346.4189,4163375.0085	
288377.9251,4163491.8221	288349.6673,4163372.7870	
288376.3327,4163480.9033	288354.5715,4163366.8651	
288374.6137,4163468.8121	288359.9013,4163359.9015	
288375.6527,4163464.4905	ΤΜΗΜΑ 16	
ΤΜΗΜΑ 14	288402.1795,4163335.1729	
288294.6393,4163441.0768	288398.7185,4163337.1273	
288284.2665,4163456.7301	288379.2741,4163348.1078	
288270.2365,4163478.4407	288382.9081,4163347.5115	
288273.9463,4163478.9651	288384.2693,4163347.2405	
288288.0915,4163480.9651	288385.8725,4163346.9215	
288299.8851,4163480.9033	288390.4771,4163344.5616	
288302.4869,4163475.1343	288395.0819,4163343.2651	
288298.4903,4163465.9573	288397.6993,4163341.4875	
288294.3747,4163450.6613	ΤΜΗΜΑ 17	
288294.7759,4163441.3293	288419.7917,4163325.2271	
ΤΜΗΜΑ 15	288406.8075,4163332.5595	
288361.3593,4163358.2243	288407.1449,4163332.6375	

Πίνακας εμβαδού τμημάτων	
ΤΜΗΜΑ 1=	2461,9975
ΤΜΗΜΑ 2=	261,9358
ΤΜΗΜΑ 3=	933,7354
ΤΜΗΜΑ 4=	831,6018
ΤΜΗΜΑ 5=	15777,8913
ΤΜΗΜΑ 6 =	316,1655
ΤΜΗΜΑ 7 =	293,4605
ΤΜΗΜΑ 8=	27,8467
ΤΜΗΜΑ 9=	26,9337
ΤΜΗΜΑ 10=	352,8046
ΤΜΗΜΑ 11=	378,4799
ΤΜΗΜΑ 12=	500,9684
ΤΜΗΜΑ 13=	5971,8473
ΤΜΗΜΑ 14=	616,0043
ΤΜΗΜΑ 15=	802,6136
ΤΜΗΜΑ 16=	55,3970
ΤΜΗΜΑ 17=	17,6483

ΕΜΒΑΔΟ ΤΜΗΜΑΤΩΝ (1,2,3,4.....15,16,17) = 26.627,3316 τ.μ. =26,627 στρ.

 <p>ΕΛΛΗΝΙΚΗ ΔΗΜΟΚΡΑΤΙΑ ΥΠΟΥΡΓΕΙΟ ΠΕΡΙΒΑΛΛΟΝΤΟΣ ΚΑΙ ΕΝΕΡΓΕΙΑΣ ΕΠΙΘΕΩΡΗΣΗ ΕΦΑΡΜΟΓΗΣ ΔΑΣΙΚΗΣ ΠΟΛΙΤΙΚΗΣ ΠΕΛΟΠΟΝΝΗΣΟΥ, ΔΥΤ. ΕΛΛΑΔΑΣ ΚΑΙ ΙΟΝΙΟΥ ΔΙΕΥΘΥΝΣΗ ΔΑΣΩΝ ΗΛΕΙΑΣ ΔΑΣΑΡΧΕΙΟ ΟΛΥΜΠΙΑΣ ΧΑΡΤΗΣ ΠΡΟΣΑΝΑΤΟΛΙΣΜΟΥ ΠΡΟΣ ΜΕΡΙΚΗ ΑΝΑΚΛΗΣΗ ΑΝΑΔΑΣΩΤΕΑΣ ΕΚΤΑΣΗΣ ΚΑΙΜΑΚΑ 1: 50000</p>	<p>Ανήκει στην υπ' αριθμ. <u>218085/3-5-23</u> απόφαση</p> <p>ΤΟΠΟΓΡΑΦΙΚΟ ΔΙΑΓΡΑΜΜΑ</p> <p>Μερικής ανάκλησης της υπ' αριθμ. 2673/29-11-1993 (ΦΕΚ1453/τ.Δ/15-12-1993) απόφασης αναδασωτέας του Δ/ντή Δασών Ηλείας για έκταση με εμβαδό 29,627 στρ για τα τμήματα (1,2,3,4,...14,15,16,17) που έχουν μορφή ΑΑ/ΑΝ και αποτελούν τμήμα ευρύτερης έκτασης που έχει κηρυχθεί αναδασωτέα στις θέσεις "Τσαμά και Άγιος Ιωάννης" Τ.Κ. Κρεστένων και Μακρυσίων του Δήμου Ανδρίτσαινας-Κρεστένων του Νομού Ηλείας.</p> <p style="text-align: right;">Κλίμακα: 1:9000</p>	
		
<p>ΕΘΝΙΚΟ ΤΥΠΟΓΡΑΦΕΙΟ Για τεχνικούς λόγους στο σχεδιάγραμμα, από το ηλεκτρονικό αρχείο, έγινε σμίκρυνση κατά ποσοστό 82%</p>		
<p>ΘΕΩΡΗΣΗ ΠΑΤΡΑ, Ο Ε.Ε.Π. (Π.Δ.Ε.Ι.) ΝΙΚΙΤΑΣ ΜΑΖΙΣ 03.05.2023 11:19 Νικίτας Μάζις Δασολόγος-Γεωφωτολόγος MSc</p>	<p>Κρέστενα, 12-04-2023 Ο Δασάρχης Ολυμπίας ο/α ΔΙΜΗΤΡΙΟΣ ΚΩΝΣΤΑΝΤΟΠΟΥΛΟΣ 12-04-2023 08:29 Κωνσταντόπουλος Δημήτριος Δασολόγος</p>	<p>ΚΡΕΣΤΕΝΑ, 11-04-2023 Η συντάκτρια ΝΙΚΟΛΕΤΤΑ ΚΟΥΜΠΟΥΡΑ 11.04.2023 13:45 Κουμπούρα Νικολέτα Δασοπόνος</p>

Η απόφαση αυτή να δημοσιευθεί στην Εφημερίδα Κυβερνήσεως.

Πάτρα, 3 Μαΐου 2023

Με εντολή Γενικού Γραμματέα Δασών
Ο Προϊστάμενος Επιθεώρησης Εφαρμογής Δασικής Πολιτικής
Πελοποννήσου, Δυτικής Ελλάδας και Ιονίου
ΝΙΚΗΤΑΣ ΜΑΖΗΣ