



ΕΦΗΜΕΡΙΔΑ ΤΗΣ ΚΥΒΕΡΝΗΣΕΩΣ ΤΗΣ ΕΛΛΗΝΙΚΗΣ ΔΗΜΟΚΡΑΤΙΑΣ

19 Μαΐου 2023

ΤΕΥΧΟΣ ΤΕΤΑΡΤΟ

Αρ. Φύλλου 403

ΠΕΡΙΕΧΟΜΕΝΑ

ΑΠΟΦΑΣΕΙΣ

- 1 Κήρυξη ως αναδασωτέας έκτασης με εμβαδόν $E = 1048,92$ τ.μ. στην Τ.Κ. Ν. Τένεδου του Δήμου Ν. Προποντίδας, Π.Ε. Χαλκιδικής.
- 2 Επικύρωση καθορισμού οριογραμμών τμήματος υδατορέματος «Μεγάλο Λαγκάδι» στη θέση «Φρίγανο», σε τμήμα που εφάπτεται της ιδιοκτησίας Σαραντέα Σωτήρη, στην εκτός σχεδίου περιοχή της Τ.Κ. Νεοχωρίου της Δ.Ε. Λεύκτρου, του Δήμου Δυτικής Μάνης, Π.Ε. Μεσσηνίας.

ΑΠΟΦΑΣΕΙΣ

Αριθμ. 235565 (1)

Κήρυξη ως αναδασωτέας έκτασης με εμβαδόν $E = 1048,92$ τ.μ. στην Τ.Κ. Ν. Τένεδου του Δήμου Ν. Προποντίδας, Π.Ε. Χαλκιδικής.

Ο ΓΕΝΙΚΟΣ ΓΡΑΜΜΑΤΕΑΣ ΔΑΣΩΝ ΤΟΥ
ΥΠΟΥΡΓΕΙΟΥ ΠΕΡΙΒΑΛΛΟΝΤΟΣ ΚΑΙ ΕΝΕΡΓΕΙΑΣ

Έχοντας υπόψη:

1. Τις διατάξεις των άρθρων 24 παρ. 1 και 117 παρ. 3 του Συντάγματος της Ελλάδας (Α' 120/1979).
2. Τις διατάξεις του ν. 998/79 «Περί προστασίας των δασών και των δασικών εν γένει εκτάσεων της Χώρας» (Α' 289) και ειδικότερα του άρθρου 38 παρ. 1 και του άρθρου 41.
3. Τις διατάξεις του ν. 998/79 άρθρο 70 παρ. 3, όπως τροποποιήθηκε με την παρ. 2 του άρθρου 12 του ν. 2040/1992 «Ρύθμιση θεμάτων αρμοδιότητας Υπουργείου Γεωργίας και νομικών προσώπων εποπτείας και άλλες διατάξεις» (Α' 70) και αντικαταστάθηκε με την παρ. 15 του άρθρου 1 του ν. 3208/2003 «Προστασία των δασικών οικοσυστημάτων, κατάρτιση δασολογίου, ρύθμιση εμπραγμάτων δικαιωμάτων επί δασών και δασικών εν γένει εκτάσεων και άλλες διατάξεις» (Α' 303).

4. Τις διατάξεις του ν. 3208/2003.

5. Τις σχετικές με το αντικείμενο του θέματος με αριθμ. 160417/1180/8.7.1980 και 182447/3049/24.9.1980 Εγκύκλιες Διαταγές του Υπουργείου Γεωργίας.

6. Την υπ' αρ. 838/2002 απόφαση του Σ.τ.Ε. καθώς και με τις υπ' αρ. 105204/2793/31.7.2002, 87355/363/14.3.2007 κ.λπ. Εγκύκλιες Διαταγές Υπουργείο Αγροτικής Ανάπτυξης και Τροφίμων αναφορικά με το αντικείμενο του θέματος.

7. Το άρθρο 26 του ν. 4061/2012 (Α' 66) και τις υπ' αρ. 133356/3733/26.7.2013, 169536/1516/19.4.2012 και 179200/ 5059/20.12.2012 εγκυκλίους διαταγές του Υ.Π.Ε.Κ.Α.

8. Το υπό στοιχεία Γ39682/28-04-2015 έγγραφο του Εθνικού Τυπογραφείου για «Υποχρεωτική αποστολή εγγράφων για δημοσίευση στο Φύλλο της Εφημερίδας της Κυβέρνησης με χρήση τεχνολογιών πληροφορικής και επικοινωνιών και προηγμένης ηλεκτρονικής υπογραφής».

9. Τις διατάξεις του ν. 3861/2010 «Ενίσχυση της διαφάνειας με την υποχρεωτική ανάρτηση νόμων και πράξεων των κυβερνητικών, διοικητικών και αυτοδιοικητικών οργάνων στο διαδίκτυο "Πρόγραμμα Διαύγεια" και άλλες διατάξεις» (Α' 112).

10. Την από 13-8-2021 Πράξη Νομοθετικού Περιεχομένου (Α' 289). «Έκτακτα μέτρα για την αποτελεσματική προστασία και την ταχεία αποκατάσταση του φυσικού περιβάλλοντος, την άμεση στήριξη των πληγέντων από τις πυρκαγιές του Ιουλίου/Αυγούστου 2021 και συναφείς διατάξεις» (Α' 143), η οποία κυρώθηκε και έχει ισχύ νόμου από τη δημοσίευσή της στην Εφημερίδα της Κυβερνήσεως, με τον ν. 4824/2021 (Α' 156).

11. Την υπό στοιχεία ΥΠΕΝ/ΔΔΥ/48478/3594/16.5.2022 κοινή υπουργική απόφαση «Καθορισμός των διοικητικών λεπτομερειών μεταφοράς των δασικών υπηρεσιών, του αντίστοιχου προσωπικού και λοιπών θεμάτων της παρ. 5 του άρθρου τρίτου της από 13.8.2021 Πράξης Νομοθετικού Περιεχομένου (Α' 143), η οποία κυρώθηκε με το άρθρο 2 του ν. 4824/2021 (Α' 156)» (Β' 2415).

12. Τα άρθρα 47 έως 55 του ν. 4915/2022 (Α' 63).

13. Το π.δ. 29/2022 «Τροποποίηση του π.δ. 132/2017 "Όργανισμός Υπουργείου Περιβάλλοντος και Ενέργειας (Υ.Π.ΕΝ.)" (Α' 160)» (Α' 77).

14. Την υπό στοιχεία ΥΠΕΝ/ΔΟΙΚΔ/48691/2883/16.5.2022 απόφαση του Υπηρεσιακού Γραμματέα του ΥΠΕΝ «Ορισμός των Προϊσταμένων των Επιθεωρήσεων Εφαρμογής Δασικής Πολιτικής (ΕΕΔΠ) της Γενικής Γραμματείας Δασών του Υπουργείου Περιβάλλοντος και Ενέργειας, ως δευτερεύοντες διατάκτες» (Β' 2501).

15. Την υπ' αρ. 35791/3437/19-04-2023 απόφαση του ΥΠΕν «Τοποθέτηση Προϊσταμένων στις Διευθύνσεις Δασών και τα Δασαρχεία, της Επιθεώρησης Εφαρμογής Δασικής Πολιτικής Μακεδονίας - Θράκης του ΥΠΕΝ».

16. Την υπό στοιχεία ΥΠΕΝ/ΔΝΕΠ/83988/2740 απόφαση «Εξουσιοδότηση υπογραφής «Με εντολή Υπουργού» του Υπουργού Περιβάλλοντος και Ενέργειας, «Με εντολή Υφυπουργού» του Υφυπουργού Περιβάλλοντος και Ενέργειας και «Με εντολή Γενικού Γραμματέα Δασών» του Γενικού Γραμματέα Δασών του Υπουργείου Περιβάλλοντος και Ενέργειας, κατά λόγο αρμοδιότητας, στον Προϊστάμενο της Γενικής Διεύθυνσης Δασών και Δασικού Περιβάλλοντος της Γενικής Γραμματείας Δασών του Υ.Π.ΕΝ., στους Προϊστάμενους των Επιθεωρήσεων Εφαρμογής Δασικής Πολιτικής και στους Προϊστάμενους των Διευθύνσεων, Δασαρχείων και Τμημάτων που υπάγονται σε αυτές» (Β' 4528).

17. Την υπ' αρ. 216525/2023 πρόταση - αναφορά του Δασαρχείου Πολυγύρου και την υπ' αρ. 208176/2023 εισήγηση του υπαλλήλου του δασαρχείου Νικόλαου Χασάναγα, αποφασίζουμε:

Κηρύσσουμε ως αναδασωτέα, έκταση με εμβαδόν $E = 1048,92$ τ.μ. στην Τ.Κ. Ν. Τένεδου του Δήμου Ν. Προποντίδας, Π.Ε. Χαλκιδικής, διότι αποτελούσε δάσος και επήλθε σε αυτήν αλλαγή της κατά προορισμό χρήσης του δάσους, με επεμβάσεις εκχέρωσης.

Η άνω έκταση αποδίδεται στον μερικώς κυρμένο δασικό χάρτη (υπ' αρ. 407048/09-11-2022 απόφαση της Διεύθυνσης Δασών Χαλκιδικής, Δ' 876) με χαρακτηρισμό ΔΑ με επιπλέον πληροφορία 1 και συνορεύει:

Βόρεια: ελαιώνας (ΔΑ), παραχωρηθέν κληροτεμάχιο.

Νότια: Χωματόδρομος, αείφυλλα-πλατύφυλλα, ΔΑ, μη παραχωρηθέν τεμάχιο 1073α.

Ανατολικά: Ελαιώνας (ΑΑ), παραχωρηθέντα κληροτεμάχια 865 και 1074.

Δυτικά: Χωματόδρομος, αγρός, ΔΑ, μη παραχωρηθέν τεμάχιο 1073α.

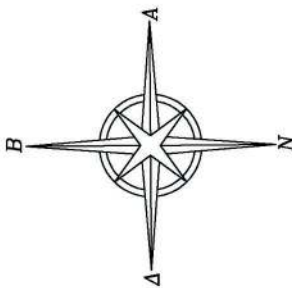
Η προς κήρυξη έκταση απεικονίζονται με στοιχεία κορυφών 1, 2, 3, ..., 17, 18, 1 στο προσαρτημένο στην παρούσα απόφασή μας τοπογραφικό διάγραμμα σε κλίμακα 1:1000 και με σύστημα συντεταγμένων ΕΓΣΑ 87 του υπαλλήλου του Δασαρχείου Πολυγύρου Νικόλαου Χασάναγα.

Σκοποί της κήρυξης της ανωτέρω έκτασης ως αναδασωτέα είναι η διατήρηση του δασικού χαρακτήρα, ο αποκλεισμός διάθεσης για άλλη χρήση και η αποκατάσταση της δασικής βλάστησης με τεχνητή ή φυσική αναδάσωση που ήταν δάσος αείφυλλων πλατύφυλλων με βαθμό συγκόμωσης 0,95.

Κατά της παρούσας απόφασης επιτρέπεται υποβολή αίτησης ακύρωσης στο Τριμελές Διοικητικό Εφετείο Θεσσαλονίκης (άρθρο 47 ν. 3900/2010, Α' 213), εντός προθεσμίας εξήντα (60) ημερών, αρχόμενη από την επομένη της δημοσίευσής της (άρθρο 46 π.δ. 18/89).

Επίσης, κατά της παρούσας απόφασης επιτρέπεται υποβολή αίτησης ανάκλησης ή τροποποίησης προς τον Προϊστάμενο της Επιθεώρησης Εφαρμογής Δασικής Πολιτικής Μακεδονίας - Θράκης από οποιονδήποτε έχει έννομο συμφέρον, σύμφωνα με τις διατάξεις της παρ. 3 του άρθρου 35 του ν. 4280/2014, της παρ. 4 του άρθρου 44 του ν. 998/79 και όπως αυτή ερμηνεύεται στη σκέψη 8 της υπ' αρ. 5390/2012 απόφασης του ΣτΕ.

Με την απόφασή μας αυτή δεν προκαλείται δαπάνη σε βάρος του κρατικού προϋπολογισμού.



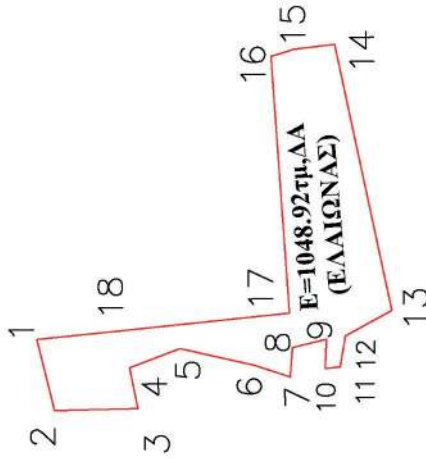
ΠΑΥΛΟΣ ΒΕΚΙΑΡΟΓΛΟΥ
15.05.2023 08:51

ΕΘΝΙΚΟ ΤΥΠΟΓΡΑΦΕΙΟ
Για τεχνικούς λόγους στο σχεδιάγραμμα,
από το ηλεκτρονικό αρχείο, έγινε 79%
σμίκρυνση κατά ποσοστό

Επιφάνεια περιοχής κηρυσσόμενης
αναδασωτέας Ε(1,2,...,18,1)=**1048.92**τμ
Τ.Κ. Ν.Τενέδου

Ελαιώνας (ΑΑ) -
παρ/θέντα κληρ/για 865 και 1074(ΔΔ)

Ελαιώνας (ΔΑ)
παραχωρηθέν κληροτεμάχιο 1073β



Χωματόδρομος, αείφυλλα-πλατύφυλλα,
ΔΑ -μη παραχωρηθέν τεμάχιο 1073α

ΚΛΙΜΑΚΑ 1:1000

1	438068.56	4469039.29
2	438056.65	4469036.43
3	438056.88	4469022.52
4	438063.69	4469023.85
5	438066.87	4469015.39
6	438063.96	4469002.95
7	438061.97	4468997.00
8	438066.87	4468996.60
9	438068.19	4468990.91
10	438063.30	4468991.18
11	438063.56	4468988.66
12	438068.72	4468987.74
13	438072.95	4468979.96
14	438117.52	4468989.13
15	438116.71	4468995.98
16	438115.57	4468999.80
17	438072.62	4468997.06
18	438069.67	4469027.73

Πολύγυρος, 24-4-2023
Ο συντάξας δασολόγος

Νικόλαος Χασάνας

Η Δασάρχης
Πολυγύρου

Αγγελική Νάτσιου

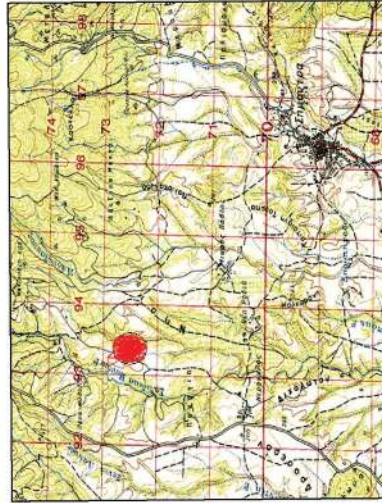
Ο Δ/ντής Δασών
Χαλκιδικής

Παύλος Μπεκιάρογλου

Με εντολή ΓΓ
ο Γεν. Δ/ντής ΕΕΔΠ
Μακ.-Θράκης

Νικήτας Φραγκισκάκης

Αποτύπωση σε χάρτη 1:50000



Η απόφαση αυτή να δημοσιευθεί στην Εφημερίδα της Κυβερνήσεως.

Θεσσαλονίκη, 11 Μαΐου 2023

Με εντολή Γενικού Γραμματέα Δασών
Ο Προϊστάμενος της Επιθεώρησης Εφαρμογής
Δασικής Πολιτικής Μακεδονίας - Θράκης
ΝΙΚΗΤΑΣ ΦΡΑΓΚΙΣΚΑΚΗΣ

Αριθμ. 12355 (2)

Επικύρωση καθορισμού οριογραμμών τμήματος υδατορέματος «Μεγάλο Λαγκάδι» στη θέση «Φρίγανο», σε τμήμα που εφάπτεται της ιδιοκτησίας Σαραντέα Σωτήρη, στην εκτός σχεδίου περιοχή της Τ.Κ. Νεοχωρίου της Δ.Ε. Λεύκτρου, του Δήμου Δυτικής Μάνης, Π.Ε. Μεσσηνίας.

Ο ΓΡΑΜΜΑΤΕΑΣ ΑΠΟΚΕΝΤΡΩΜΕΝΗΣ ΔΙΟΙΚΗΣΗΣ ΠΕΛΟΠΟΝΝΗΣΟΥ, ΔΥΤΙΚΗΣ ΕΛΛΑΔΑΣ ΚΑΙ ΙΟΝΙΟΥ

Έχοντας υπόψη:

1. Τις διατάξεις του ν. 3852/2010, «Νέα Αρχιτεκτονική της Αυτοδιοίκησης και της Αποκεντρωμένης Διοίκησης - Πρόγραμμα Καλλικράτης», (Α' 87) όπως τροποποιήθηκε και ισχύει και ειδικότερα των άρθρων 6 και 280.
2. Τις διατάξεις του π.δ. 139/2010 «Οργανισμός της Αποκεντρωμένης Διοίκησης Πελοποννήσου, Δυτικής Ελλάδας και Ιονίου», (Α' 232).
3. Τις διατάξεις του ν. 2503/1997, «Διοίκηση, Οργάνωση της Περιφέρειας, ρύθμιση θεμάτων για την τοπική αυτοδιοίκηση και άλλες διατάξεις» (Α' 107).
4. Τις διατάξεις του ν. 2647/1998 «Μεταβίβαση αρμοδιοτήτων στις Περιφέρειες και την Αυτοδιοίκηση και άλλες διατάξεις» (Α' 237).
5. Τις διατάξεις του ν. 4325/2015 «Εκδημοκρατισμός της Διοίκησης-Καταπολέμηση Γραφειοκρατίας και Ηλεκτρονική Διακυβέρνηση. Αποκατάσταση αδικιών και άλλες διατάξεις» (Α' 47) και συγκεκριμένα της παρ. 1 του άρθρου 28.
6. Την υπ' αρ. 86782/19.12.2022 απόφαση του Υπουργού Εσωτερικών «Διορισμός του Δημητρίου Κατσαρού του Χαράλαμπος, στη θέση του μετακλητού Γραμματέα Αποκεντρωμένης Διοίκησης Πελοποννήσου, Δυτικής Ελλάδας και Ιονίου» (Υ.Ο.Δ.Δ. 1183).
7. Την υπ' αρ. 509/03.01.2023 απόφαση του Γραμματέα Αποκεντρωμένης Διοίκησης Πελοποννήσου Δυτικής Ελλάδας και Ιονίου «Μεταβίβαση δικαιώματος υπογραφής «Με εντολή Γραμματέα» στον προϊστάμενο της Γενικής Διεύθυνσης Χωροταξικής Περιβαλλοντικής και Αγροτικής Πολιτικής, καθώς και στους προϊσταμένους των Υπηρεσιών της Γενικής Διεύθυνσης Χωροταξικής Περιβαλλοντικής και Αγροτικής Πολιτικής της Αποκεντρωμένης Διοίκησης Πελοποννήσου, Δυτικής Ελλάδας και Ιονίου» (Β' 43).
8. Τις διατάξεις του ν. 2853/1922 «Περί υδραυλικών εν γένει έργων και αστυνομεύσεως των Δημοσίων Υδάτων»,

όπως αυτός τροποποιήθηκε με τις αντίστοιχες διατάξεις του ν.δ. 10/29.12.1923 και κωδικοποιήθηκε από τις διατάξεις του π.δ. 18/21.3.1924 (Α' 61).

9. Την υπ' αρ. 3046/304/1989 υπουργική απόφαση «Κτιριοδομικός Κανονισμός» (Δ' 59), όπως τροποποιήθηκε και ισχύει και ειδικότερα το άρθρο 6.

10. Τις διατάξεις του ν. 3010/2002 «Εναρμόνιση του ν. 1650/1986 με τις οδηγίες 97/11 Ε.Ε. και 96/61 Ε.Ε. Διαδικασία οριοθέτησης και ρυθμίσεις θεμάτων για τα υδατορέματα κ.ά. διατάξεις», (Α' 91) και ειδικότερα του άρθρου 5.

11. Τις διατάξεις του ν. 4258/2014 «Διαδικασία οριοθέτησης και ρυθμίσεις θεμάτων για τα υδατορέματα -Ρυθμίσεις πολεοδομικής νομοθεσίας και άλλες διατάξεις» (Α' 94) και ιδίως του άρθρου 3.

12. Την υπ' αρ. οικ. 140055/2017 κοινή υπουργική απόφαση, «Τεχνικές προδιαγραφές σύνταξης του περιεχομένου του φακέλου οριοθέτησης κατ' εφαρμογή της παρ. 5 του άρθρου 2 του ν. 4258/2014 -Διευκρινίσεις για την εφαρμογή της διαδικασίας οριοθέτησης» (Β' 428).

13. Τις διατάξεις του ν. 4014/2011 «Περιβαλλοντική αδειοδότηση έργων και δραστηριοτήτων, ρύθμιση αυθαιρέτων, σε συνάρτηση με δημιουργία περιβαλλοντικού ισοζυγίου και άλλες διατάξεις αρμοδιότητας Υπουργείου Περιβάλλοντος» (Α' 209).

14. Την υπό στοιχεία ΔΙΠΑ/37674/2016 υπουργική απόφαση «Τροποποίηση και κωδικοποίηση της υπουργικής απόφασης 1958/2012 - Κατάταξη δημοσίων και ιδιωτικών έργων και δραστηριοτήτων σε κατηγορίες και υποκατηγορίες σύμφωνα με την παρ. 4 του άρθρου 1 του ν. 4014/2011 (ΦΕΚ 209/Α/2011), όπως τροποποιήθηκε και ισχύει» (Β' 2471).

15. Τα οριζόμενα στην υπό στοιχεία ΥΠΕΝ/ΔΤΟΠΕΦ/127094/2027/01.12.2022 απόφαση του Υφυπουργού Περιβάλλοντος και Ενέργειας.

16. Το υπ' αρ. 226377/04.07.2022 έγγραφο της Διεύθυνσης Τεχνικών Έργων Π.Ε. Μεσσηνίας με το οποίο διαβιβάσθηκε στη Διεύθυνση Τεχνικών Έργων Περιφέρειας Πελοποννήσου, ελεγμένη, η μελέτη οριοθέτησης τμήματος υδατορέματος «Μεγάλο Λαγκάδι», στη θέση «Φρίγανο», σε τμήμα που εφάπτεται της ιδιοκτησίας Σαραντέα Σωτήρη, στην εκτός σχεδίου περιοχή της Τ.Κ. Νεοχωρίου της Δ.Ε. Λεύκτρου, του Δήμου Δυτικής Μάνης, Π.Ε. Μεσσηνίας.

17. Το υπ' αρ. 253221/25.07.2022 έγγραφο της Διεύθυνσης Τεχνικών Έργων Περιφέρειας Πελοποννήσου, προς τη Διεύθυνση Περιβάλλοντος και Χωρικού Σχεδιασμού Πελοποννήσου/Α.Δ.Π.Δ.Ε. και Ι., με το οποίο διαβιβάσθηκε ελεγμένος και θεωρημένος ο φάκελος της μελέτης οριοθέτησης του θέματος.

18. Την από 17.10.2022 αίτηση της αγρονόμου-τοπογράφου μηχανικού Αλεξοπούλου Ελένης προς τη Διεύθυνση Περιβάλλοντος και Χωρικού Σχεδιασμού Πελοποννήσου/ Α.Δ.Π.Δ.Ε. και Ι, με την οποία προσκομίσθηκαν Γνωμοδοτήσεις αρμοδίων Φορέων με επιμέλεια της μελετήτριας.

19. Το υπ' αρ. 166504/26.01.2023 έγγραφο της Υπηρεσίας μας προς τους υπόλοιπους αρμόδιους Φορείς,

προκειμένου να γνωμοδοτήσουν επί του καθορισμού των οριογραμμών, σύμφωνα με τις διατάξεις της παρ. Α2 του άρθρου 3, του ν. 4258/2014.

20. Το υπ' αρ. 132646/23.08.2022 έγγραφο της Διεύθυνσης Δασών Μεσσηνίας.

21. Το υπ' αρ. 128305/17.08.2022 έγγραφο του Δασαρχείου Καλαμάτας, όπου δεν διατυπώνονται αντιρρήσεις επί της οριοθέτησης του θέματος, διότι το τμήμα του υδατορέματος και οι προτεινόμενες γραμμές οριοθέτησης βρίσκονται σε περιοχή που δεν διέπεται από τις διατάξεις της δασικής νομοθεσίας, σύμφωνα με την υπ' αρ. 2066/27.3.2003 πράξη χαρακτηρισμού της ευρύτερης περιοχής.

22. Την υπ' αρ. 114/2022 ομόφωνη απόφαση του Δημοτικού Συμβουλίου Δήμου Δυτικής Μάνης, (ΑΔΑ: ΨΧ28Ω9Χ-Ν2Ψ), που αφορά σε θετική Γνωμοδότηση επί του καθορισμού των οριογραμμών, όπως περιλαμβάνεται στο απόσπασμα πρακτικού της υπ' αρ. 12/31.08.2022 συνεδρίασης.

23. Το υπ' αρ. 392877/20.09.2022 έγγραφο της Υπηρεσίας Νεοτέρων Μνημείων και Τεχνικών Έργων Δυτικής Ελλάδος, Πελοποννήσου και Νοτίου Αιγαίου, όπου δεν διατυπώνονται αντιρρήσεις επί της οριοθέτησης του θέματος, διότι το τμήμα του υδατορέματος και οι προτεινόμενες γραμμές οριοθέτησης δεν βρίσκονται εντός ιστορικού τόπου, ούτε κοντά σε καταγεγραμμένα νεότερα μνημεία αρμοδιότητας της Υπηρεσίας.

24. Το υπό στοιχεία ΥΠΠΟΑ 406622/27.9.2022 της Εφορείας Αρχαιοτήτων Μεσσηνίας, σύμφωνα με το οποίο, το τμήμα του υδατορέματος της μελέτης οριοθέτησης, χωροθετείται εκτός κηρυγμένου αρχαιολογικού χώρου και δεν βρίσκεται πλησίον εντοπισμένου

ορατού μνημείου που να εμπίπτει στην αρμοδιότητα της Υπηρεσίας.

25. Το γεγονός ότι οι υπόλοιποι Φορείς δεν γνωμοδοτήσαν σχετικά μέχρι σήμερα και έχει παρέλθει άπρακτη η προβλεπόμενη προθεσμία των 45 ημερών από τις διατάξεις της παρ. 2.1.δ. του άρθρου 3 του ν. 4258/2014.

Κατόπιν των ανωτέρω, αποφασίζουμε:

- Θετικά ως προς την επικύρωση καθορισμού οριογραμμών τμήματος υδατορέματος «Μεγάλο Λαγκάδι» στη θέση «Φρίγανο», σε τμήμα που εφάπτεται της ιδιοκτησίας Σαραντέα Σωτήρη, στην εκτός σχεδίου περιοχή της Τ.Κ. Νεοχωρίου της Δ.Ε. Λεύκτρου, του Δήμου Δυτικής Μάνης, Π.Ε. Μεσσηνίας, όπως αυτές αποτυπώνονται στο τοπογραφικό διάγραμμα οριοθέτησης (Αρ. Σχεδίου 2), ημερομηνίας Απριλίου του 2021 και κλίμακας 1:250, το οποίο συντάχθηκε από την αγρονόμο-τοπογράφο μηχανικό Αλεξοπούλου Ελένη.

Ο καθορισμός των οριογραμμών στηρίχθηκε στο φάκελο οριοθέτησης, ο οποίος ελέγχθηκε από τη Διεύθυνση Τεχνικών Έργων Π.Ε. Μεσσηνίας και θεωρήθηκε από τη Διεύθυνση Τεχνικών Έργων Περιφέρειας Πελοποννήσου.

Οι οριογραμμές αποτυπώνονται με συνεχόμενη γραμμή μπλε χρώματος και καθορίζονται από τις συντεταγμένες των κορυφών των σημείων:

- Για την αριστερή οριογραμμή (Δ1, Δ2,...Δ6, Δ7) και
- Για τη δεξιά οριογραμμή (Α1, Α2...Α6, Α7).

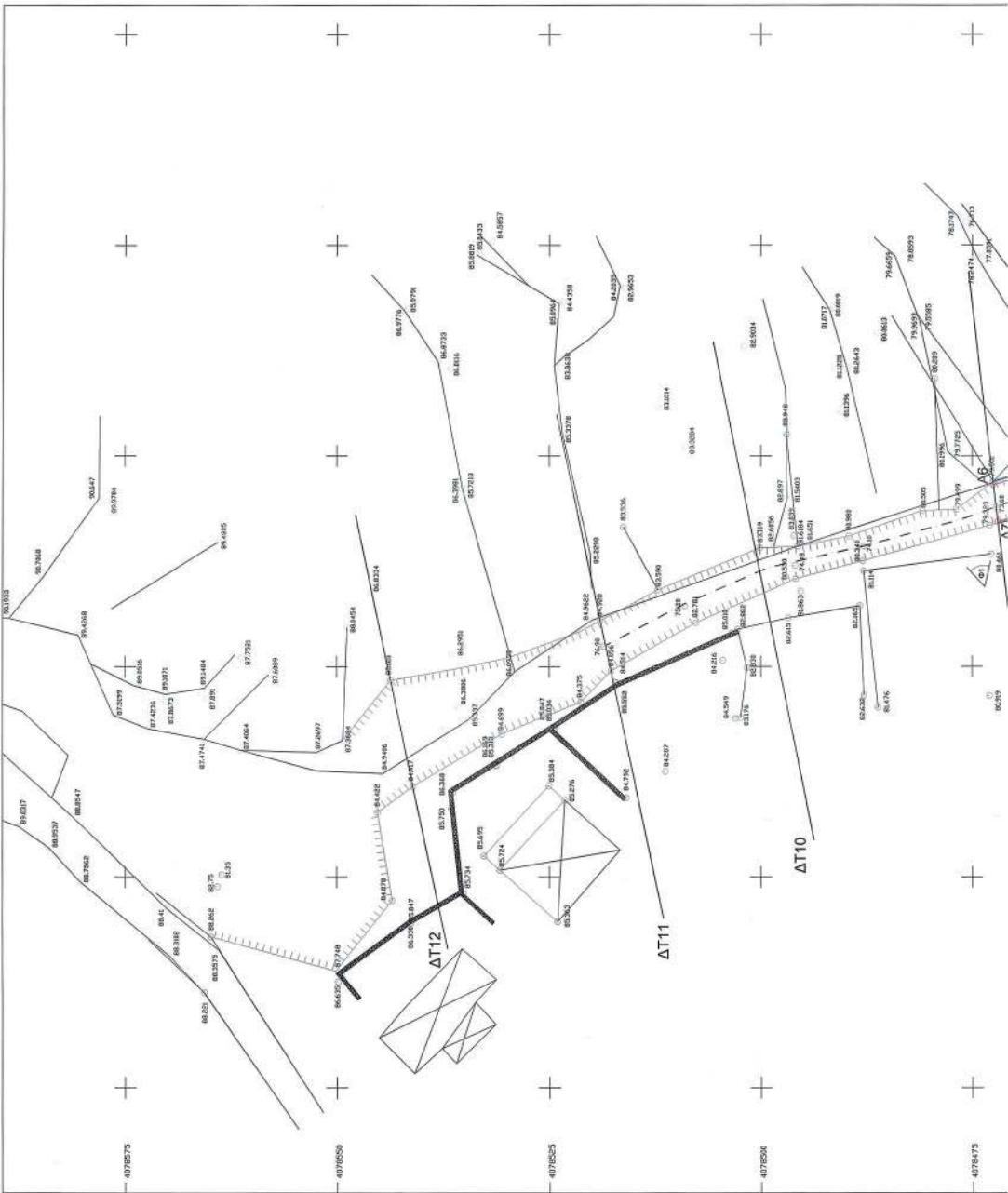
Οι συντεταγμένες των κορυφών είναι εξαρτημένες από το από το Ελληνικό Γεωδαιτικό Σύστημα Αναφοράς 1987 (Ε.Γ.Σ.Α.'87) και αναγράφονται στο ανωτέρω τοπογραφικό διάγραμμα οριοθέτησης.

ΕΘΝΙΚΟ ΤΥΠΟΓΡΑΦΕΙΟ
Για τεχνικούς λόγους στο σχεδιάγραμμα, από το ηλεκτρονικό αρχείο, έγινε σμίκρυνση κατά ποσοστό **30%**

ΣΥΝΤΗΡΗΣΗ ΔΙΑΚΟΣΜΟΥ ΟΡΟΦΩΝ ΚΑΙ ΚΑΤΑΣΤΑΣΕΩΣ (ΣΕΛ. 13)											
ΑΔ	Χ	Υ	ΑΔ	Χ	Υ	ΑΔ	Χ	Υ	ΑΔ	Χ	Υ
Α1	ΚΑΤΑΣΤΑΣΗ	ΕΡΓΑΣΙΑΣ	Α2	ΚΑΤΑΣΤΑΣΗ	ΕΡΓΑΣΙΑΣ	Α3	ΚΑΤΑΣΤΑΣΗ	ΕΡΓΑΣΙΑΣ	Α4	ΚΑΤΑΣΤΑΣΗ	ΕΡΓΑΣΙΑΣ
Α5	ΚΑΤΑΣΤΑΣΗ	ΕΡΓΑΣΙΑΣ	Α6	ΚΑΤΑΣΤΑΣΗ	ΕΡΓΑΣΙΑΣ	Α7	ΚΑΤΑΣΤΑΣΗ	ΕΡΓΑΣΙΑΣ	Α8	ΚΑΤΑΣΤΑΣΗ	ΕΡΓΑΣΙΑΣ
Α9	ΚΑΤΑΣΤΑΣΗ	ΕΡΓΑΣΙΑΣ	Α10	ΚΑΤΑΣΤΑΣΗ	ΕΡΓΑΣΙΑΣ	Α11	ΚΑΤΑΣΤΑΣΗ	ΕΡΓΑΣΙΑΣ	Α12	ΚΑΤΑΣΤΑΣΗ	ΕΡΓΑΣΙΑΣ
Α13	ΚΑΤΑΣΤΑΣΗ	ΕΡΓΑΣΙΑΣ	Α14	ΚΑΤΑΣΤΑΣΗ	ΕΡΓΑΣΙΑΣ	Α15	ΚΑΤΑΣΤΑΣΗ	ΕΡΓΑΣΙΑΣ	Α16	ΚΑΤΑΣΤΑΣΗ	ΕΡΓΑΣΙΑΣ
Α17	ΚΑΤΑΣΤΑΣΗ	ΕΡΓΑΣΙΑΣ	Α18	ΚΑΤΑΣΤΑΣΗ	ΕΡΓΑΣΙΑΣ	Α19	ΚΑΤΑΣΤΑΣΗ	ΕΡΓΑΣΙΑΣ	Α20	ΚΑΤΑΣΤΑΣΗ	ΕΡΓΑΣΙΑΣ
Α21	ΚΑΤΑΣΤΑΣΗ	ΕΡΓΑΣΙΑΣ	Α22	ΚΑΤΑΣΤΑΣΗ	ΕΡΓΑΣΙΑΣ	Α23	ΚΑΤΑΣΤΑΣΗ	ΕΡΓΑΣΙΑΣ	Α24	ΚΑΤΑΣΤΑΣΗ	ΕΡΓΑΣΙΑΣ
Α25	ΚΑΤΑΣΤΑΣΗ	ΕΡΓΑΣΙΑΣ	Α26	ΚΑΤΑΣΤΑΣΗ	ΕΡΓΑΣΙΑΣ	Α27	ΚΑΤΑΣΤΑΣΗ	ΕΡΓΑΣΙΑΣ	Α28	ΚΑΤΑΣΤΑΣΗ	ΕΡΓΑΣΙΑΣ
Α29	ΚΑΤΑΣΤΑΣΗ	ΕΡΓΑΣΙΑΣ	Α30	ΚΑΤΑΣΤΑΣΗ	ΕΡΓΑΣΙΑΣ	Α31	ΚΑΤΑΣΤΑΣΗ	ΕΡΓΑΣΙΑΣ	Α32	ΚΑΤΑΣΤΑΣΗ	ΕΡΓΑΣΙΑΣ
Α33	ΚΑΤΑΣΤΑΣΗ	ΕΡΓΑΣΙΑΣ	Α34	ΚΑΤΑΣΤΑΣΗ	ΕΡΓΑΣΙΑΣ	Α35	ΚΑΤΑΣΤΑΣΗ	ΕΡΓΑΣΙΑΣ	Α36	ΚΑΤΑΣΤΑΣΗ	ΕΡΓΑΣΙΑΣ
Α37	ΚΑΤΑΣΤΑΣΗ	ΕΡΓΑΣΙΑΣ	Α38	ΚΑΤΑΣΤΑΣΗ	ΕΡΓΑΣΙΑΣ	Α39	ΚΑΤΑΣΤΑΣΗ	ΕΡΓΑΣΙΑΣ	Α40	ΚΑΤΑΣΤΑΣΗ	ΕΡΓΑΣΙΑΣ
Α41	ΚΑΤΑΣΤΑΣΗ	ΕΡΓΑΣΙΑΣ	Α42	ΚΑΤΑΣΤΑΣΗ	ΕΡΓΑΣΙΑΣ	Α43	ΚΑΤΑΣΤΑΣΗ	ΕΡΓΑΣΙΑΣ	Α44	ΚΑΤΑΣΤΑΣΗ	ΕΡΓΑΣΙΑΣ
Α45	ΚΑΤΑΣΤΑΣΗ	ΕΡΓΑΣΙΑΣ	Α46	ΚΑΤΑΣΤΑΣΗ	ΕΡΓΑΣΙΑΣ	Α47	ΚΑΤΑΣΤΑΣΗ	ΕΡΓΑΣΙΑΣ	Α48	ΚΑΤΑΣΤΑΣΗ	ΕΡΓΑΣΙΑΣ
Α49	ΚΑΤΑΣΤΑΣΗ	ΕΡΓΑΣΙΑΣ	Α50	ΚΑΤΑΣΤΑΣΗ	ΕΡΓΑΣΙΑΣ	Α51	ΚΑΤΑΣΤΑΣΗ	ΕΡΓΑΣΙΑΣ	Α52	ΚΑΤΑΣΤΑΣΗ	ΕΡΓΑΣΙΑΣ
Α53	ΚΑΤΑΣΤΑΣΗ	ΕΡΓΑΣΙΑΣ	Α54	ΚΑΤΑΣΤΑΣΗ	ΕΡΓΑΣΙΑΣ	Α55	ΚΑΤΑΣΤΑΣΗ	ΕΡΓΑΣΙΑΣ	Α56	ΚΑΤΑΣΤΑΣΗ	ΕΡΓΑΣΙΑΣ
Α57	ΚΑΤΑΣΤΑΣΗ	ΕΡΓΑΣΙΑΣ	Α58	ΚΑΤΑΣΤΑΣΗ	ΕΡΓΑΣΙΑΣ	Α59	ΚΑΤΑΣΤΑΣΗ	ΕΡΓΑΣΙΑΣ	Α60	ΚΑΤΑΣΤΑΣΗ	ΕΡΓΑΣΙΑΣ
Α61	ΚΑΤΑΣΤΑΣΗ	ΕΡΓΑΣΙΑΣ	Α62	ΚΑΤΑΣΤΑΣΗ	ΕΡΓΑΣΙΑΣ	Α63	ΚΑΤΑΣΤΑΣΗ	ΕΡΓΑΣΙΑΣ	Α64	ΚΑΤΑΣΤΑΣΗ	ΕΡΓΑΣΙΑΣ
Α65	ΚΑΤΑΣΤΑΣΗ	ΕΡΓΑΣΙΑΣ	Α66	ΚΑΤΑΣΤΑΣΗ	ΕΡΓΑΣΙΑΣ	Α67	ΚΑΤΑΣΤΑΣΗ	ΕΡΓΑΣΙΑΣ	Α68	ΚΑΤΑΣΤΑΣΗ	ΕΡΓΑΣΙΑΣ
Α69	ΚΑΤΑΣΤΑΣΗ	ΕΡΓΑΣΙΑΣ	Α70	ΚΑΤΑΣΤΑΣΗ	ΕΡΓΑΣΙΑΣ	Α71	ΚΑΤΑΣΤΑΣΗ	ΕΡΓΑΣΙΑΣ	Α72	ΚΑΤΑΣΤΑΣΗ	ΕΡΓΑΣΙΑΣ
Α73	ΚΑΤΑΣΤΑΣΗ	ΕΡΓΑΣΙΑΣ	Α74	ΚΑΤΑΣΤΑΣΗ	ΕΡΓΑΣΙΑΣ	Α75	ΚΑΤΑΣΤΑΣΗ	ΕΡΓΑΣΙΑΣ	Α76	ΚΑΤΑΣΤΑΣΗ	ΕΡΓΑΣΙΑΣ
Α77	ΚΑΤΑΣΤΑΣΗ	ΕΡΓΑΣΙΑΣ	Α78	ΚΑΤΑΣΤΑΣΗ	ΕΡΓΑΣΙΑΣ	Α79	ΚΑΤΑΣΤΑΣΗ	ΕΡΓΑΣΙΑΣ	Α80	ΚΑΤΑΣΤΑΣΗ	ΕΡΓΑΣΙΑΣ
Α81	ΚΑΤΑΣΤΑΣΗ	ΕΡΓΑΣΙΑΣ	Α82	ΚΑΤΑΣΤΑΣΗ	ΕΡΓΑΣΙΑΣ	Α83	ΚΑΤΑΣΤΑΣΗ	ΕΡΓΑΣΙΑΣ	Α84	ΚΑΤΑΣΤΑΣΗ	ΕΡΓΑΣΙΑΣ
Α85	ΚΑΤΑΣΤΑΣΗ	ΕΡΓΑΣΙΑΣ	Α86	ΚΑΤΑΣΤΑΣΗ	ΕΡΓΑΣΙΑΣ	Α87	ΚΑΤΑΣΤΑΣΗ	ΕΡΓΑΣΙΑΣ	Α88	ΚΑΤΑΣΤΑΣΗ	ΕΡΓΑΣΙΑΣ
Α89	ΚΑΤΑΣΤΑΣΗ	ΕΡΓΑΣΙΑΣ	Α90	ΚΑΤΑΣΤΑΣΗ	ΕΡΓΑΣΙΑΣ	Α91	ΚΑΤΑΣΤΑΣΗ	ΕΡΓΑΣΙΑΣ	Α92	ΚΑΤΑΣΤΑΣΗ	ΕΡΓΑΣΙΑΣ
Α93	ΚΑΤΑΣΤΑΣΗ	ΕΡΓΑΣΙΑΣ	Α94	ΚΑΤΑΣΤΑΣΗ	ΕΡΓΑΣΙΑΣ	Α95	ΚΑΤΑΣΤΑΣΗ	ΕΡΓΑΣΙΑΣ	Α96	ΚΑΤΑΣΤΑΣΗ	ΕΡΓΑΣΙΑΣ
Α97	ΚΑΤΑΣΤΑΣΗ	ΕΡΓΑΣΙΑΣ	Α98	ΚΑΤΑΣΤΑΣΗ	ΕΡΓΑΣΙΑΣ	Α99	ΚΑΤΑΣΤΑΣΗ	ΕΡΓΑΣΙΑΣ	Α100	ΚΑΤΑΣΤΑΣΗ	ΕΡΓΑΣΙΑΣ

ΥΠΟΜΝΗΜΑ
Σύμβολο γραμμών οριοθέτησης, ρόλων, Δορυφών, Βασική γραμμή ρόλων, Γραμμή οριοθέτησης, Γραμμή ελαφρώς, Φυλάκ προαύου, Πύλη προαύου, Εξωτερικός προαύου

ΕΙΣΒΑΛΟΜΕΤΡΙΚΗ ΓΡΗΘΟΥ
Για καθορισμό οριοθέτησης και ρόλων



Η απόφαση αυτή να δημοσιευθεί στην Εφημερίδα της Κυβερνήσεως.

Τρίπολη, 15 Μαΐου 2023

Με εντολή Γραμματέα Αποκεντρωμένης Διοίκησης

Ο Γενικός Διευθυντής Χωροταξικής Περιβαλλοντικής και Αγροτικής Πολιτικής

ΔΙΟΝΥΣΙΟΣ ΠΑΝΑΓΙΩΤΟΠΟΥΛΟΣ