



# ΕΦΗΜΕΡΙΔΑ ΤΗΣ ΚΥΒΕΡΝΗΣΕΩΣ ΤΗΣ ΕΛΛΗΝΙΚΗΣ ΔΗΜΟΚΡΑΤΙΑΣ

25 Μαΐου 2023

ΤΕΥΧΟΣ ΤΕΤΑΡΤΟ

Αρ. Φύλλου 434

## ΠΕΡΙΕΧΟΜΕΝΑ

### ΑΠΟΦΑΣΕΙΣ

- Μερική ανάκληση λόγω νομικής αιτίας: α) Της υπ' αρ. 2771/10-11-2003 (Δ' 1329) απόφασης κήρυξης αναδασωτέας, στη θέση «Μπέρτσου» ή «Κόντρα» ή «Χέρωμα», της Τ.Κ. Κάμενας, του Δήμου Αρχαίας Ολυμπίας, της Π.Ε. Ηλείας, για έκταση συνολικού εμβαδού 2.826,3473 τ.μ. και β) της υπ' αρ. 2007/23-10-1997 (Δ' 972) απόφασης κήρυξης αναδασωτέας, στη θέση «Ρέμα Παναγιάς» της Τ.Κ. Καυκωνίας, του Δήμου Αρχαίας Ολυμπίας, της Π.Ε. Ηλείας, για έκταση συνολικού εμβαδού 260,3012 τ.μ.
- Κήρυξη εκτάσεως ως αναδασωτέας, εμβαδού 35.229,61 τ.μ. στη θέση «Άνω Σταφίδα ή Δεσποτικό», ΤΚ Βελλάς, ΔΕ Αιγείρας Δήμου Αιγιαλείας, Π.Ε. Αχαΐας.

### ΑΠΟΦΑΣΕΙΣ

Αριθμ. 246173 (1)

Μερική ανάκληση λόγω νομικής αιτίας: α) Της υπ' αρ. 2771/10-11-2003 (Δ' 1329) απόφασης κήρυξης αναδασωτέας, στη θέση «Μπέρτσου» ή «Κόντρα» ή «Χέρωμα», της Τ.Κ. Κάμενας, του Δήμου Αρχαίας Ολυμπίας, της Π.Ε. Ηλείας, για έκταση συνολικού εμβαδού 2.826,3473 τ.μ. και β) της υπ' αρ. 2007/23-10-1997 (Δ' 972) απόφασης κήρυξης αναδασωτέας, στη θέση «Ρέμα Παναγιάς» της Τ.Κ. Καυκωνίας, του Δήμου Αρχαίας Ολυμπίας, της Π.Ε. Ηλείας, για έκταση συνολικού εμβαδού 260,3012 τ.μ.

Ο ΓΕΝΙΚΟΣ ΓΡΑΜΜΑΤΕΑΣ ΔΑΣΩΝ ΤΟΥ  
ΥΠΟΥΡΓΕΙΟΥ ΠΕΡΙΒΑΛΛΟΝΤΟΣ ΚΑΙ ΕΝΕΡΓΕΙΑΣ

Έχοντας υπόψη:

- Τις διατάξεις της παρ. 1 του άρθρου 24 και της παρ. 3 του άρθρου 117 του Συντάγματος της Ελλάδας.
- Τις διατάξεις του ν. 3200/1955 «Περί διοικητικής αποκεντρώσεως» (Α' 97).

3. Τις διατάξεις της παρ. 2 του άρθρου 2 του ν. 4824/2021 (Α' 156), με το οποίο κυρώθηκε η από 13-08-2021 Πράξη Νομοθετικού Περιεχομένου «Έκτακτα μέτρα για την αποτελεσματική προστασία και την ταχεία αποκατάσταση του φυσικού περιβάλλοντος, την άμεση στήριξη των πληγέντων από τις πυρκαγιές Ιουλίου/Αυγούστου 2021 και συναφείς διατάξεις» (Α' 143).

4. Τις διατάξεις των άρθρων 47 έως 55 του ν. 4915/2022 (Α' 63).

5. Το π.δ. 6/2022 «Σύσταση και μετονομασία Γενικών Γραμματειών, σύσταση Ειδικής Γραμματείας, μεταφορά υπηρεσιών και αρμοδιοτήτων» (Α' 17).

6. Το π.δ. 29/2022 «Τροποποίηση του π.δ. 132/2017 «Οργανισμός Υπουργείου Περιβάλλοντος και Ενέργειας (Υ.Π.Ε.Ν.)» (Α' 160)» (Α' 77).

7. Την υπό στοιχεία ΥΠΕΝ/ΔΔΥ/50878/3749/20-05-2022 (ΨΓΒΩ4653Π8-ΩΧ6) εγκύκλιο του ΥΠΕΝ.

8. Την υπό στοιχεία ΥΠΕΝ/ΔΔΥ/48478/3594/16-05-2022 κοινή υπουργική απόφαση «Καθορισμός των διοικητικών λεπτομερειών μεταφοράς των δασικών υπηρεσιών, του αντίστοιχου προσωπικού και λοιπών θεμάτων της παρ. 5 άρθρου τρίτου της από 13-08-2021 Πράξης Νομοθετικού Περιεχομένου (Α' 143), η οποία κυρώθηκε με το άρθρο 2 του ν. 4824/2021 (Α' 156)» (Β' 2415).

9. Τις διατάξεις της παρ. 1 του άρθρου 37, του άρθρου 38 και των παρ. 1 και 3 του άρθρου 41 του ν. 998/1979 «Περί προστασίας δασών και δασικών εν γένει εκτάσεων της Χώρας» (Α' 289), όπως αντικαταστάθηκαν από τις διατάξεις της παρ. 1 του άρθρου 35 του ν. 4280/2014 (Α' 159) και όπως τροποποιήθηκαν και προστέθηκαν (παρ. 4 του άρθρου 52 του ν. 4280/2014) με τις διατάξεις του άρθρου 32 του ν. 4342/2015 (Α' 143).

10. Τις διατάξεις του άρθρου 120 του ν. 1892/1990 «Για τον εκσυγχρονισμό και την ανάπτυξη και άλλες διατάξεις» (Α' 101).

11. Τις υπ' αρ. 160417/1180/08-07-1980 και 182447/3049/24-09-1980 διαταγές του Υπουργείου Γεωργίας.

12. Τις διατάξεις του ν. 998/1979 και ειδικότερα του άρθρου 10 και των παρ. 3 και 4 του άρθρου 44 όπως προστέθηκαν με το άρθρο 36 του ν. 3698/2008 (Α' 198).

13. Την υπ' αρ. 97870/2248/7-5-2009 εγκύκλιο διαταγή του ΥΑΑΤ σχετικά με την εφαρμογή του άρθρου 36 του ν. 3698/2008 (Α' 198).

14. Τις διατάξεις του ν. 3208/2003 «Προστασία δασικών οικοσυστημάτων, κατάρτιση δασολογίου, ρύθμιση εμπραγμάτων δικαιωμάτων επί δασών και δασικών εν γένει εκτάσεων και άλλες διατάξεις» (Α' 303) και ειδικότερα την παρ. 9 του άρθρου 21 αυτού.

15. Τις υπ' αρ. 2771/10-11-2003 (Δ' 1329) και υπ' αρ. 2007/23-10-1997 (Δ' 972) αποφάσεις κηρύξεως αναδασωτέας έκτασης.

16. Την υπ' αρ. 216056/1746/13-10-2011 εγκύκλιο του ΥΠΕΚΑ.

17. Τις διατάξεις και την σχετική νομολογία περί ανάκλησης των διοικητικών πράξεων, καθώς και την 95099/5160/12-10-2021 με ΑΔΑ: ΨΠΨ4653Π8-50Χ.

18. Την παρ. 3 του άρθρου δεύτερου του ν. 4462/2017 (Α' 39).

19. Το υπ' αρ. 153373/441/22-02-2017 έγγραφο Διεύθυνσης Ανάπτυξης και Προστασίας Δασών του ΥΠ. ΠΕ. και ΕΝ.

20. Την υπ' αρ. 177804/12-10-2016 Θεώρηση δασικού χάρτη που αναρτήθηκε με την υπ' αρ. 7104/13-01-2017 (ΑΔΑ: 7ΞΡΖΟΡ1Φ-0ΥΥ) απόφαση Διευθυντή Δασών Ηλείας «Ανάρτηση δασικού χάρτη του συνόλου της Π.Ε. Ηλείας εκτός των πρό Καποδιστριακών ΟΤΑ: Πύργου και Λεχαινών και πρόσκληση για υποβολή αντιρρήσεων κατά του περιεχομένου του», όπως τροποποιήθηκε με την υπ' αρ. 27084/12-02-2021 (ΑΔΑ: ΨΛ0ΑΟΡ1Φ-ΕΑ8) απόφαση Διεύθυνση Δασών Ηλείας σύμφωνα με τις διατάξεις των άρθρων 48 και 50 του ν. 4685/2020, με κατηγορία κάλυψης ΑΑ/ΑΝ.

21. Την υπ' αρ. 83988/2740/25-08-2022 απόφαση «Εξουσιοδότηση υπογραφής «Με εντολή Υπουργού» του Υπουργού Περιβάλλοντος και Ενέργειας, «Με εντολή Υφυπουργού» του Υφυπουργού Περιβάλλοντος και Ενέργειας και «Με εντολή Γενικού Γραμματέα Δασών» του Γενικού Γραμματέα Δασών του Υπουργείου Περιβάλλοντος και Ενέργειας, κατά λόγο αρμοδιότητας, στον Προϊστάμενο της Γενικής Διεύθυνσης Δασών και Δασικού Περιβάλλοντος της Γενικής Γραμματείας Δασών του Υ.Π.ΕΝ., στους Προϊστάμενους των Επιθεωρήσεων Εφαρμογής Δασικής Πολιτικής και στους Προϊστάμενους των Διευθύνσεων, Δασαρχείων και Τμημάτων που υπάγονται σε αυτές» (Β' 4528).

22. Την υπ' αρ. 234973/12-05-2023 πρόταση Δασαρχείου Πύργου, για μερική ανάκληση: α) Της υπ' αρ. 2771/

10-11-2003 (Δ' 1329) απόφασης κήρυξης αναδασωτέας, στη θέση «Μπέρτσου» ή «Κόντρα» ή «Χέρωμα της Τ.Κ. Κάμενας, του Δήμου Αρχαίας Ολυμπίας, της Π.Ε. Ηλείας, για έκταση συνολικού εμβαδού 2.826,3473 τ.μ. και β) της υπ' αρ. 2007/23-10-1997 (Δ' 972) απόφασης κήρυξης αναδασωτέας, στη θέση «Ρέμα Παναγιάς» της Τ.Κ. Καυκωνίας, του Δήμου Αρχαίας Ολυμπίας, της Π.Ε. Ηλείας, για έκταση συνολικού εμβαδού 260,3012 τ.μ.

24. Την σύμφωνη γνώμη της Διεύθυνσης Δασών Ν. Ηλείας.

25. Το γεγονός ότι από την εκτέλεση της παρούσας δεν προκαλείται δαπάνη σε βάρος του κρατικού προϋπολογισμού, αποφασίζουμε:

Ανακαλούμε μερικώς λόγω νομικής αιτίας: α) Την υπ' αρ. 2771/10-11-2003 (Δ' 1329) απόφαση κήρυξης αναδασωτέας, στη θέση «Μπέρτσου», ή «Κόντρα» ή «Χέρωμα», της Τ.Κ. Κάμενας, του Δήμου Αρχαίας Ολυμπίας, της Π.Ε. Ηλείας, για έκταση συνολικού εμβαδού 2.826,3473 τ.μ. και β) την υπ' αρ. 2007/23-10-1997 (Δ' 972) απόφαση κήρυξης αναδασωτέας, στη θέση «Ρέμα Παναγιάς», της Τ.Κ. Καυκωνίας, του Δήμου Αρχαίας Ολυμπίας, της Π.Ε. Ηλείας, για έκταση συνολικού εμβαδού 260,3012 τ.μ.

Η έκταση των 2.826,3473 τ.μ. καθώς και η έκταση των 260,3012 τ.μ., δεν αποτέλεσαν, ούτε αποτελούν δάσος ή δασική έκταση διαχρονικά, κατά τα οριζόμενα στην παρ. 8 του άρθρου 34 του ν. 4280/2014, ούτε έχουν εκδοθεί τελεσίδικες πράξεις και αποφάσεις με την διαδικασία του άρθρου 14 του ν. 998/1979 (Α' 289) που τις χαρακτηρίζουν μη δάση ή μη δασικές εκτάσεις, όπως φαίνεται στα προσαρτημένα τοπογραφικά διαγράμματα κλίμακας 1:1.000 και 1:500 αντίστοιχα, τα οποία αποτελούν αναπόσπαστο μέρος.

Κατά τα λοιπά ισχύουν: α) Η υπ' αρ. 2771/10-11-2003 (Δ' 1329) και β) η υπ' αρ. 2007/23-10-1997 (Δ' 972) αποφάσεις κηρύξεως αναδασωτέων εκτάσεων.

Επιτρέπεται υποβολή κατ' αυτής αίτηση ακύρωσης στο Τριμελές Διοικητικό Εφετείο Πατρών μέσα σε προθεσμία (60) ημερών, που αρχίζει από την επομένη της δημοσίευσής ή της κοινοποίησης. Από την εφαρμογή των κανονιστικών διατάξεων της απόφασης αυτής δεν προκαλείται δαπάνη σε βάρος του κρατικού προϋπολογισμού σύμφωνα με το άρθρο 90 του Κώδικα νομοθεσίας για την Κυβέρνηση και τα κυβερνητικά όργανα (π.δ. 63/2005, Α' 98).

**ΕΛΛΗΝΙΚΗ ΔΗΜΟΚΡΑΤΙΑ**  
**ΥΠΟΥΡΓΕΙΟ ΠΕΡΙΒΑΛΛΟΝΤΟΣ & ΕΝΕΡΓΕΙΑΣ**  
**ΕΠΙΘΕΩΡΗΣΗ ΕΦΑΡΜΟΓΗΣ ΔΑΣΙΚΗΣ ΠΟΛΙΤΙΚΗΣ**  
**ΠΕΛΟΠΟΝΝΗΣΟΥ-ΔΥΤΙΚΗΣ ΕΛΛΑΔΑΣ & ΙΟΝΙΟΥ**  
**Δ/ΝΣΗ ΔΑΣΩΝ Π.Ε. ΗΛΕΙΑΣ**  
**ΔΑΣΑΡΧΕΙΟ ΠΥΡΓΟΥ**  
**ΧΑΡΤΗΣ ΠΡΟΣΑΝΑΤΟΛΙΣΜΟΥ**

Θέση έκτασης:  
**ΚΛΙΜΑΚΑ 1:50.000**



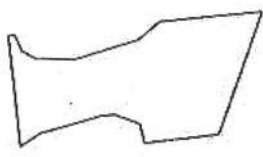
**ΕΘΝΙΚΟ ΤΥΠΟΓΡΑΦΕΙΟ**  
 Για τεχνικούς λόγους στο σχεδιάγραμμα,  
 από το ηλεκτρονικό αρχείο, έγινε  
 σμίκρυνση κατά ποσοστό **85%**

Ανήκει στην με αριθ. **2.46.173/18-5-23** απόφαση.

**ΙΟΠΟΓΡΑΦΙΚΟ ΔΙΑΓΡΑΜΜΑ**

Εκτάσεις συνολικού εμβαδού **Ε=2.826,3473 τ.μ.** που βρίσκεται στη θέση «Μέρτσου» ή «Κόντρο» ή «Χέρωμα» **Τ.Κ. Κάμενας, Δήμου Αρχ. Ολυμπίας, γα την οποία προσέινεται η ανάκληση της κτηρύξης αναδόσωσης καθότι αποτελεί τμήμα μεγαλύτερης έκτασης 3,484 στρ. που κηρύχθηκε αναδόσωτέα με την 2771/10-11-2002 απόφαση Γ.Γ.Π.Δ.Ε. (Φ.ΕΚ 1329/Δ /2003) λόγω παρακατάς και ελεγονόναται στο Δασικό χάρτη ως ΑΑ-ΑΝ.**

**ΚΛΙΜΑΚΑ 1:1.000**



**ΠΙΝΑΚΑΣ ΣΥΝΤΕΤΑΓΜΕΝΩΝ**

A/A	X	Ψ
1	299727,528	4169752,950
2	299727,608	4169752,124
3	299726,530	4169752,494
4	299700,372	4169761,470
5	299698,852	4169761,991
6	299697,608	4169762,418
7	299695,810	4169763,035
8	299682,207	4169767,702
9	299679,057	4169794,927
10	299686,172	4169796,657
11	299689,597	4169805,667
12	299689,237	4169810,893
13	299682,550	4169832,958
14	299677,821	4169839,967
15	299678,843	4169840,162
16	299718,586	4169844,685
17	299718,806	4169842,435
18	299712,875	4169839,683
19	299709,772	4169834,211
20	299709,954	4169819,983
21	299717,134	4169797,452
22	299723,951	4169789,649
23	299727,528	4169752,950
<b>Ε= 2826,3473τ.μ</b>		

**Θ.ΕΩΡΗΘΗΚΕ**

Πάτρα .....  
 Ο Επιθεωρητής Εφαρμογής  
 Δασικής Πολιτικής(Π.Δ.Ε&Ι)  
**ΝΙΚΙΤΑΣ ΜΑΖΙΣ**  
 18.05.2023 11:33

Πύργος / 05/2023

Ο Δασάρχης Πύργου  
**PANAGIOTIS LATTAS**  
 12.05.2023 13:16  
 Δρ. Παναγιώτης Λάττας  
 Δασολόγος με βαθμό Α'

Η Συντάκτρια

**Μ. Μητροπούλου**  
 Δασοπόνος



ΕΛΛΗΝΙΚΗ ΔΗΜΟΚΡΑΤΙΑ  
 ΥΠΟΥΡΓΕΙΟ ΠΕΡΙΒΑΛΛΟΝΤΟΣ & ΕΝΕΡΓΕΙΑΣ  
 ΕΠΙΧΕΙΡΗΣΗ ΕΦΑΡΜΟΓΗΣ ΔΑΣΙΚΗΣ ΠΟΛΙΤΙΚΗΣ  
 ΠΕΛΟΠΟΝΝΗΣΟΥ-ΔΥΤΙΚΗΣ ΕΛΛΑΔΑΣ & ΙΟΝΙΟΥ  
 ΔΙΝΣΗ ΔΑΣΩΝ Π.Ε. ΗΛΕΙΑΣ  
 ΔΑΣΑΡΧΕΙΟ ΠΥΡΓΟΥ  
 ΧΑΡΤΗΣ ΠΡΟΣΑΝΑΤΟΛΙΣΜΟΥ

Θέση έκτασης:  
 ΚΑΙΜΑΚΑ 1:50.000



**ΕΘΝΙΚΟ ΤΥΠΟΓΡΑΦΕΙΟ**  
 Για τεχνικούς λόγους στο σχεδιάγραμμα,  
 από το ηλεκτρονικό αρχείο, έγινε  
 σμίκρυνση κατά ποσοστό **85%**



Ανήκει στην με αριθ. **246193/18-5-23** απόφαση.

**ΤΟΠΟΓΡΑΦΙΚΟ ΔΙΑΓΡΑΜΜΑ**

Εκτάσεως συνολικού εμβαδού **E=260,3012 τ.μ.** που βρίσκεται στη θέση «Ρέμα Παναγιώδης» Τ.Κ. Καυκωνιάς, Δήμου Αρ/ζ. Ολομπίδας, για την οποία προτείνεται η ανάκληση της κτηρύθνης ανεξέλεγκτης, καθότι αποτελεί τμήμα μεγαλύτερης έκτασης **4,5 στρ** που κτηρύθθηκε **αναδασωτά** με την **2007/23-10-1997** απόφαση Γ.Γ.Π.Δ.Ε. (ΦΕΚ 972/Δ'1997) λόγω παρκαγιάς και αποτυπώνεται στο Δασικό χάρτη ως ΑΑ-ΑΝ.

ΚΑΙΜΑΚΑ 1:500

**ΠΙΝΑΚΑΣ ΣΥΝΤΕΤΑΓΜΕΝΩΝ**

A/A	X	ψ
1	289421,307	4173906,135
2	289414,692	4173897,536
3	289403,448	4173900,182
4	289399,510	4173903,529
5	289399,254	4173905,542
6	289403,353	4173914,553
7	289406,277	4173915,771
8	289413,345	4173912,238
9	289419,563	4173909,660
10	289420,646	4173909,438
11	289421,307	4173906,135
<b>E= 260,3012 τ.μ.</b>		

**ΘΕΩΡΗΘΗΚΕ**

Πάτρα .....  
 Ο Επιθεωρητής Εφορευτής  
 Δασικής Πολιτικής(Π.Δ.Ε&Ι)

**ΝΙΚΙΤΑΣ ΜΑΖΙΣ**  
 18.05.2023 11:35

Πύργος / 05/2023  
 Ο Δασάρχης Πύργου

**PANAGIOTIS LATTAS**  
 12.05.2023 13:13

Δρ. Παναγιώτης Λάττας  
 Δασολόγος με βαθμό Α'

**Η Συντάκτρια**

*[Signature]*

**Μ. Μητροπούλου**  
 Δασοπόνος

Η απόφαση αυτή να δημοσιευθεί στην Εφημερίδα της Κυβερνήσεως.

Πάτρα, 18 Μαΐου 2023

Με εντολή Γενικού Γραμματέα Δασών  
Ο Προϊστάμενος  
Επιθεώρησης Εφαρμογής  
Δασικής Πολιτικής  
ΝΙΚΗΤΑΣ ΜΑΖΗΣ

Αριθμ. 245571 (2)

**Κήρυξη εκτάσεως ως αναδασωτέας, εμβαδού 35.229,61 τ.μ. στη θέση «Άνω Σταφίδα ή Δεσποτικό», ΤΚ Βελλάς, ΔΕ Αιγείρας Δήμου Αιγιαλείας, Π.Ε. Αχαΐας.**

Ο ΓΕΝΙΚΟΣ ΓΡΑΜΜΑΤΕΑΣ ΔΑΣΩΝ ΤΟΥ  
ΥΠΟΥΡΓΕΙΟΥ ΠΕΡΙΒΑΛΛΟΝΤΟΣ ΚΑΙ ΕΝΕΡΓΕΙΑΣ

Έχοντας υπόψη:

1. Τις διατάξεις της παρ. 1 του άρθρου 24 και της παρ. 3 του άρθρου 117 του Συντάγματος της Ελλάδας.

2. Τις διατάξεις του ν. 3200/1955 «Περί διοικητικής αποκεντρώσεως» (Α' 97).

3. Τις διατάξεις του άρθρου 2 του ν. 4824/2021 (Α' 156) με το οποίο κυρώθηκε η από 13-08-2021 Πράξη Νομοθετικού Περιεχομένου «Έκτακτα μέτρα για την αποτελεσματική προστασία και την ταχεία αποκατάσταση του φυσικού περιβάλλοντος, την άμεση στήριξη των πληγέντων από τις πυρκαγιές Ιουλίου/Αυγούστου 2021 και συναφείς διατάξεις» (Α' 143).

4. Τις διατάξεις των άρθρων 47 έως 55 του ν. 4915/2022 (Α' 63).

5. Το π.δ. 6/2022 «Σύσταση και μετονομασία Γενικών Γραμματειών, σύσταση Ειδικής Γραμματείας, μεταφορά υπηρεσιών και αρμοδιοτήτων» (Α' 17).

6. Το π.δ. 29/2022 «Τροποποίηση του π.δ. 132/2017 «Οργανισμός Υπουργείου Περιβάλλοντος και Ενέργειας (Υ.Π.ΕΝ.)» (Α' 160)» (Α' 77).

7. Την υπό στοιχεία ΥΠΕΝ/ΔΔΥ/50878/3749/20-05-2022 (ΨΓΒΩ4653Π8-ΩΧ6) εγκύκλιο του ΥΠΕΝ.

8. Την υπό στοιχεία ΥΠΕΝ/ΔΔΥ/48478/3594/16-05-2022 κοινή υπουργική απόφαση «Καθορισμός των διοικητικών λεπτομερειών μεταφοράς των δασικών υπηρεσιών, του αντίστοιχου προσωπικού και λοιπών θεμάτων της παρ. 5 άρθρου τρίτου της από 13-08-2021 Πράξης Νομοθετικού Περιεχομένου (Α' 143), η οποία κυρώθηκε με το άρθρο 2 του ν. 4824/2021 (Α' 156)» (Β' 2415).

9. Την υπό στοιχεία ΥΠΕΝ/ΔΝΕΠ/68754/2347/19-07-2022 κοινή απόφαση του Υπουργού Περιβάλλοντος και Ενέργειας και του Υπηρεσιακού Γραμματέα του Υπουργείου Περιβάλλοντος και Ενέργειας «Εξουσιοδότηση υπογραφής «Με εντολή Υπουργού», του Υπουργού

Περιβάλλοντος και Ενέργειας και «Με εντολή Υπηρεσιακού Γραμματέα», του Υπηρεσιακού Γραμματέα του Υπουργείου Περιβάλλοντος και Ενέργειας (Υ.Π.ΕΝ.), κατά λόγο αρμοδιότητας, στους Προϊστάμενους των Επιθεωρήσεων Εφαρμογής Δασικής Πολιτικής της Γενικής Γραμματείας Δασών του Υ.Π.ΕΝ. και στους Προϊστάμενους των Διευθύνσεων, Δασαρχείων και Τμημάτων που υπάγονται σε αυτές» (Β' 4041).

10. Την υπό στοιχεία ΥΠΕΝ/ΔΝΕΠ/83988/2740/25-08-2022 κοινή απόφαση του Υπουργού και του Υφυπουργού Περιβάλλοντος και Ενέργειας και του Γενικού Γραμματέα Δασών του Υπουργείου Περιβάλλοντος και Ενέργειας «Εξουσιοδότηση υπογραφής «Με εντολή Υπουργού» του Υπουργού Περιβάλλοντος και Ενέργειας, «Με εντολή Υφυπουργού» του Υφυπουργού Περιβάλλοντος και Ενέργειας και «Με εντολή Γενικού Γραμματέα Δασών» του Γενικού Γραμματέα Δασών του Υπουργείου Περιβάλλοντος και Ενέργειας, κατά λόγο αρμοδιότητας, στον Προϊστάμενο της Γενικής Διεύθυνσης Δασών και Δασικού Περιβάλλοντος της Γενικής Γραμματείας Δασών του Υ.Π.ΕΝ., στους Προϊστάμενους των Επιθεωρήσεων Εφαρμογής Δασικής Πολιτικής και στους Προϊστάμενους των Διευθύνσεων, Δασαρχείων και Τμημάτων που υπάγονται σε αυτές» (Β' 4528).

11. Τις υπ' αρ. 160417/1180/08-07-1980 και 182447/3049/24-09-1980 διαταγές του Υπουργείου Γεωργίας.

12. Την υπ' αρ. 217370/04-05-2023 αναφορά του Δασαρχείου Αιγίου, με την οποία προτείνεται η κήρυξη ως αναδασωτέας της αναφερόμενης στο θέμα έκτασης.

13. Τη σύμφωνη γνώμη της Διεύθυνσης Δασών Αχαΐας, αποφασίζουμε:

Κηρύσσουμε ως αναδασωτέα, με σκοπό την αποκατάσταση με φυσική αναγέννηση ή τεχνητή αναδάσωση της δασικής βλάστησης που καταστράφηκε διά πυρκαγιάς, έκταση Δημόσιου Δάσους αείφυλλων πλατύφυλλων (πουρνάρια, κουτσουπιές, κουνούκλες κ.λπ.) και κωνοφόρων (Πεύκη), με ποσοστό κάλυψης 30-40 % εμβαδού 35.229,61 τ.μ. στη θέση «Άνω Σταφίδα ή Δεσποτικό», ΤΚ Βελλάς, ΔΕ Αιγείρας, Δήμου Αιγιαλείας, Π.Ε. Αχαΐας, η οποία αποτελείται από τα σημεία 1-2-3-4-...-40-41-1 όπως αυτά φαίνονται και περιγράφονται στο συνημμένο τοπογραφικό διάγραμμα κλίμακας 1:3500 το οποίο συνοδεύει την παρούσα και έχει όρια:

Βόρεια: Με δημόσια δασική έκταση.

Νότια: δημόσια δασική έκταση και μη δασικές εκτάσεις.

Ανατολικά: Με δημόσια δασική έκταση και μη δασικές εκτάσεις.

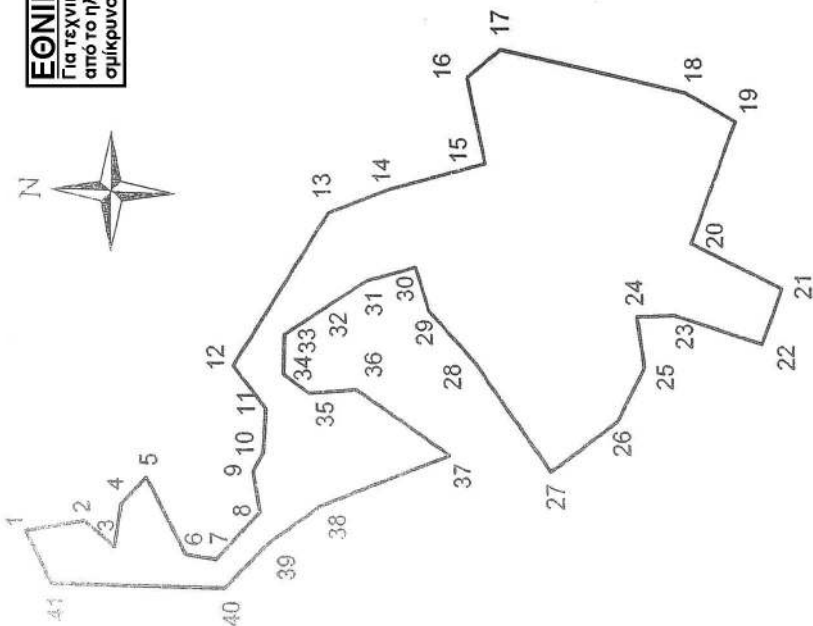
Δυτικά: Με δημόσια δασική έκταση.

Επιτρέπεται υποβολή κατ' αυτής αίτησης ακύρωσης στο οικείο Διοικητικό Εφετείο (άρθρο 47 ν. 3900/2010 Α' 213) μέσα σε προθεσμία (60) ημερών που αρχίζει από την επομένη της δημοσίευσής ή κοινοποίησής της (άρθρο 46 του π.δ. 18/1989 - Α' 8).

Από τις διατάξεις της απόφασης αυτής δεν προκαλείται δαπάνη σε βάρος του κρατικού προϋπολογισμού.




**ΕΘΝΙΚΟ ΤΥΠΟΓΡΑΦΕΙΟ**  
 Για τεχνικούς λόγους στο σχεδιάγραμμα,  
 από το ηλεκτρονικό αρχείο, έγινε  
 σμίκρυνση κατά ποσοστό **88%**



**ΤΟΠΟΓΡΑΦΙΚΟ ΔΙΑΓΡΑΜΜΑ ΜΕ ΚΛΙΜΑΚΑ 1:3500**  
 Καμένης έκτασης εμβαδού 35.229.61 τ.μ. στη δασική θέση  
 «Ανω Σταφίδα ή Δεσποτικό », Τ.Κ. Βελλάς, Δ.Ε. Αιγείρας του  
 Δήμου Αιγιαλείας, με στοιχεία περιμέτρου (1-2-3-4-5-...-37-  
 38-39-40-41-1), η οποία κηρύσσεται αναδασωτέα.  
**ΣΥΝΤΕΤΑΓΜΕΝΕΣ ΣΤΟΙΧΕΙΩΝ ΠΕΡΙΜΕΤΡΟΥ (ΕΓΣΑ '87):**

	X	Y		X	Y
1	353002.53	4215638.32	21	353130.86	4215252.03
2	353007.82	4215607.89	22	353101.75	4215262.61
3	352993.93	4215592.02	23	353116.97	4215307.59
4	353017.09	4215588.05	24	353116.30	4215326.77
5	353030.98	4215575.48	25	353089.18	4215323.46
6	352989.97	4215556.30	26	353060.74	4215337.35
7	352987.32	4215541.08	27	353034.28	4215370.43
8	353012.46	4215518.59	28	353091.83	4215406.81
9	353034.28	4215521.90	29	353119.61	4215430.62
10	353044.21	4215516.61	30	353142.10	4215437.23
11	353067.36	4215515.29	31	353134.83	4215463.03
12	353089.85	4215531.16	32	353122.26	4215482.21
13	353170.54	4215482.21	33	353106.38	4215505.36
14	353183.11	4215450.46	34	353085.22	4215506.03
15	353197.00	4215400.19	35	353075.29	4215493.46
16	353241.98	4215408.79	36	353077.28	4215468.98
17	353256.53	4215391.59	37	353042.88	4215420.70
18	353234.04	4215300.31	38	353015.76	4215488.17
19	353213.88	4215274.52	39	352995.92	4215514.63
20	353151.67	4215298.33	40	352972.11	4215537.11
			41	352974.75	4215625.75



Ορθοφωτοχάρτης 2015



Αίγιο, 04-5-2023  
 Ο Συντάξας

Εμμανουήλ Μωραΐτης  
 Δασοπόνος Α'

Θεωρήθηκε  
 Ο Επιθεωρητής Εφαρμογής  
 Δασικής Πολιτικής

Νικήτας Μάζης  
 Δασολόγος – Περιβαλλοντολόγος MSC

Η απόφαση αυτή να δημοσιευθεί στην Εφημερίδα της Κυβερνήσεως.

Πάτρα, 16 Μαΐου 2023

Με εντολή Γενικού Γραμματέα Δασών  
Ο Προϊστάμενος  
της Επιθεώρησης Εφαρμογής  
Δασικής Πολιτικής Πελοποννήσου,  
Δυτικής Ελλάδας και Ιονίου  
ΝΙΚΗΤΑΣ ΜΑΖΗΣ



## ΕΘΝΙΚΟ ΤΥΠΟΓΡΑΦΕΙΟ

Το Εθνικό Τυπογραφείο αποτελεί δημόσια υπηρεσία υπαγόμενη στην Προεδρία της Κυβέρνησης και έχει την ευθύνη τόσο για τη σύνταξη, διαχείριση, εκτύπωση και κυκλοφορία των Φύλλων της Εφημερίδας της Κυβερνήσεως (ΦΕΚ), όσο και για την κάλυψη των εκτυπωτικών - εκδοτικών αναγκών του δημοσίου και του ευρύτερου δημόσιου τομέα (ν. 3469/2006/Α' 131 και π.δ. 29/2018/Α' 58).

### 1. ΦΥΛΛΟ ΤΗΣ ΕΦΗΜΕΡΙΔΑΣ ΤΗΣ ΚΥΒΕΡΝΗΣΕΩΣ (ΦΕΚ)

- Τα **ΦΕΚ σε ηλεκτρονική μορφή** διατίθενται δωρεάν στο **www.et.gr**, την επίσημη ιστοσελίδα του Εθνικού Τυπογραφείου. Όσα ΦΕΚ δεν έχουν ψηφιοποιηθεί και καταχωριστεί στην ανωτέρω ιστοσελίδα, ψηφιοποιούνται και αποστέλλονται επίσης δωρεάν με την υποβολή αίτησης, για την οποία αρκεί η συμπλήρωση των αναγκαίων στοιχείων σε ειδική φόρμα στον ιστότοπο **www.et.gr**.

- Τα **ΦΕΚ σε έντυπη μορφή** διατίθενται σε μεμονωμένα φύλλα είτε απευθείας από το Τμήμα Πωλήσεων και Συνδρομητών, είτε ταχυδρομικά με την αποστολή αιτήματος παραγγελίας μέσω των ΚΕΠ, είτε με ετήσια συνδρομή μέσω του Τμήματος Πωλήσεων και Συνδρομητών. Το κόστος ενός ασπρόμαυρου ΦΕΚ από 1 έως 16 σελίδες είναι 1,00 €, αλλά για κάθε επιπλέον οκτασέλιδο (ή μέρος αυτού) προσαυξάνεται κατά 0,20 €. Το κόστος ενός έγχρωμου ΦΕΚ από 1 έως 16 σελίδες είναι 1,50 €, αλλά για κάθε επιπλέον οκτασέλιδο (ή μέρος αυτού) προσαυξάνεται κατά 0,30 €. Το τεύχος Α.Σ.Ε.Π. διατίθεται δωρεάν.

#### • Τρόποι αποστολής κειμένων προς δημοσίευση:

Α. Τα κείμενα προς δημοσίευση στο ΦΕΚ, από τις υπηρεσίες και τους φορείς του δημοσίου, αποστέλλονται ηλεκτρονικά στη διεύθυνση **webmaster.et@et.gr** με χρήση προηγμένης ψηφιακής υπογραφής και χρονοσήμανσης.

Β. Κατ' εξαίρεση, όσοι πολίτες δεν διαθέτουν προηγμένη ψηφιακή υπογραφή μπορούν είτε να αποστέλλουν ταχυδρομικά, είτε να καταθέτουν με εκπρόσωπό τους κείμενα προς δημοσίευση εκτυπωμένα σε χαρτί στο Τμήμα Παραλαβής και Καταχώρισης Δημοσιευμάτων.

- Πληροφορίες, σχετικά με την αποστολή/κατάθεση εγγράφων προς δημοσίευση, την ημερήσια κυκλοφορία των Φ.Ε.Κ., με την πώληση των τευχών και με τους ισχύοντες τιμοκαταλόγους για όλες τις υπηρεσίες μας, περιλαμβάνονται στον ιστότοπο (**www.et.gr**). Επίσης μέσω του ιστότοπου δίδονται πληροφορίες σχετικά με την πορεία δημοσίευσης των εγγράφων, με βάση τον Κωδικό Αριθμό Δημοσιεύματος (ΚΑΔ). Πρόκειται για τον αριθμό που εκδίδει το Εθνικό Τυπογραφείο για όλα τα κείμενα που πληρούν τις προϋποθέσεις δημοσίευσης.

### 2. ΕΚΤΥΠΩΤΙΚΕΣ - ΕΚΔΟΤΙΚΕΣ ΑΝΑΓΚΕΣ ΤΟΥ ΔΗΜΟΣΙΟΥ

Το Εθνικό Τυπογραφείο ανταποκρινόμενο σε αιτήματα υπηρεσιών και φορέων του δημοσίου αναλαμβάνει να σχεδιάσει και να εκτυπώσει έντυπα, φυλλάδια, βιβλία, αφίσες, μπλοκ, μηχανογραφικά έντυπα, φακέλους για κάθε χρήση, κ.ά.

Επίσης σχεδιάζει ψηφιακές εκδόσεις, λογότυπα και παράγει οπτικοακουστικό υλικό.

**Ταχυδρομική Διεύθυνση:** Καποδιστρίου 34, τ.κ. 10432, Αθήνα

Ιστότοπος: **www.et.gr**

**ΤΗΛΕΦΩΝΙΚΟ ΚΕΝΤΡΟ:** 210 5279000 - fax: 210 5279054

Πληροφορίες σχετικά με την λειτουργία του ιστότοπου: **helpdesk.et@et.gr**

#### ΕΞΥΠΗΡΕΤΗΣΗ ΚΟΙΝΟΥ

**Πωλήσεις - Συνδρομές:** (Ισόγειο, τηλ. 210 5279178 - 180)

**Πληροφορίες:** (Ισόγειο, Γρ. 3 και τηλεφ. κέντρο 210 5279000)

**Παραλαβή Δημ. Ύλης:** (Ισόγειο, τηλ. 210 5279167, 210 5279139)

Αποστολή ψηφιακά υπογεγραμμένων εγγράφων προς δημοσίευση στο ΦΕΚ: **webmaster.et@et.gr**

Πληροφορίες για γενικό πρωτόκολλο και αλληλογραφία: **grammateia@et.gr**

**Ωράριο για το κοινό:** Δευτέρα ως Παρασκευή: 8:00 - 13:30

**Πείτε μας τη γνώμη σας,**

για να βελτιώσουμε τις υπηρεσίες μας, συμπληρώνοντας την ειδική φόρμα στον ιστότοπό μας.

