



# ΕΦΗΜΕΡΙΔΑ ΤΗΣ ΚΥΒΕΡΝΗΣΕΩΣ ΤΗΣ ΕΛΛΗΝΙΚΗΣ ΔΗΜΟΚΡΑΤΙΑΣ

30 Μαΐου 2023

ΤΕΥΧΟΣ ΤΕΤΑΡΤΟ

Αρ. Φύλλου 449

## ΠΕΡΙΕΧΟΜΕΝΑ

### ΑΠΟΦΑΣΕΙΣ

- 1 Κήρυξη ως αναδασωτέας δημόσιας δασικής έκτασης εμβαδού 1.005,50 τ.μ. (χιλίων πέντε τετραγωνικών μέτρων και πενήντα τετραγωνικών δεκάτων), στην οποία εκδηλώθηκε πυρκαγιά στις 13-08-2022, στη θέση «Προφήτης Ηλίας» του Ποικίλου Όρους περιοχής του Δήμου Ιλίου της Π.Ε. Δυτικού Τομέα Αθηνών.
- 2 Επανακήρυξη ως αναδασωτέας δασικής έκτασης εμβαδού 0,994 στρ., στη θέση «Αγριόπετρες», περιφέρειας του Δήμου Σπετσών της Περιφερειακής Ενότητας Νήσων, Περιφέρειας Αττικής.

### ΑΠΟΦΑΣΕΙΣ

Αριθμ. 257697 (1)

**Κήρυξη ως αναδασωτέας δημόσιας δασικής έκτασης εμβαδού 1.005,50 τ.μ. (χιλίων πέντε τετραγωνικών μέτρων και πενήντα τετραγωνικών δεκάτων), στην οποία εκδηλώθηκε πυρκαγιά στις 13-08-2022, στη θέση «Προφήτης Ηλίας» του Ποικίλου Όρους περιοχής του Δήμου Ιλίου της Π.Ε. Δυτικού Τομέα Αθηνών.**

Ο ΓΕΝΙΚΟΣ ΓΡΑΜΜΑΤΕΑΣ ΔΑΣΩΝ  
ΤΟΥ ΥΠΟΥΡΓΕΙΟΥ ΠΕΡΙΒΑΛΛΟΝΤΟΣ  
ΚΑΙ ΕΝΕΡΓΕΙΑΣ

Έχοντας υπόψη:

1. Τις διατάξεις:

1.1. των άρθρων 24 παρ. 1 και 117 παρ. 3 του Συντάγματος,

1.2. του ν. 998/1979 «Περί προστασίας των δασών και των δασικών εν γένει εκτάσεων της Χώρας» (Α' 289) και ειδικότερα:

- της παρ. 1 του άρθρου 38, όπως αντικαταστάθηκε με την παρ. 1 του άρθρου 32 του ν. 4342/2015 (Α' 143),  
- του άρθρου 41,

- της παρ. 1 του άρθρου 62, όπως αντικαταστάθηκε με την παρ. 1 του άρθρου 37 του ν. 4280/2014 (Α' 159),

- της παρ. 3 του άρθρου 70, όπως διαμορφώθηκε με την παρ. 3 του άρθρου δεύτερου της από 13.8.2021 Πράξης Νομοθετικού Περιεχομένου (Α' 143),

1.3. του ν. 3208/2003 (Α' 303) «Προστασία των δασικών οικοσυστημάτων, κατάρτιση δασολογίου, ρύθμιση εμπραγμάτων δικαιωμάτων επί δασών και δασικών εν γένει εκτάσεων και άλλες διατάξεις» (Α' 303) και ειδικότερα του άρθρου 10,

1.4. του άρθρου 26 του ν. 4061/2012 (Α' 66) όπως αντικαταστάθηκε με την περ. θ της παρ. 1 του άρθρου 44 του ν. 4384/2016 (Α' 78),

1.5. του ν. 4727/2020 «Ψηφιακή Διακυβέρνηση (Ενσωμάτωση στην Ελληνική Νομοθεσία της Οδηγίας (ΕΕ) 2016/2102 και της Οδηγίας (ΕΕ) 2019/1024) - Ηλεκτρονικές Επικοινωνίες (Ενσωμάτωση στο Ελληνικό Δίκαιο της Οδηγίας (ΕΕ) 2018/1972) και άλλες διατάξεις» (Α' 184) και ειδικότερα του Κεφαλαίου ΙΑ',

1.6. του άρθρου τρίτου της από 13.8.2021 Πράξης Νομοθετικού Περιεχομένου «Εκτακτα μέτρα για την αποτελεσματική προστασία και την ταχεία αποκατάσταση του φυσικού περιβάλλοντος, την άμεση στήριξη των πληγέντων από τις πυρκαγιές του Ιουλίου/Αυγούστου 2021 και συναφείς διατάξεις» (Α' 143), η οποία κυρώθηκε με το άρθρο 2 του ν. 4824/2021 (Α' 156),

1.7. των άρθρων 47-55 του Μέρους Β του ν. 4915/2022 «Εθνικό Στρατηγικό Σχέδιο Καταπολέμησης της Διαφθοράς, διατάξεις για θέματα ανθρώπινου δυναμικού και Οργανισμών Τοπικής Αυτοδιοίκησης, νομοθετικό πλαίσιο εκπαίδευσης των σπουδαστών/σπουδαστριών της Εθνικής Σχολής Δημόσιας Διοίκησης και Αυτοδιοίκησης για την ένταξη στον κλάδο Π.Ε. Επιτελικών Στελεχών, διατάξεις για την ολοκλήρωση της μεταφοράς των δασικών υπηρεσιών στο Υπουργείο Περιβάλλοντος και Ενέργειας, διατάξεις για την εφαρμογή του Εθνικού Σχεδίου Ανάκαμψης και Ανθεκτικότητας «Ελλάδα 2.0», Εθνική Σύμβαση Ομογενών και άλλες επείγουσες διατάξεις» (Α' 63),

1.8. του π.δ. 70/2015 (Α' 114) περί μετονομασίας του Υπουργείου Παραγωγικής Ανασυγκρότησης, Περιβάλλοντος και Ενέργειας, σε Υπουργείο Περιβάλλοντος και Ενέργειας,

1.9. του π.δ. 32/2016 «Ορισμός επιστημονικών κριτηρίων και συνεκτιμώμενων στοιχείων για την υπαγωγή εκτάσεων στις περιπτώσεις των παραγράφων 1, 2 και 5 του άρθρου 3 του ν. 998/1979» (Α' 46),

1.10. του π.δ. 132/2017 «Οργανισμός Υπουργείου Περιβάλλοντος και Ενέργειας (Υ.Π.ΕΝ.)» (Α' 160), όπως τροποποιήθηκε με το π.δ. 29/2022 (Α' 77) και

1.11. του π.δ. 6/2022 «Σύσταση και μετονομασία Γενικών Γραμματειών, σύσταση Ειδικής Γραμματείας, μεταφορά υπηρεσιών και αρμοδιοτήτων» (Α' 17).

2. Την υπό στοιχεία ΥΠΕΝ/ΔΔΥ/48478/3594/16-05-2022 κοινή υπουργική απόφαση «Καθορισμός των διοικητικών λεπτομερειών μεταφοράς των δασικών υπηρεσιών, του αντίστοιχου προσωπικού και λοιπών θεμάτων της παρ. 5 του άρθρου τρίτου της από 13.8.2021 Πράξης Νομοθετικού Περιεχομένου (Α' 143), η οποία κυρώθηκε με το άρθρο 2 του ν. 4824/2021 (Α' 156)» (Β' 2415).

3. Τις υπ' αρ. 160417/1180/8-7-1980 και 182447/3049/24-9-1980 εγκύκλιες διαταγές του Υπουργείου Γεωργίας, σχετικές με το αντικείμενο του θέματος.

4. Την υπ' αρ. 838/2002 απόφαση του Σ.τ.Ε. καθώς και τις υπ' αρ. 105204/2793/31-7-2002, 87355/363/14-3-2007 εγκύκλιες διαταγές του Υπουργείου Αγροτικής Ανάπτυξης και Τροφίμων, αναφορικά με το αντικείμενο του θέματος.

5. Τις υπ' αρ. 169536/1516/19-04-2012, 179200/5059/20-12-2012 και 133356/3733/26-07-2013 εγκύκλιες διαταγές του Υπουργείου Περιβάλλοντος, Ενέργειας και Κλιματικής Αλλαγής, καθώς και την υπ' αρ. 133002/6552/πε/22-1-2016 (ΑΔΑ: ΩΑ744653Π8-Σ11) εγκύκλιο της Γενικής Γραμματείας Περιβάλλοντος του Υπουργείου Περιβάλλοντος και Ενέργειας.

6. Την υπό στοιχεία ΥΠΕΝ/ΔΠΔ/81975/4526/14-9-2021 εγκύκλιο του Υπουργείου «Περί κηρύξεως εκτάσεων υπαγομένων στις προστατευτικές διατάξεις της δασικής νομοθεσίας ως αναδασωτέων».

7. Το υπό στοιχεία Γ39682/28-04-2015 έγγραφο του Εθνικού Τυπογραφείου με θέμα «Υποχρεωτική αποστολή εγγράφων για δημοσίευση στο Φύλλο της Εφημερίδας της Κυβέρνησης με χρήση τεχνολογιών πληροφορικής και επικοινωνιών και προηγμένης ηλεκτρονικής υπογραφής».

8. Την υπ' αρ. 108424/13-9-1934 (Β' 133) απόφαση του Υπουργού Γεωργίας περί κήρυξης έκτασης ως αναδασωτέας της περιοχής του Λεκανοπεδίου Αττικής.

9. Την υπ' αρ. 12060/885/10-02-2017 (ΑΔΑ: 6ΧΠ5ΟΡ1Κ-Η04) απόφαση της Διεύθυνσης Δασών Δυτικής Αττικής, περί ανάρτησης του δασικού χάρτη των Δήμων Αγίας Βαρβάρας, Αιγάλεω, Αγίων Αναργύρων, Ασπροπύργου, Ιλίου, Μάνδρας - Ειδυλλίας, Περιστερίου, Πετρούπολης, Χαϊδαρίου Περιφερειακής Ενότητας Δυτικού Τομέα.

10. Την υπ' αρ. 17543/12-2-2021 απόφαση του Διευθυντή Δασών Δυτικής Αττικής «Ανάρτηση δασικού χάρτη των δήμων: Αγίας Βαρβάρας, Αιγάλεω, Αγίων Αναργύρων, Καματερού, Ιλίου, Περιστερίου, Πετρούπολης, Χαϊδαρίου, Περιφερειακής Ενότητας Δυτικού Τομέα, Ελευσίνας, Μάνδρας - Ειδυλλίας, Μαγούλας, Νέας Περάμου, Οινόης, Ερυθρών, Βιλίων Π.Ε. Δυτικής Αττικής και Κορυδαλλού Π.Ε. Πειραιώς και πρόσκληση για υποβολή αντιρρήσεων κατά του περιεχομένου του» (ΑΔΑ: 9ΣΧ2ΟΡ1Κ-4ΩΘ).

11. Την υπ' αρ. 2549/12-09-2014 δήλωση του Δημοσίου, του ν. 2308/1995, για τις δασικές και χορτολιβαδικές

εκτάσεις στα πλαίσια του Εθνικού Κτηματολογίου για τον ΟΤΑ Ιλίου.

12. Την υπό στοιχεία ΥΠΕΝ/ΔΟΙΚΔ/48691/2883/16-05-2022 απόφαση του Υπηρεσιακού Γραμματέα του ΥΠΕΝ «Ορισμός των Προϊσταμένων των Επιθεωρήσεων Εφαρμογής Δασικής Πολιτικής (ΕΕΔΠ) της Γενικής Γραμματείας Δασών του Υπουργείου Περιβάλλοντος και Ενέργειας, ως δευτερεύοντες διατάκτες» (Β' 2501).

13. Την υπό στοιχεία ΥΠΕΝ/ΔΝΕΠ/83988/2740/25.08.2022 κοινή απόφαση του Υπουργού και Υφυπουργού Περιβάλλοντος και Ενέργειας και του Γενικού Γραμματέα Δασών του Υ.Π.ΕΝ. «Εξουσιοδότηση υπογραφής «Με εντολή Υπουργού» του Υπουργού Περιβάλλοντος και Ενέργειας, «Με εντολή Υφυπουργού» του Υφυπουργού Περιβάλλοντος και Ενέργειας και «Με εντολή Γενικού Γραμματέα Δασών» του Γενικού Γραμματέα Δασών του Υπουργείου Περιβάλλοντος και Ενέργειας, κατά λόγο αρμοδιότητας, στον Προϊστάμενο της Γενικής Διεύθυνσης Δασών και Δασικού Περιβάλλοντος της Γενικής Γραμματείας Δασών του Υ.Π.ΕΝ., στους Προϊστάμενους των Επιθεωρήσεων Εφαρμογής Δασικής Πολιτικής και στους Προϊστάμενους των Διευθύνσεων, Δασαρχείων και Τμημάτων που υπάγονται σε αυτές» (Β' 4528).

14. Την υπ' αρ. 90584/22-02-2023 πρόταση του Δασαρχείου Αιγάλεω και την υπ' αρ. 85534/21-02-2023 εισήγηση της Οικονόμου Βασιλικής, Δασολόγου του Δασαρχείου Αιγάλεω, με την οποία προτείνει την κήρυξη ως αναδασωτέας δημόσιας δασικής έκτασης εμβαδού 1.005,5 τ.μ. στη θέση «Προφήτης Ηλίας» του Ποικίλου Όρους του Δήμου Ιλίου Π.Ε. Δυτικού Τομέα Αθηνών, λόγω πυρκαγιάς που εκδηλώθηκε στην περιοχή στις 13 Αυγούστου 2022, αποφασίζουμε:

Κηρύσσουμε ως αναδασωτέα δημόσια δασική έκταση εμβαδού 1.005,50 τ.μ. (χιλίων πέντε τετραγωνικών μέτρων και πενήντα τετραγωνικών δεκάτων), λόγω πυρκαγιάς που εκδηλώθηκε στις 13-08-2022 στη θέση «Προφήτης Ηλίας» του Ποικίλου Όρους, περιοχής του Δήμου Ιλίου, Π.Ε. Δυτικού Τομέα Αθηνών, όπως αυτή αποτυπώνεται με κόκκινο χρώμα και μαύρο περίγραμμα και περιμετρικά στοιχεία (1,2,3,4,1) στο, από 22-02-2023, τοπογραφικό διάγραμμα της Β. Οικονόμου, Δασολόγου του Δασαρχείου Αιγάλεω, επί του αποσπάσματος φύλλου χάρτη ΓΥΣ 6444/4, κλίμακα 1:5000, με ενσωματωμένο πίνακα γεωγραφικών συντεταγμένων των κορυφών της περιμέτρου σε ΕΓΣΑ '87, το οποίο θεωρήθηκε από το Δασάρχη Αιγάλεω και συνοδεύει την παρούσα.

Σύμφωνα με τον αναρτημένο δασικό χάρτη (σχετ. 8 και 9) η εν λόγω έκταση εμπίπτει εντός ευρύτερου δασικού πολυγώνου που φέρει τον χαρακτηρισμό ΔΔ (δηλαδή δάσος ή δασική έκταση στις αεροφωτογραφίες παλαιότερης και πρόσφατης λήψης) και έχει όρια:

Βόρεια: με δασικού χαρακτήρα έκταση.

Νότια: με δασικού χαρακτήρα έκταση.

Ανατολικά: με δασικού χαρακτήρα έκταση.

Δυτικά: με χωματόδρομο και πέραν αυτού με δασικού χαρακτήρα έκταση. Σύμφωνα με την υπ' αρ. ΔΥ 85534/21-02-2023 εισήγηση και έκθεση αυτοψίας της αρμόδιας Δασολόγου του Δασαρχείου Αιγάλεω, η ανωτέρω έκταση έχει έδαφος βραχώδες και καλυπτόταν

προ της πυρκαγιάς, που εκδηλώθηκε στις 13-08-2022, από δασική βλάστηση, με μέσο ποσοστό δασοκάλυψης 20%, θαμνώδους κυρίως μορφής (αείφυλλα πλατύφυλλα) και διάσπαρτα άτομα πεύκης. Επίσης, η εν λόγω έκταση αποτελεί τμήμα ευρύτερης δημόσιας δασικής έκτασης της ίδιας μορφής, η οποία μαζί με την εκεί συνυπάρχουσα χλωρίδα και πανίδα, αποτελούν μέσω της αμοιβαίας αλληλεξάρτησης και αλληλεπίδρασής τους ιδιαίτερη βιοκοινότητα (δασοβιοκοινότητα) και ιδιαίτερο φυσικό περιβάλλον (δασογενές), για το οποίο πληρούνται σωρευτικά τα κριτήρια 1 και 2 του άρθρου 3 του π.δ. 32/2016.

Επίσης, η εν λόγω έκταση εμπίπτει στην υπ' αρ. 108424/13-9-1934 (Β' 133) απόφαση του Υπουργού Γεωργίας περί κήρυξης ως αναδασωτέας της περιοχής Λεκανοπεδίου Αττικής.

Σκοπός κήρυξης της ανωτέρω έκτασης ως αναδασωτέας είναι η επαναδημιουργία και αποκατάσταση της καταστραφείσας δασικής βλάστησης, η προστασία και

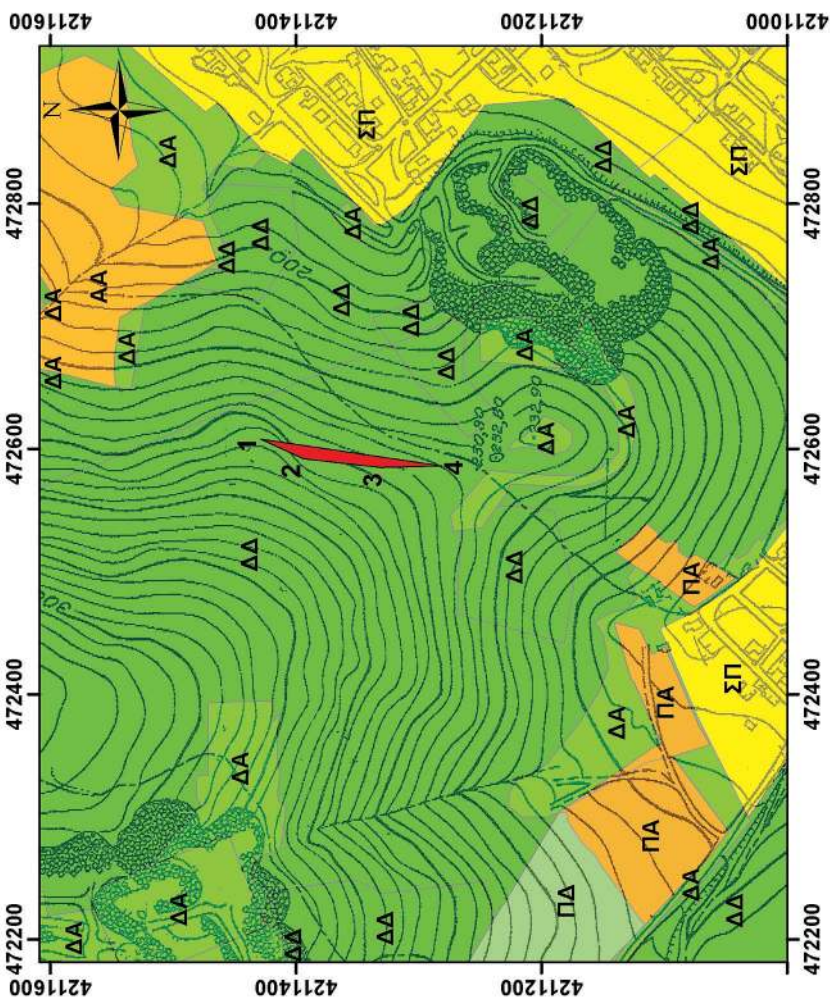
διατήρηση του δασικού χαρακτήρα αυτής και ο αποκλεισμός της διάθεσής της για άλλη χρήση πέραν των επιτρεπτών επεμβάσεων σε αναδασωτέες εκτάσεις.

Κατά της παρούσας δύναται να ασκηθεί αίτηση ακυρώσεως ενώπιον του οικείου Διοικητικού Εφετείου (άρθρο 47 του ν. 3900/2010, Α' 213), εντός προθεσμίας εξήντα (60) ημερών, αρχομένης από την επομένη της δημοσίευσής της ή κοινοποίησής της (άρθρο 46 του π.δ. 18/1989 - Α' 8).

Επίσης, κατά της παρούσας απόφασης επιτρέπεται να υποβληθεί αίτηση ανάκλησης ή τροποποίησης για οποιαδήποτε πραγματική ή νομική αιτία, από οποιονδήποτε έχει έννομο συμφέρον, σύμφωνα με τις διατάξεις της παρ. 3 του άρθρου 35 του ν. 4280/2014 και της παρ. 4 του άρθρου 44 του ν. 998/1979.

Με την παρούσα απόφαση δεν προκαλείται δημοσιονομική δαπάνη σε βάρος του κρατικού προϋπολογισμού (σχ. άρθρο 90 π.δ. 63/2005, Α' 98).

Τοπογραφικό διάγραμμα επί αποσπασματος χάρτη ΓΥΣ (6444/4), κλιμ. 1:5.000, στο οποίο απεικονίζεται έκταση εμβαδού 1005,5 τ.μ. στη θέση "Προφήτης Ηλίας" Δ. Ιλίου που προτείνεται να κηρυχθεί αναδασωτά από πυρκαγιά.



**ΥΠΟΜΝΗΜΑ**

ΕΚΤΑΣΗ ΠΟΥ ΚΗΡΥΣΣΕΤΑΙ ΑΝΑΔΑΣΩΤΕΑ  
**ΑΝΑΡΤΗΣΗ ΔΑΣ. ΧΑΡΤΗ ΔΥΤ. ΑΤΤΙΚΗΣ**  
**ΚΑΤΗΓΟΡΙΕΣ ΔΑΣ. ΧΑΡΤΗ**

- AA
- AD
- DA
- DD
- PA
- PD
- PX
- SA
- SP
- XA
- XX

**ΕΘΝΙΚΟ ΤΥΠΟΓΡΑΦΕΙΟ**  
 Για τεχνικούς λόγους στο σχεδιάγραμμα, από το ηλεκτρονικό αρχείο, έγινε σμίκρυνση κατά ποσοστό **81%**

Συντεταγμένες κατά ΕΓΣΑ 87  
 έκτασης εμβαδού 1005,5 τμ  
 1/ 472608 4211429  
 2/ 472592 4211394  
 3/ 472585 4211331  
 4/ 472586 4211281  
 1/ 472608 4211429

ΠΡΟΣΑΡΤΑΤΑΙ

Στη με αριθ. πρωτ. 257697/22-05-2023 απόφασή μας  
 Αιγάλω 22-05-2023  
 Με εντολή Γενικού Γραμματέα Δασών του Υ.Π.ΕΝ.  
 Ο προϊστάμενος Επιθεώρησης  
 Εφαρμογής Δασικής Πολιτικής Αττικής

Αθανάσιος Ρέππας  
 Δασολόγος

Το παρόν συνοδεύει την από  
 21.02.2023 αναφορά μου.  
 Η Συντάκτρια  
 Ημερομηνία: 2023.05.24 11:09:57 EEST

Αιγάλω 22.02.2023  
 Ο Δασάρχης α/α  
 Ψηφιακά υπογεγραμμένο από ΠΑΝΑΓΙΟΤΑ ΝΤΟΣΚΑ  
 Ημερομηνία: 2023.05.24 11:09:57 EEST

Β. Οικονόμου  
 Δασολόγος

Γεωργακόπουλος Παναγιώτης  
 Δασολόγος

Η απόφαση αυτή να δημοσιευθεί στην Εφημερίδα της Κυβερνήσεως.

Αθήνα, 22 Μαΐου 2023

Με εντολή Γενικού Γραμματέα Δασών  
Ο Προϊστάμενος της Επιθεώρησης  
Εφαρμογής Δασικής Πολιτικής Αττικής  
ΑΘΑΝΑΣΙΟΣ ΡΕΠΠΑΣ

Αριθμ. 256481 (2)

**Επανακήρυξη ως αναδασωτέας δασικής έκτασης εμβαδού 0,994 στρ., στη θέση «Αγριόπετρες», περιφέρειας του Δήμου Σπετσών της Περιφερειακής Ενότητας Νήσων, Περιφέρειας Αττικής.**

Ο ΓΕΝΙΚΟΣ ΓΡΑΜΜΑΤΕΑΣ ΔΑΣΩΝ  
ΤΟΥ ΥΠΟΥΡΓΕΙΟΥ ΠΕΡΙΒΑΛΛΟΝΤΟΣ  
ΚΑΙ ΕΝΕΡΓΕΙΑΣ

Έχοντας υπόψη:

1. Τις διατάξεις:

α) των άρθρων 24 παρ. 1 και 117 παρ. 3 του Συντάγματος,

β) του ν. 3200/1955 «Περί διοικητικής αποκεντρώσεως» (Α' 97), όπως τροποποιήθηκε και συμπληρώθηκε με το ν.δ. 532/1970 (Α' 103) και το π.δ. 332/1983 (Α' 119),

γ) της από 13-8-2021 Πράξης Νομοθετικού Περιεχομένου «Έκτακτα μέτρα για την αποτελεσματική προστασία και την ταχεία αποκατάσταση του φυσικού περιβάλλοντος, την άμεση στήριξη των πληγέντων από τις πυρκαγιές του Ιουλίου/Αυγούστου 2021 και συναφείς διατάξεις» (Α' 143), η οποία κυρώθηκε με το άρθρο 2 του ν. 4824/2021 (Α' 156),

δ) του Μέρους Β', άρθρα 47 έως 55, του ν. 4915/2022 (Α' 63), όπως τροποποιήθηκαν με το άρθρο 41 του ν. 4936/2022 (Α' 105),

ε) του π.δ. 132/2017 «Οργανισμός Υπουργείου Περιβάλλοντος και Ενέργειας (Υ.Π.ΕΝ.)» (Α' 160) όπως τροποποιήθηκε με το π.δ. 29/2022 (Α' 77), καθώς και του π.δ. 6/2022 «Σύσταση και μετονομασία Γενικών Γραμματειών, σύσταση Ειδικής Γραμματείας, μεταφορά υπηρεσιών και αρμοδιοτήτων» (Α' 17),

στ) της υπό στοιχεία ΥΠΕΝ/ΔΔΥ/48478/3594/16-5-2022 κοινής υπουργικής απόφασης «Καθορισμός των διοικητικών λεπτομερειών μεταφοράς των δασικών υπηρεσιών, του αντίστοιχου προσωπικού και λοιπών θεμάτων της παρ. 5 του άρθρου τρίτου της από 13.8.2021 Πράξης Νομοθετικού Περιεχομένου (Α' 143), η οποία κυρώθηκε με το άρθρο 2 του ν. 4824/2021 (Α' 156)» (Β' 2415),

ζ) της υπό στοιχεία ΥΠΕΝ/ΔΔΥ/50878/3749/20-5-2022 εγκυκλίου διαταγής του Υπουργείου Περιβάλλοντος και Ενέργειας (Υ.Π.ΕΝ.) περί οδηγιών για τη λειτουργία των Περιφερειακών Δασικών Υπηρεσιών - χρήσης λογότυπου,

η) της υπό στοιχεία ΥΠΕΝ/ΔΔΥ/62511/4542/17-6-2022 (Β' 3145) διαπιστωτικής πράξης κατάταξης και τοποθέτησης του προσωπικού των Περιφερειακών Δασικών Υπηρεσιών του Υ.Π.ΕΝ.,

θ) της υπό στοιχεία ΥΠΕΝ/ΔΝΕΠ/83988/2740/25-8-2022 (Β' 4528) κοινής απόφασης του Υπουργού και του Υφυπουργού Περιβάλλοντος και Ενέργειας και του Γενικού Γραμματέα Δασών του ΥΠΕΝ, περί εξουσιοδότησης υπογραφής «Με εντολή Υπουργού» του Υπουργού Περιβάλλοντος και Ενέργειας, «Με εντολή Υφυπουργού» του Υφυπουργού Περιβάλλοντος και Ενέργειας και «Με εντολή Γενικού Γραμματέα Δασών» του Γενικού Γραμματέα Δασών του Υπουργείου Περιβάλλοντος και Ενέργειας, κατά λόγο αρμοδιότητας, στον Προϊστάμενο της Γενικής Διεύθυνσης Δασών και Δασικού Περιβάλλοντος της Γενικής Γραμματείας Δασών του Υ.Π.ΕΝ., στους Προϊστάμενους των Επιθεωρήσεων Εφαρμογής Δασικής Πολιτικής και στους Προϊστάμενους των Διευθύνσεων, Δασαρχείων και Τμημάτων που υπάγονται σε αυτές (της παρ. 7 της ενότητας Β του άρθρου 2),

ι) του ν. 3861/2010 «Ενίσχυση της διαφάνειας με την υποχρεωτική ανάρτηση νόμων και πράξεων των κυβερνητικών, διοικητικών και αυτοδιοικητικών οργάνων, στο διαδίκτυο - Πρόγραμμα Διαύγεια - και άλλες διατάξεις» (Α' 112),

ια) του ν. 998/1979 «Περί προστασίας των δασών και των δασικών εν γένει εκτάσεων της Χώρας» (Α' 289), όπως τροποποιήθηκε με τον ν. 4280/2014 (Α' 159), και ειδικότερα των άρθρων 41, 38 (παρ. 1) και 67Α (παρ. 7α),

ιβ) της υπ' αρ. οικ.179200/5059/20-12-2012 εγκυκλίου του Υπουργείου Περιβάλλοντος, Ενέργειας και Κλιματικής Αλλαγής και της υπό στοιχεία 133002/6552π.ε./22-1-2016 εγκυκλίου του Υ.Π.ΕΝ.,

ιγ) της υπ' αρ. 160417/1180/9-7-1980 εγκυκλίου διαταγής του Υπουργείου Γεωργίας,

ιδ) του ν. 3208/2003 (Α' 303) και

ιε) του π.δ. 32/2016 (Α' 46) περί ορισμού επιστημονικών κριτηρίων για την υπαγωγή εκτάσεων στις περιπτώσεις των παρ. 1, 2 και 5 του άρθρου 3 του ν. 998/1979.

2. Τις αποφάσεις της Διεύθυνσης Δασών Πειραιά υπ' αρ.: α) 9585/228/10-2-2017 «Ανάρτηση του Δασικού Χάρτη περιοχών τοπικών/δημοτικών κοινοτήτων των δήμων Αίγινας, Αγκιστρίου, Κυθήρων, Πόρου, Σπετσών, Τροιζηνίας - Μεθάνων και Ύδρας, Περιφερειακής Ενότητας Νήσων της Περιφέρειας Αττικής και πρόσκλησης για υποβολή αντιρρήσεων κατά του περιεχομένου του» (ΑΔΑ: ΩΞΕ1ΟΡ1Κ-Ε9Τ) και β) 17297/12-2-2021 «Ανάρτηση δασικού χάρτη των τοπικών/δημοτικών κοινοτήτων των δήμων: Πειραιά, Νίκαιας - Αγ. Ιωάννη Ρέντη, Περάματος, Κερασινίου - Δραπετσώνας, περιφερειακής ενότητας Πειραιώς, Αλίμου, Γλυφάδας, Ελληνικού - Αργυρούπολης, Ν. Σμύρνης, Αγ. Δημητρίου, Καλλιθέας, Μοσχάτου - Ταύρου (Δ.Ε. Μοσχάτου), Παλαιού Φαλήρου, περιφερειακής ενότητας Νοτίου Τομέα Αθηνών, Βάρης - Βούλας - Βουλιαγμένης, περιφερειακής ενότητας Ανατ. Αττικής, Αγκιστρίου, Αίγινας, Πόρου, Σπετσών, Τροιζηνίας - Μεθάνων, Ύδρας, περιφερειακής ενότητας Νήσων και πρόσκληση για υποβολή αντιρρήσεων κατά του περιεχομένου του» (ΑΔΑ: ΨΚΗΗΟΡ1Κ-5Ρ1), σύμφωνα με τις οποίες, η έκταση που προτείνεται για κήρυξη, εμπίπτει εντός περιοχής, για την οποία έγινε ανάρτηση του δασικού χάρτη Σπετσών και εμφανίζεται με κωδικούς ΔΔ και ΑΝ.

3. Την υπ' αρ. 320789/26-9-2022 απόφαση του Γενικού Γραμματέα Δασών του Υ.Π.ΕΝ. «Κύρωση του δασικού χάρτη των τοπικών/δημοτικών κοινοτήτων των Δήμων: - Πειραιά, Νίκαιας - Αγ. Ιωάννη Ρέντη, Περάματος, Κερατσινίου - Δραπετσώνας, περιφερειακής ενότητας Πειραιώς, - Αλίμου, Γλυφάδας, Ελληνικού - Αργυρούπολης, Ν. Σμύρνης, Αγ. Δημητρίου, Καλλιθέας, Μοσχάτου - Ταύρου (Δ.Ε. Μοσχάτου), Παλαιού Φαλήρου, περιφερειακής ενότητας Νοτίου Τομέα Αθηνών, - Βάρης - Βούλας - Βουλιαγμένης, περιφερειακής ενότητας Ανατ. Αττικής, - Αγκιστριού, Αίγινας, Πόρου, Σπετσών, Τροιζηνίας - Μεθάνων, Ύδρας, περιφερειακής ενότητας Νήσων, - Κυθήρων, περιφερειακής ενότητας Νήσων, - Σαλαμίνας, περιφερειακής ενότητας Νήσων» (Δ' 819), σύμφωνα με την οποία, η έκταση που προτείνεται για επανακήρυξη, αποτελεί αντικείμενο του μερικώς κυρωμένου Δασικού Χάρτη εμπύπτουσα στις δασικές εν γένει εκτάσεις.

4. Την υπό στοιχεία Δ/271463/20-8-1982 (Δ' 290/1983) απόφαση του Νομάρχη Πειραιά, περί κήρυξης ως αναδασωτέας λόγω πυρκαγιάς εκτάσεως 550 στρεμμάτων, στη θέση Αγριόπετρες του Δήμου Σπετσών του Διαμερίσματος Πειραιώς, στην οποία εμπίπτει η έκταση που προτείνεται για επανακήρυξη.

5. Την υπ' αρ. 240364/16-5-2023 πρόταση του αρμοδίου Δασαρχείου Πόρου -με την υπ' αρ. 188384/13-4-2023, συνημμένη σε αυτή, αναφορά - έκθεση αυτοψίας -, σχετικά με την επανακήρυξη ως αναδασωτέας, έκτασης εμβαδού 0,994 στρ., στη θέση «Αγριόπετρες», περιφέρειας Δήμου Σπετσών, λόγω πυρκαγιάς, η οποία έλαβε χώρα την 22α Νοεμβρίου έτους 2022.

6. Την εκ του Συντάγματος υποχρέωση για την επανεγκατάσταση της δασικής βλάστησης που καταστράφηκε από πυρκαγιά και η οποία θα αποκατασταθεί με φυσική αναγέννηση ή με πρόγραμμα τεχνητής αναδάσωσης, σύμφωνα με τις εκάστοτε ισχύουσες διατάξεις, αποφασίζουμε:

Επανακηρύσσουμε ως αναδασωτέα, λόγω πυρκαγιάς, δασική έκταση, συνολικού εμβαδού 0,994 στρ. (εννιακοσίων ενενήντα τεσσάρων χιλιοστών του στρέμματος), στη θέση «Αγριόπετρες» Περιφέρειας Δήμου Σπετσών, η οποία στο τοπογραφικό διάγραμμα κλίμακας 1:500 που προσαρτάται στην παρούσα (θεωρημένο από τη Δασάρχη Πόρου με ημερομηνία 16-5-2023), απεικονίζεται με μαύρο περίγραμμα και στοιχεία κορυφών «1,2,3,4,5,6,7,8,9,10,11,12,13, 1» και όρια Βόρεια, Ανατολικά και Νότια με δασική-αναδασωτέα έκταση και Δυτικά με επαρχιακό δρόμο και με δασική-αναδασωτέα έκταση (και στο ενσωματωμένο σε αυτό, απόσπασμα φύλλου χάρτη ΓΥΣ 7329/5, κλίμακας 1:5.000 με μαύρο περίγραμμα και τα ίδια στοιχεία κορυφών).

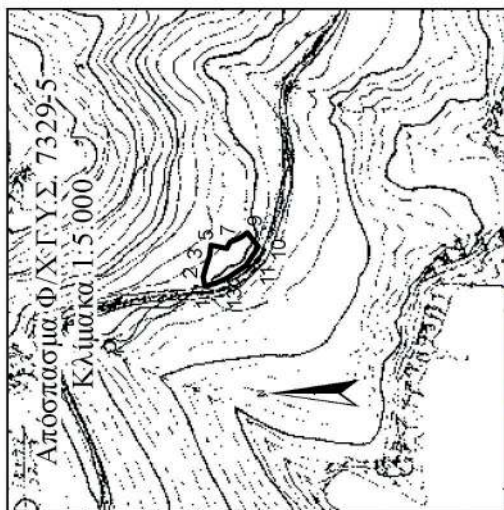
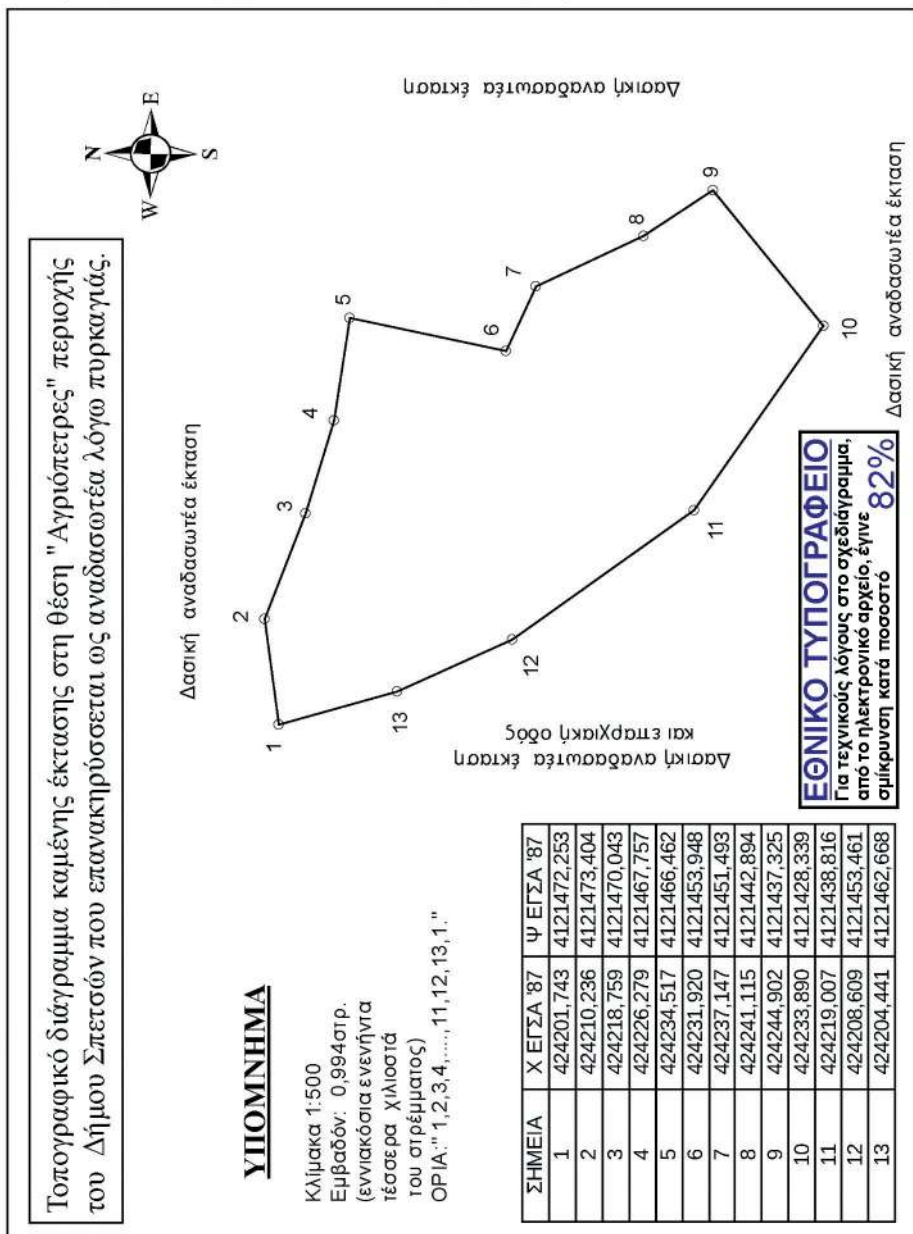
Οι συντεταγμένες των κορυφών της ως άνω έκτασης κατά ΕΓΣΑ' 87 αποτυπώνονται στον παρακάτω πίνακα:

ΣΗΜΕΙΑ	Χ ΕΓΣΑ'87	Ψ ΕΓΣΑ '87
1	424201.743	4121472.253
2	424210.236	4121473.404
3	424218.759	4121470.043
4	424226.279	4121467.757
5	424234.517	4121466.462
6	424231.920	4121453.948
7	424237.147	4121451.493
8	424241.115	4121442.894
9	424244.902	4121437.325
10	424233.890	4121428.339
11	424219.007	4121438.816
12	424208.609	4121453.461
13	424204.441	4121462.668

Η έκταση των 0,994 στρ., που επανακηρύσσεται ως αναδασωτέα, λόγω πυρκαγιάς, αποτελεί αντικείμενο του μερικώς κυρωμένου δασικού χάρτη νήσου Σπετσών, εμπύπτουσα στις δασικές εν γένει εκτάσεις των παρ. 1,2,3,4 και 5 του άρθρου 3 του ν. 998/1979. Αποτελεί τμήμα ευρύτερης έκτασης εμβαδού 550 στρ., καλυπτόταν πριν την πυρκαγιά από φυσικώς αναγεννώμενο δάσος χαλεπίου πεύκης με υπόροφο θαμνώδη δασική βλάστηση της διάπλασης των αειφύλλων πλατυφύλλων (σχίνα, αγριελιές, κ.λπ.) με βαθμό συγκόμωσης από 0,8 που μαζί με την συνυπάρχουσα χλωρίδα και πανίδα, αποτελούσαν -μέσω αμοιβαίας αλληλεξάρτησης και αλληλεπίδρασης-, ιδιαίτερη δασοβιοκοινότητα και ιδιαίτερο δασογενές περιβάλλον (Σχ. 1ε), που συνέβαλε στη διατήρηση της φυσικής και βιολογικής ισορροπίας και εξυπηρετούσε την διαβίωση του ανθρώπου εντός του φυσικού περιβάλλοντος.

Σκοπός της επανακήρυξης ως αναδασωτέας της ανωτέρω έκτασης εμβαδού 0,994 στρ., είναι η προστασία για την επανεγκατάσταση της δασικής βλάστησης, που καταστράφηκε από πυρκαγιά, η διατήρηση του χαρακτήρα της ως δασικής, προς αποφυγήν αλλαγής προορισμού χρήσης αυτής, ο εξωραϊσμός του τοπίου, η εξασφάλιση της ισορροπίας του φυσικού περιβάλλοντος καθώς και για να τύχει εφαρμογής της παρ. 7Α του άρθρου 67Α, όπως προστέθηκε με το άρθρο 40 του ν. 4280/2014.

Με την παρούσα απόφαση δεν προκαλείται δημοσιονομική δαπάνη σε βάρος του κρατικού προϋπολογισμού (άρθρο 90 του π.δ. 63/2005, Α' 98).



Ανήκει αναπόσπαστα στην υπ' αριθμ. **256481 / 2023**  
Απόφαση της Επιθεώρησης Εφαρμογής Δασικής  
Πολιτικής Αιτικής  
ΑΘΗΝΑ: **23 / 05 / 2023**  
Ο ΠΡΟΪΣΤΑΜΕΝΟΣ ΕΠΙΘΕΩΡΗΣΗΣ ΕΦΑΡΜΟΓΗΣ  
ΔΑΣΙΚΗΣ ΠΟΛΙΤΙΚΗΣ ΑΤΤΙΚΗΣ

ΑΘΑΝΑΣΙΟΣ ΡΕΠΠΑΣ  
ΔΑΣΟΛΟΓΟΣ

Digitized  
by ANASTASIA  
TASIA  
GAZI  
Date: 2023.05.24  
12:43:16 +03'00'

ΑΡ. ΠΡΩΤ.: 240364/2023  
ΘΕΩΡΗΘΗΚΕ  
ΠΟΡΟΣ 16-05-2023  
Η Προϊσταμένη  
Δασαρχείου Πόρου

ΑΘΗΝΑ Β. ΚΟΥΤΣΟΥΜΠΑ  
ΔΑΣΟΛΟΓΟΣ

ΠΟΡΟΣ 16-05-2023  
Ο ΣΥΝΤΑΚΤΗΣ

ΠΑΝΑΓΙΩΤΗΣ Δ. ΒΟΥΡΤΣΑΣ  
ΔΑΣΟΠΟΝΟΣ

Η απόφαση αυτή να δημοσιευθεί στην Εφημερίδα της Κυβερνήσεως.

Αθήνα, 23 Μαΐου 2023

Με εντολή Γενικού Γραμματέα Δασών  
Ο Προϊστάμενος της Επιθεώρησης  
Εφαρμογής Δασικής Πολιτικής Αττικής  
ΑΘΑΝΑΣΙΟΣ ΡΕΠΠΑΣ