



ΕΦΗΜΕΡΙΔΑ ΤΗΣ ΚΥΒΕΡΝΗΣΕΩΣ ΤΗΣ ΕΛΛΗΝΙΚΗΣ ΔΗΜΟΚΡΑΤΙΑΣ

31 Μαΐου 2023

ΤΕΥΧΟΣ ΤΕΤΑΡΤΟ

Αρ. Φύλλου 456

ΠΕΡΙΕΧΟΜΕΝΑ

ΑΠΟΦΑΣΕΙΣ

- 1 Μερική ανάκληση της υπ' αρ. 1276/31-8-1998 (Δ' 719) απόφασης του Γενικού Γραμματέα Περιφέρειας Στερεάς Ελλάδας «Κήρυξη αναδασωτέας έκτασης Ε=47.500στρ. στη θέση «Όρους Ελικώνα» περιοχ. Κοιν. Προδρόμου, Θίσβης, Δομβραϊνας, Νεοχωρίου Ν. Βοιωτίας», ως προς την έκταση συνολικού εμβαδού 660,259τ.μ. στην θέση «Όρους Ελικώνα» Τ.Κ. Δομβραϊνής, Δ.Ε. Θίσβης του Δήμου Θηβαίων Π.Ε. Βοιωτίας.
- 2 Μερική ανάκληση της υπ' αρ. 1088/10-9-1993 απόφασης του Νομάρχη Βοιωτίας «Κήρυξη αναδασωτέας έκτασης Ε=8.910 στρεμ. στις θέσεις «Γαρδαβίτσα», «Κουκόρραχη», «Καστανιά», «Λεπτοκαρυά», «Βαθύρεμμα», «Γερονικόλας» περιοχής Δήμου Λιβαδειάς και Κοινότητας Λαφυστίου Ν. Βοιωτίας» (Δ' 1221), για έκταση εμβαδού 9.494,89 τ.μ. στη θέση «Πουρνάρι» ή «Πουρνάρου» Δήμου Λεβαδέων Π.Ε. Βοιωτίας.

ΑΠΟΦΑΣΕΙΣ

Αριθμ. 262756

(1)

Μερική ανάκληση της υπ' αρ. 1276/31-8-1998 (Δ' 719) απόφασης του Γενικού Γραμματέα Περιφέρειας Στερεάς Ελλάδας «Κήρυξη αναδασωτέας έκτασης Ε=47.500στρ. στη θέση «Όρους Ελικώνα» περιοχ. Κοιν. Προδρόμου, Θίσβης, Δομβραϊνας, Νεοχωρίου Ν. Βοιωτίας», ως προς την έκταση συνολικού εμβαδού 660,259τ.μ. στην θέση «Όρους Ελικώνα» Τ.Κ. Δομβραϊνής, Δ.Ε. Θίσβης του Δήμου Θηβαίων Π.Ε. Βοιωτίας.

Ο ΓΕΝΙΚΟΣ ΓΡΑΜΜΑΤΕΑΣ ΔΑΣΩΝ
ΤΟΥ ΥΠΟΥΡΓΕΙΟΥ ΠΕΡΙΒΑΛΛΟΝΤΟΣ
ΚΑΙ ΕΝΕΡΓΕΙΑΣ

Έχοντας υπόψη:

1. Την παρ. 1 του άρθρου 24 και την παρ. 3 του άρθρου 117 του Συντάγματος,

2. Το άρθρο 44 του ν. 998/1979 «Περί προστασίας των δασών και των δασικών εν γένει εκτάσεων της Χώρας» (Α' 289).

3. Την παρ. 9 του άρθρου 17 του ν. 3889/2010 (Α' 182), η οποία προστέθηκε με την παρ. 3 του άρθρου δευτέρου του ν. 4462/2017 (Α' 39).

4. Τον ν. 4727/2020 «Ψηφιακή Διακυβέρνηση (Ενσωμάτωση στην Ελληνική Νομοθεσία της Οδηγίας (ΕΕ) 2016/2102 και της Οδηγίας (ΕΕ) 2019/1024) - Ηλεκτρονικές Επικοινωνίες (Ενσωμάτωση στο Ελληνικό Δίκαιο της Οδηγίας (ΕΕ) 2018/1972) και άλλες διατάξεις» (Α' 184).

5. Την από 13.8.2021 Π.Ν.Π. «Εκτακτα μέτρα για την αποτελεσματική προστασία και την ταχεία αποκατάσταση του φυσικού περιβάλλοντος, την άμεση στήριξη των πληγέντων από τις πυρκαγιές του Ιουλίου/Αυγούστου 2021 και συναφείς διατάξεις» (Α' 143), η οποία κυρώθηκε με το άρθρο 2 του ν. 4824/2021 (Α' 156).

6. Τα άρθρα 47 έως 55 του ν. 4915/2022 «Εθνικό Στρατηγικό Σχέδιο Καταπολέμησης της Διαφθοράς, διατάξεις για θέματα ανθρώπινου δυναμικού και Οργανισμών Τοπικής Αυτοδιοίκησης, νομοθετικό πλαίσιο εκπαίδευσης των σπουδαστών/σπουδαστριών της Εθνικής Σχολής Δημόσιας Διοίκησης και Αυτοδιοίκησης για την ένταξη στον κλάδο Π.Ε. Επιτελικών Στελεχών, διατάξεις για την ολοκλήρωση της μεταφοράς των δασικών υπηρεσιών στο Υπουργείο Περιβάλλοντος και Ενέργειας, διατάξεις για την εφαρμογή του Εθνικού Σχεδίου Ανάκαμψης και Ανθεκτικότητας «Ελλάδα 2.0», Εθνική Σύμβαση Ομογενών και άλλες επείγουσες διατάξεις» (Α' 63).

7. Το π.δ. 6/2022 «Σύσταση και μετονομασία Γενικών Γραμματειών, σύσταση Ειδικής Γραμματείας, μεταφορά υπηρεσιών και αρμοδιοτήτων» (Α' 17).

8. Το π.δ. 132/2017 «Οργανισμός Υπουργείου Περιβάλλοντος και Ενέργειας (Υ.Π.ΕΝ.)» (Α' 160), όπως τροποποιήθηκε και ισχύει με το π.δ. 29/2022 «Τροποποίηση του π.δ. 132/2017 "Οργανισμός Υπουργείου Περιβάλλοντος και Ενέργειας (Υ.Π.ΕΝ.)" (Α' 160)» (Α' 77).

9. Την υπό στοιχεία οικ. ΥΠΕΝ/ΥΠΡΓ/11835/1139/8-2-2022 κοινή απόφαση του Πρωθυπουργού και του Υπουργού Περιβάλλοντος και Ενέργειας «Διορισμός Γενικού Γραμματέα Δασών του Υπουργείου Περιβάλλοντος και Ενέργειας» (Υ.Ο.Δ.Δ. 76).

10. Την υπό στοιχεία ΥΠΕΝ/ΔΔΥ/48478/3594/16.05.2022 κοινή υπουργική απόφαση «Καθορισμός των διοικητικών λεπτομερειών μεταφοράς των δασικών υπηρεσιών, του αντίστοιχου προσωπικού και λοιπών θεμάτων της παρ. 5 του άρθρου τρίτου της από 13.8.2021 Πράξης Νομοθετικού Περιεχομένου (Α' 143), η οποία κυρώθηκε με το άρθρο 2 του ν. 4824/2021 (Α' 156)» (Β' 2415).

11. Την υπό στοιχεία ΥΠΕΝ/ΔΔΥ/62511/4542/17-6-2022 απόφαση του Υπουργού Περιβάλλοντος και Ενέργειας «Διαπιστωτική πράξη κατάταξης και τοποθέτησης του προσωπικού των Περιφερειακών Δασικών Υπηρεσιών του Υπουργείου Περιβάλλοντος και Ενέργειας» (Β' 3145).

12. Την υπό στοιχεία ΥΠΕΝ/ΔΝΕΠ/83988/2740/25-8-2022 απόφαση «Εξουσιοδότηση υπογραφής "Με εντολή Υπουργού" του Υπουργού Περιβάλλοντος και Ενέργειας, "Με εντολή Υφυπουργού" του Υφυπουργού Περιβάλλοντος και Ενέργειας και με "Με εντολή Γενικού Γραμματέα Δασών" του Γενικού Γραμματέα Δασών του Υπουργείου Περιβάλλοντος και Ενέργειας, κατά λόγο αρμοδιότητας, στον Προϊστάμενο της Γενικής Διεύθυνσης Δασών και Δασικού Περιβάλλοντος της Γενικής Γραμματείας Δασών του Υ.Π.ΕΝ., στους Προϊσταμένους των Επιθεωρήσεων Εφαρμογής Δασικής Πολιτικής και στους Προϊσταμένους των Διευθύνσεων, Δασαρχείων και Τμημάτων που υπάγονται σε αυτές.» (Β' 4528).

13. Την υπ' αρ. 153373/441/22-02-2017 Εγκύκλιο του ΥΠΕΝ «Περιοχές κηρυγμένων αναδασωτέων εκτάσεων στους αναρτημένους δασικούς χάρτες» (ΑΔΑ: 61ΤΗ4653Π8-Ω7Θ).

14. Το περιεχόμενο του δασικού χάρτη του συνόλου της Περιφερειακής Ενότητας Βοιωτίας, που αναρτήθηκε με την υπ' αρ. 33842/19-02-2021 απόφαση της Διεύθυνσης Δασών Βοιωτίας - επανάληψη στο ορθό - ΑΔΑ: ΩΝ4ΠΟΡ10-ΙΚ6 και την υπ' αρ. 34201/23-02-2022 (ΑΔΑ: ΨΓ11ΟΡ10-3Ε2) πράξη τροποποίησης αναρτημένου δασικού χάρτη Ν. Βοιωτίας, λόγω ενσωμάτωσης διορθώσεων πρόδηλων σφαλμάτων, στον οποίο η έκταση που αναφέρεται στο θέμα εμφανίζεται ως ΔΑ/ΑΝ.

15. Την υπ' αρ. 1276/31-8-1998 απόφαση του Γενικού Γραμματέα Περιφέρειας Στερεάς Ελλάδας «Κήρυξη αναδασωτέας έκτασης Ε=47.500στρ. στην θέση «Όρους

Ελικώνα» περιοχ. Κοιν. Προδρόμου, Θίσβης, Δομβραΐνας, Νεοχωρίου Ν. Βοιωτίας» (Δ' 719), λόγω πυρκαγιάς.

16. Την υπ' αρ. 22142/17-1-2023 θετική εισήγηση του Δασαρχείου Θηβών, μετά της συνημμένης αλληλογραφίας, για την μερική ανάκληση της υπ' αρ. 1276/31-8-1998 απόφασης του Γενικού Γραμματέα Περιφέρειας Στερεάς Ελλάδας, για έκταση συνολικού εμβαδού 660,259 τ.μ. στην θέση «Όρους Ελικώνα» Τ.Κ. Δομβραΐνης Δ.Ε. Θίσβης του Δήμου Θηβαίων Π.Ε. Βοιωτίας, επειδή η έκταση εμβαδού 660,259 τ.μ., δεν καταστράφηκε από την πυρκαγιά, όπως διαπιστώνεται από τις αεροφωτογραφίες μεταγενέστερων χρονολογιών και εκ παραδρομής συμπεριλήφθηκε στην παραπάνω απόφαση κήρυξης έκτασης ως αναδασωτέας.

17. Το υπ' αρ. 139398/21-3-2023 έγγραφο της Διεύθυνσης Δασών Ν. Βοιωτίας, με το οποίο εκφράζεται η σύμφωνη γνώμη της, αποφασίζουμε:

Ανακαλούμε μερικώς, λόγω πλάνης περί τα πραγματικά δεδομένα, την υπ' αρ. 1276/31-8-1998 απόφαση του Γενικού Γραμματέα Περιφέρειας Στερεάς Ελλάδας «Κήρυξη αναδασωτέας έκτασης Ε=47.500στρ. στη θέση «Όρους Ελικώνα» περιοχ. Κοιν. Προδρόμου, Θίσβης, Δομβραΐνας, Νεοχωρίου Ν. Βοιωτίας» (Δ' 719), για έκταση συνολικού εμβαδού 660,259 τ.μ., στη θέση «Όρους Ελικώνα» Τ.Κ. Δομβραΐνης Δ.Ε. Θίσβης του Δήμου Θηβαίων Π.Ε. Βοιωτίας, επειδή η συγκεκριμένη έκταση εμβαδού 660,259 τ.μ., δεν καταστράφηκε από την πυρκαγιά, όπως διαπιστώνεται από τις αεροφωτογραφίες μεταγενέστερων χρονολογιών και εκ παραδρομής συμπεριλήφθηκε στην παραπάνω απόφαση κήρυξης έκτασης ως αναδασωτέας.

Η παραπάνω έκταση, απεικονίζεται στο συνημμένο από 17-1-2023 τοπογραφικό διάγραμμα, το οποίο αποτελεί αναπόσπαστο μέρος της παρούσας, και προσδιορίζεται επακριβώς από τις αντίστοιχες συντεταγμένες σε ΕΓΣΑ '87.

Κατά τα λοιπά παραμένει σε ισχύ η υπ' αρ. 1276/31-8-1998 απόφαση του Γενικού Γραμματέα Περιφέρειας Στερεάς Ελλάδας.

Η παρούσα ισχύει από της δημοσίευσής της στην Εφημερίδα της Κυβερνήσεως.

Από τις διατάξεις της απόφασης αυτής δεν προκαλείται δαπάνη σε βάρος του κρατικού προϋπολογισμού.


ΤΟΠΟΓΡΑΦΙΚΟ ΣΧΕΔΙΑΓΡΑΜΜΑ

Μερικής ανάκλησης αναδασωτέας εμβαδού - **660,259 τ.μ.** της υπ' αριθ. 1276/31-8-1998 Απόφαση Δ/ντη Δασών Βοιωτίας που αφορά Κήρυξη έκτασης ως Αναδασωτέα κατοπινής πυρκαγιάς που κάηκε στις 3-7-1998 στη θέση « Όρους Ελικώνα », περιφέρειας Τ.Κ. Προδρόμου, Θίσβης, Δομβραΐνας, Νεοχωρίου, Δ.Ε. Θίσβης, Δήμου Θηβαίων Π.Ε. Βοιωτίας.

ΑΠΟΣΠΑΣΜΑ Φ.Χ. ΓΥΣ 6327/2
ΚΛΙΜΑΚΑΣ 1:5000



ΕΘΝΙΚΟ ΤΥΠΟΓΡΑΦΕΙΟ
Για τεχνικούς λόγους στο σχεδιάγραμμα, από το ηλεκτρονικό αρχείο, έγινε σμίκρυνση κατά ποσοστό **82%**



Συντεταγμένες ΕΓΣΑ'87
Εμβαδόν- 660,259

X=412506.010	Y=4238430.940
X=412507.210	Y=4238435.210
X=412512.370	Y=4238443.950
X=412514.750	Y=4238451.090
X=412522.690	Y=4238450.300
X=412535.780	Y=4238458.230
X=412539.750	Y=4238463.790
X=412543.910	Y=4238467.740
X=412543.370	Y=4238461.610
X=412542.570	Y=4238456.210
X=412541.780	Y=4238451.130
X=412541.620	Y=4238445.420
X=412540.150	Y=4238442.040
X=412539.460	Y=4238440.450
X=412537.280	Y=4238434.430
X=412529.450	Y=4238432.310
X=412522.540	Y=4238432.330
X=412521.300	Y=4238432.240
X=412517.950	Y=4238432.550
X=412514.310	Y=4238432.880
X=412509.080	Y=4238432.080

ΥΠΟΜΝΗΜΑ

----- Περίγραμμα προς μερική ανάκληση αναδασωτέας υπ' αριθμ. 1276/1998 Απόφαση Διευθυντή Δασών.
----- Περίγραμμα για την οποία έγινε με αρ.376693/25-10-2022 έγγραφο μας, πρόταση μερική ανάκληση αναδασωτέας.

<p>Ανήκει στην υπ' αριθ. 262756/23 απόφαση μας ΘΕΩΡΗΘΗΚΕ Λάρισα 26.05.2023 Η Προϊσταμένη ΕΕΔΠΘΣΤΕ</p>  <p>ΦΤΙΚΑ ΖΩΗ ΔΑΣΟΛΟΓΟΣ</p>	<p>ΕΛΕΓΧΘΗΚΕ ΘΗΒΑ 17 - 1 - 2023 Ο ΑΝΑΠΛ. ΔΑΣΑΡΧΗΣ ΘΗΒΩΝ</p>  <p>ΚΩΝ/ΝΟΣ ΑΜΟΙΡΙΔΗΣ ΔΑΣΟΛΟΓΟΣ</p>	<p>ΘΗΒΑ 17-1 - 2023 Ο ΣΥΝΤΑΚΤΗΣ</p>  <p>ΚΩΝ/ΝΟΣ ΑΜΟΙΡΙΔΗΣ ΔΑΣΟΛΟΓΟΣ</p>
---	---	---

Η απόφαση αυτή να δημοσιευθεί στην Εφημερίδα της Κυβερνήσεως.

Λάρισα, 26 Μαΐου 2023

Με εντολή Γενικού Γραμματέα Δασών
Η Προϊσταμένη Επιθεώρησης Εφαρμογής
Δασικής Πολιτικής Θεσσαλίας - Στερεάς Ελλάδας
ΖΩΗ ΦΤΙΚΑ

Αριθμ. 263159 (2)

Μερική ανάκληση της υπ' αρ. 1088/10-9-1993 απόφασης του Νομάρχη Βοιωτίας «Κήρυξη αναδασωτέας έκτασης Ε=8.910 στρεμ. στις θέσεις «Γαρδαβίτσα», «Κουκόρραχη», «Καστανιά», «Λεπτοκαρυά», «Βαθύρεμμα», «Γερονικόλας» περιοχής Δήμου Λιβαδειάς και Κοινότητας Λαφυστίου Ν. Βοιωτίας» (Δ' 1221), για έκταση εμβαδού 9.494,89 τ.μ. στη θέση «Πουρνάρι» ή «Πουρναρόβρυση» Δήμου Λεβαδέων Π.Ε. Βοιωτίας.

Ο ΓΕΝΙΚΟΣ ΓΡΑΜΜΑΤΕΑΣ ΔΑΣΩΝ
ΤΟΥ ΥΠΟΥΡΓΕΙΟΥ ΠΕΡΙΒΑΛΛΟΝΤΟΣ
ΚΑΙ ΕΝΕΡΓΕΙΑΣ

Έχοντας υπόψη:

1. Την παρ. 1 του άρθρου 24 και την παρ. 3 του άρθρου 117 του Συντάγματος.
2. Το άρθρο 44 του ν. 998/1979 «Περί προστασίας των δασών και των δασικών εν γένει εκτάσεων της Χώρας» (Α' 289).
3. Την παρ. 9 του άρθρου 17 του ν. 3889/2010 (Α' 182), η οποία προστέθηκε με την παρ. 3 του άρθρου δεύτερου του ν. 4462/2017 (Α' 39).
4. Τον ν. 4727/2020 «Ψηφιακή Διακυβέρνηση (Ενσωμάτωση στην Ελληνική Νομοθεσία της Οδηγίας (ΕΕ) 2016/2102 και της Οδηγίας (ΕΕ) 2019/1024) - Ηλεκτρονικές Επικοινωνίες (Ενσωμάτωση στο Ελληνικό Δίκαιο της Οδηγίας (ΕΕ) 2018/1972) και άλλες διατάξεις» (Α' 184).
5. Την από 13.8.2021 Π.Ν.Π. «Έκτακτα μέτρα για την αποτελεσματική προστασία και την ταχεία αποκατάσταση του φυσικού περιβάλλοντος, την άμεση στήριξη των πληγέντων από τις πυρκαγιές του Ιουλίου/Αυγούστου 2021 και συναφείς διατάξεις» (Α' 143), η οποία κυρώθηκε με το άρθρο 2 του ν. 4824/2021 (Α' 156).
6. Τα άρθρα 47 έως 55 του ν. 4915/2022 «Εθνικό Στρατηγικό Σχέδιο Καταπολέμησης της Διαφθοράς, διατάξεις για θέματα ανθρώπινου δυναμικού και Οργανισμών Τοπικής Αυτοδιοίκησης, νομοθετικό πλαίσιο εκπαίδευσης των σπουδαστών/σπουδαστριών της Εθνικής Σχολής Δημόσιας Διοίκησης και Αυτοδιοίκησης για την ένταξη στον κλάδο Π.Ε. Επιτελικών Στελεχών, διατάξεις για την ολοκλήρωση της μεταφοράς των δασικών υπηρεσιών στο Υπουργείο Περιβάλλοντος και Ενέργειας, διατάξεις για την εφαρμογή του Εθνικού Σχεδίου Ανάκαμψης και Ανθεκτικότητας «Ελλάδα 2.0», Εθνική Σύμβαση Ομογενών και άλλες επείγουσες διατάξεις» (Α' 63).

7. Το π.δ. 6/2022 «Σύσταση και μετονομασία Γενικών Γραμματειών, σύσταση Ειδικής Γραμματείας, μεταφορά υπηρεσιών και αρμοδιοτήτων» (Α' 17).

8. Το π.δ. 132/2017 «Οργανισμός Υπουργείου Περιβάλλοντος και Ενέργειας (Υ.Π.ΕΝ.)» (Α' 160), όπως τροποποιήθηκε και ισχύει με το π.δ. 29/2022 «Τροποποίηση του π.δ. 132/2017 "Οργανισμός Υπουργείου Περιβάλλοντος και Ενέργειας (Υ.Π.ΕΝ.)" (Α' 160)» (Α' 77).

9. Την υπό στοιχεία οικ. ΥΠΕΝ/ΥΠΡΓ/11835/1139/8-2-2022 κοινή απόφαση του Πρωθυπουργού και του Υπουργού Περιβάλλοντος και Ενέργειας «Διορισμός Γενικού Γραμματέα Δασών του Υπουργείου Περιβάλλοντος και Ενέργειας» (Υ.Ο.Δ.Δ. 76).

10. Την υπό στοιχεία ΥΠΕΝ/ΔΔΥ/48478/3594/16.05.2022 κοινή υπουργική απόφαση «Καθορισμός των διοικητικών λεπτομερειών μεταφοράς των δασικών υπηρεσιών, του αντίστοιχου προσωπικού και λοιπών θεμάτων της παρ. 5 του άρθρου τρίτου της από 13.8.2021 Πράξης Νομοθετικού Περιεχομένου (Α' 143), η οποία κυρώθηκε με το άρθρο 2 του ν. 4824/2021 (Α' 156)» (Β' 2415).

11. Την υπό στοιχεία ΥΠΕΝ/ΔΔΥ/62511/4542/17-6-2022 απόφαση του Υπουργού Περιβάλλοντος και Ενέργειας «Διαπιστωτική πράξη κατάταξης και τοποθέτησης του προσωπικού των Περιφερειακών Δασικών Υπηρεσιών του Υπουργείου Περιβάλλοντος και Ενέργειας» (Β' 3145).

12. Την υπό στοιχεία ΥΠΕΝ/ΔΝΕΠ/83988/2740/25-8-2022 απόφαση «Εξουσιοδότηση υπογραφής "Με εντολή Υπουργού" του Υπουργού Περιβάλλοντος και Ενέργειας, "Με εντολή Υφυπουργού" του Υφυπουργού Περιβάλλοντος και Ενέργειας και με "Με εντολή Γενικού Γραμματέα Δασών" του Γενικού Γραμματέα Δασών του Υπουργείου Περιβάλλοντος και Ενέργειας, κατά λόγο αρμοδιότητας, στον Προϊστάμενο της Γενικής Διεύθυνσης Δασών και Δασικού Περιβάλλοντος της Γενικής Γραμματείας Δασών του Υ.Π.ΕΝ., στους Προϊσταμένους των Επιθεωρήσεων Εφαρμογής Δασικής Πολιτικής και στους Προϊσταμένους των Διευθύνσεων, Δασαρχείων και Τμημάτων που υπάγονται σε αυτές.» (Β' 4528).

13. Την υπ' αρ. 153373/441/22-02-2017 Εγκύκλιο του ΥΠΕΝ «Περιοχές κηρυγμένων αναδασωτέων εκτάσεων στους αναρτημένους δασικούς χάρτες» (ΑΔΑ: 61ΤΗ4653Π8-Ω7Θ).

14. Την υπό στοιχεία οικ. ΥΠΕΝ/ΔΠΔ/95099/5160/12-10-2021 Εγκύκλιο διαταγή της Γενικής Διεύθυνσης Δασών και Δασικού Περιβάλλοντος του Υ.Π.ΕΝ. «Περί ανάκλησης αποφάσεων αναδασωτέων, εκτάσεων μη υπαγομένων στις προστατευτικές διατάξεις της δασικής νομοθεσίας, λόγω συμπεριληψής τους στους δασικούς χάρτες ως τμήματα ευρύτερης αναδασωτέας» (ΑΔΑ: ΨΠΠ4653Π8-50Χ).

15. Το περιεχόμενο του Δασικού Χάρτη του συνόλου της Περιφερειακής Ενότητας Βοιωτίας, που αναρτήθηκε με την υπ' αρ. 33842/19-2-2021 απόφαση της Διεύθυνσης Δασών Βοιωτίας και στον οποίο η έκταση συνολικού εμβαδού 9.494,89 τ.μ. εμφανίζεται με τον κωδικό ΑΝ/ΑΑ.

16. Την υπ' αρ. 1088/10-9-1993 απόφαση του Νομάρχη Βοιωτίας, «Κήρυξη αναδασωτέας έκτασης Ε=8.910

στρεμ. στις θέσεις «Γαρδαβίτσα», «Καστανιά», «Κουκόρραχη», «Λεπτοκαρυά», «Βαθύρεμμα», «Γερονικόλας» περιοχής Δήμου Λιβαδειάς και Κοινότητας Λαφυστίου Ν. Βοιωτίας» (Δ' 1221), που κηρύχθηκε αναδασωτέα για την αποκατάσταση της δασική βλάστησης, που καταστράφηκε από πυρκαγιά.

17. Την υπ' αρ. 135404/2-7-2021 θετική εισήγηση του Δασαρχείου Λιβαδειάς, μετά της συνημμένης από 2-7-2021 έκθεσης αυτοψίας της Ευσταθίας Παπαϊωάννου Κοβού Δασοπόνου του Δασαρχείου Λιβαδειάς, με την οποία προτείνεται η μερική ανάκληση της υπ' αρ. 1088/10-9-1993 απόφασης του Νομάρχη Βοιωτίας, «Κήρυξη αναδασωτέας έκτασης Ε=8.910 στρεμ. στις θέσεις «Γαρδαβίτσα», «Καστανιά», «Κουκόρραχη», «Λεπτοκαρυά», «Βαθύρεμμα», «Γερονικόλας» περιοχής Δήμου Λιβαδειάς και Κοινότητας Λαφυστίου Ν. Βοιωτίας» (Δ' 1221), για έκταση εμβαδού 9.494,89 τ.μ. στη θέση «Πουρνάρι» ή «Πουρναρόβρυση» του Δήμου Λεβαδέων, επειδή διαπιστώθηκε ότι η έκταση διαχρονικά ήταν μη δασικού χαρακτήρα, ουδέποτε καλυπτόταν από δασική βλάστηση, όπως διαπιστώνεται από τον θεωρημένο και αναρτημένο δασικό χάρτη της περιοχής, αλλά και κατά την πρόσφατη αυτοψία από την οποία προκύπτει ότι στην έκταση καλλιεργούνται ελαιόδενδρα.

18. Το υπ' αρ. 160036/30-3-2023 έγγραφο της Διεύθυνσης Δασών Ν. Βοιωτίας, με το οποίο εκφράζεται η σύμφωνη γνώμη της, αποφασίζουμε:

Ανακαλούμε μερικώς, λόγω πλάνης περί τα πραγματικά δεδομένα, την υπ' αρ. 1088/10-9-1993 απόφαση του Νομάρχη Βοιωτίας, «Κήρυξη αναδασωτέας έκτασης

Ε=8.910 στρεμ. στις θέσεις «Γαρδαβίτσα», «Καστανιά», «Κουκόρραχη», «Λεπτοκαρυά», «Βαθύρεμμα», «Γερονικόλας» περιοχής Δήμου Λιβαδειάς και Κοινότητας Λαφυστίου Ν. Βοιωτίας» (Δ' 1221), ως προς την έκταση εμβαδού 9.494,89 τ.μ. στη θέση «Πουρνάρι» ή «Πουρναρόβρυση» του Δήμου Λεβαδέων, επειδή διαπιστώθηκε ότι η έκταση διαχρονικά ήταν μη δασικού χαρακτήρα, ουδέποτε καλυπτόταν από δασική βλάστηση, όπως διαπιστώνεται από τον θεωρημένο και αναρτημένο δασικό χάρτη της περιοχής, αλλά και κατά την πρόσφατη αυτοψία από την οποία προκύπτει ότι στην έκταση καλλιεργούνται ελαιόδενδρα.

Η έκταση εμβαδού 9.494,89 τ.μ., προσδιορίζεται επακριβώς από τις αντίστοιχες συντεταγμένες ΕΓΣΑ '87 στο συνημμένο τοπογραφικό διάγραμμα κλίμακας 1:2.000, το οποίο αποτελεί αναπόσπαστο μέρος της παρούσας και έχει ως όρια:

Ανατολικά: Με αναδασωτέα έκταση (1088/10-9-1993 απόφαση του Νομάρχη Βοιωτίας).

Δυτικά: Με αναδασωτέα έκταση (1088/10-9-1993 απόφαση του Νομάρχη Βοιωτίας).

Βόρεια: Με μη δασικού χαρακτήρα έκταση.

Νότια: Με αναδασωτέα έκταση (1088/10-9-1993 απόφαση του Νομάρχη Βοιωτίας).

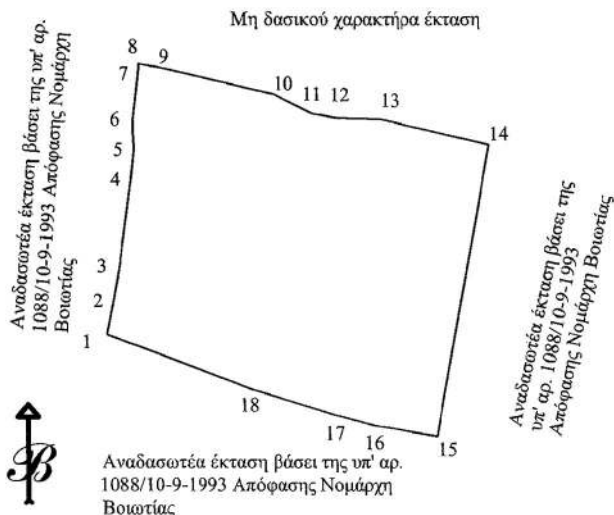
Κατά τα λοιπά παραμένει σε ισχύ η υπ' αρ. 1088/10-9-1993 (Δ' 1221) απόφαση του Νομάρχη Βοιωτίας.

Η παρούσα ισχύει από της δημοσίευσής της στην Εφημερίδα της Κυβερνήσεως.

Από τις διατάξεις της απόφασης αυτής δεν προκαλείται δαπάνη σε βάρος του κρατικού προϋπολογισμού.

ΤΟΠΟΓΡΑΦΙΚΟ ΔΙΑΓΡΑΜΜΑ

Έκτασης για Μερική Ανάκληση της υπ' αρ. 1088/10-9-1993 Απόφασης Κήρυξης Αναδασωτέας του Νομάρχη Βοιωτίας, στη θέση "ΠΟΥΡΝΑΡΙ ή ΠΟΥΡΝΑΡΟΒΡΥΣΗ" περιφέρειας Δήμου Λεβαδέων Ν. Βοιωτίας, εμβαδού Ε=9.494,89 τ.μ. με στοιχεία περιμέτρου (1-2-3-4-5-6-7-8-9-10-11-12-13-14-15-16-17-18-1). ΚΛΙΜΑΚΑ 1 : 2.000



Συντεταγμένες με το σύστημα αναφοράς ΕΓΣΑ '87.

- 1 : X=404181.2500 Y=4254104.8700
- 2 : X=404183.2100 Y=4254113.8900
- 3 : X=404185.3800 Y=4254125.8900
- 4 : X=404189.1100 Y=4254152.4200
- 5 : X=404190.0100 Y=4254160.7000
- 6 : X=404189.7000 Y=4254169.3800
- 7 : X=404191.6200 Y=4254185.5800
- 8 : X=404191.6750 Y=4254186.7218
- 9 : X=404197.4602 Y=4254185.7489
- 10 : X=404233.6224 Y=4254177.5456
- 11 : X=404245.6600 Y=4254171.7000
- 12 : X=404253.4100 Y=4254170.3200
- 13 : X=404266.8871 Y=4254169.9996
- 14 : X=404300.9646 Y=4254162.2692
- 15 : X=404284.3200 Y=4254074.0100
- 16 : X=404264.7600 Y=4254077.1900
- 17 : X=404252.0300 Y=4254080.5100
- 18 : X=404226.7200 Y=4254088.0400




ΑΠΟΣΠΑΣΜΑ ΧΑΡΤΗ ΠΕΡΙΟΧΗΣ ΛΙΒΑΔΕΙΑΣ ΚΛΙΜΑΚΑ 1 : 50.000

ΥΠΟΜΝΗΜΑ

* έκταση για μερική ανάκληση της υπ' αρ. 1088/10-9-1993 Απόφασης Κήρυξης Αναδασωτέας του Νομάρχη Βοιωτίας, εμβαδόν Ε=9.494,89 τ.μ. στη θέση "ΠΟΥΡΝΑΡΙ ή ΠΟΥΡΝΑΡΟΒΡΥΣΗ" περιφέρειας Δήμου Λεβαδέων.

ΕΘΝΙΚΟ ΤΥΠΟΓΡΑΦΕΙΟ
Για τεχνικούς λόγους στο σχεδιάγραμμα, από το ηλεκτρονικό αρχείο, έγινε σμίκρυνση κατά ποσοστό **85%**

Ανήκει στην αριθμ. απόφασή μας **263159**
ΘΕΩΡΗΘΗΚΕ
 ΛΑΡΙΣΑ **26-05-2023**
 Η ΠΡΟΪΣΤΑΜΕΝΗ
 ΕΠΙΘΕΩΡΗΣΗΣ ΕΦΑΡΜΟΓΗΣ
 ΔΑΣΙΚΗΣ ΠΟΛΙΤΙΚΗΣ
 ΘΕΣΣΑΛΙΑΣ ΣΤΕΡΕΑΣ ΕΛΛΑΔΑΣ



ΖΩΗ ΦΙΚΑ
ΔΑΣΟΛΟΓΟΣ



ΕΛΛΗΚΟΝΚΕ
 ΛΙΒΑΔΕΙΑ 2-7-2021
 Ο ΔΑΣΟΛΟΓΟΣ
ΚΩΝΣΤΟΣ ΚΩΝ ΣΤΟΒΑΛΙΔΗΣ
 ΔΑΣΟΛΟΓΟΣ

ΛΙΒΑΔΕΙΑ 2-7-2021
 Η ΣΥΝΤΑΚΤΡΙΑ



Ε. ΠΑΠΑΪΩΑΝΝΟΥ-ΚΟΒΟΥ
 ΔΑΣΟΠΟΝΟΣ

Η απόφαση αυτή να δημοσιευθεί στην Εφημερίδα της Κυβερνήσεως.

Λάρισα, 26 Μαΐου 2023

Με εντολή Γενικού Γραμματέα Δασών
Η Προϊσταμένη Επιθεώρησης Εφαρμογής
Δασικής Πολιτικής Θεσσαλίας - Στερεάς Ελλάδας
ΖΩΗ ΦΤΙΚΑ



ΕΘΝΙΚΟ ΤΥΠΟΓΡΑΦΕΙΟ

Το Εθνικό Τυπογραφείο αποτελεί δημόσια υπηρεσία υπαγόμενη στην Προεδρία της Κυβέρνησης και έχει την ευθύνη τόσο για τη σύνταξη, διαχείριση, εκτύπωση και κυκλοφορία των Φύλλων της Εφημερίδας της Κυβερνήσεως (ΦΕΚ), όσο και για την κάλυψη των εκτυπωτικών - εκδοτικών αναγκών του δημοσίου και του ευρύτερου δημόσιου τομέα (ν. 3469/2006/Α' 131 και π.δ. 29/2018/Α' 58).

1. ΦΥΛΛΟ ΤΗΣ ΕΦΗΜΕΡΙΔΑΣ ΤΗΣ ΚΥΒΕΡΝΗΣΕΩΣ (ΦΕΚ)

- Τα **ΦΕΚ σε ηλεκτρονική μορφή** διατίθενται δωρεάν στο **www.et.gr**, την επίσημη ιστοσελίδα του Εθνικού Τυπογραφείου. Όσα ΦΕΚ δεν έχουν ψηφιοποιηθεί και καταχωριστεί στην ανωτέρω ιστοσελίδα, ψηφιοποιούνται και αποστέλλονται επίσης δωρεάν με την υποβολή αίτησης, για την οποία αρκεί η συμπλήρωση των αναγκαίων στοιχείων σε ειδική φόρμα στον ιστότοπο **www.et.gr**.

- Τα **ΦΕΚ σε έντυπη μορφή** διατίθενται σε μεμονωμένα φύλλα είτε απευθείας από το Τμήμα Πωλήσεων και Συνδρομητών, είτε ταχυδρομικά με την αποστολή αιτήματος παραγγελίας μέσω των ΚΕΠ, είτε με ετήσια συνδρομή μέσω του Τμήματος Πωλήσεων και Συνδρομητών. Το κόστος ενός ασπρόμαυρου ΦΕΚ από 1 έως 16 σελίδες είναι 1,00 €, αλλά για κάθε επιπλέον οκτασέλιδο (ή μέρος αυτού) προσαυξάνεται κατά 0,20 €. Το κόστος ενός έγχρωμου ΦΕΚ από 1 έως 16 σελίδες είναι 1,50 €, αλλά για κάθε επιπλέον οκτασέλιδο (ή μέρος αυτού) προσαυξάνεται κατά 0,30 €. Το τεύχος Α.Σ.Ε.Π. διατίθεται δωρεάν.

• Τρόποι αποστολής κειμένων προς δημοσίευση:

Α. Τα κείμενα προς δημοσίευση στο ΦΕΚ, από τις υπηρεσίες και τους φορείς του δημοσίου, αποστέλλονται ηλεκτρονικά στη διεύθυνση **webmaster.et@et.gr** με χρήση προηγμένης ψηφιακής υπογραφής και χρονοσήμανσης.

Β. Κατ' εξαίρεση, όσοι πολίτες δεν διαθέτουν προηγμένη ψηφιακή υπογραφή μπορούν είτε να αποστέλλουν ταχυδρομικά, είτε να καταθέτουν με εκπρόσωπό τους κείμενα προς δημοσίευση εκτυπωμένα σε χαρτί στο Τμήμα Παραλαβής και Καταχώρισης Δημοσιευμάτων.

- Πληροφορίες, σχετικά με την αποστολή/κατάθεση εγγράφων προς δημοσίευση, την ημερήσια κυκλοφορία των Φ.Ε.Κ., με την πώληση των τευχών και με τους ισχύοντες τιμοκαταλόγους για όλες τις υπηρεσίες μας, περιλαμβάνονται στον ιστότοπο (**www.et.gr**). Επίσης μέσω του ιστότοπου δίδονται πληροφορίες σχετικά με την πορεία δημοσίευσης των εγγράφων, με βάση τον Κωδικό Αριθμό Δημοσιεύματος (ΚΑΔ). Πρόκειται για τον αριθμό που εκδίδει το Εθνικό Τυπογραφείο για όλα τα κείμενα που πληρούν τις προϋποθέσεις δημοσίευσης.

2. ΕΚΤΥΠΩΤΙΚΕΣ - ΕΚΔΟΤΙΚΕΣ ΑΝΑΓΚΕΣ ΤΟΥ ΔΗΜΟΣΙΟΥ

Το Εθνικό Τυπογραφείο ανταποκρινόμενο σε αιτήματα υπηρεσιών και φορέων του δημοσίου αναλαμβάνει να σχεδιάσει και να εκτυπώσει έντυπα, φυλλάδια, βιβλία, αφίσες, μπλοκ, μηχανογραφικά έντυπα, φακέλους για κάθε χρήση, κ.ά.

Επίσης σχεδιάζει ψηφιακές εκδόσεις, λογότυπα και παράγει οπτικοακουστικό υλικό.

Ταχυδρομική Διεύθυνση: Καποδιστρίου 34, τ.κ. 10432, Αθήνα

Ιστότοπος: **www.et.gr**

ΤΗΛΕΦΩΝΙΚΟ ΚΕΝΤΡΟ: 210 5279000 - fax: 210 5279054

Πληροφορίες σχετικά με την λειτουργία του ιστότοπου: **helpdesk.et@et.gr**

ΕΞΥΠΗΡΕΤΗΣΗ ΚΟΙΝΟΥ

Πωλήσεις - Συνδρομές: (Ισόγειο, τηλ. 210 5279178 - 180)

Πληροφορίες: (Ισόγειο, Γρ. 3 και τηλεφ. κέντρο 210 5279000)

Παραλαβή Δημ. Ύλης: (Ισόγειο, τηλ. 210 5279167, 210 5279139)

Αποστολή ψηφιακά υπογεγραμμένων εγγράφων προς δημοσίευση στο ΦΕΚ: **webmaster.et@et.gr**

Πληροφορίες για γενικό πρωτόκολλο και αλληλογραφία: **grammateia@et.gr**

Ωράριο για το κοινό: Δευτέρα ως Παρασκευή: 8:00 - 13:30

Πείτε μας τη γνώμη σας,

για να βελτιώσουμε τις υπηρεσίες μας, συμπληρώνοντας την ειδική φόρμα στον ιστότοπό μας.

