



ΕΦΗΜΕΡΙΔΑ ΤΗΣ ΚΥΒΕΡΝΗΣΕΩΣ ΤΗΣ ΕΛΛΗΝΙΚΗΣ ΔΗΜΟΚΡΑΤΙΑΣ

12 Ιουνίου 2023

ΤΕΥΧΟΣ ΤΕΤΑΡΤΟ

Αρ. Φύλλου 500

ΠΕΡΙΕΧΟΜΕΝΑ

ΑΠΟΦΑΣΕΙΣ

1. Κήρυξη ως αναδασωτέας έκτασης με εμβαδόν E=373 τ.μ. στη θέση «Καβουρότρυπες» της Τ.Κ. Σάρτης του Δήμου Σιθωνίας της Περιφερειακής Ενότητας Χαλκιδικής.
2. Άρση αναδάσωσης, όπως αυτή κηρύχθηκε με την υπ' αρ. 5942/08.11.1999 (Δ' 858) απόφαση του Γενικού Γραμματέα Περιφέρειας Ανατολικής Μακεδονίας και Θράκης, για έκταση εμβαδού 27,400 στρ., και σύμφωνα με τον κυρωμένο Δασικό χάρτη συνολικού εμβαδού 27.491,30 τ.μ., στη δασική θέση «Οικισμού Αγνάντιας» του Δήμου Αλεξανδρούπολης της Περιφερειακής Ενότητας Έβρου.

ΑΠΟΦΑΣΕΙΣ

Αριθμ. 284795 (1)

Κήρυξη ως αναδασωτέας έκτασης με εμβαδόν E=373 τ.μ. στη θέση «Καβουρότρυπες» της Τ.Κ. Σάρτης του Δήμου Σιθωνίας της Περιφερειακής Ενότητας Χαλκιδικής.

Ο ΓΕΝΙΚΟΣ ΓΡΑΜΜΑΤΕΑΣ ΔΑΣΩΝ ΤΟΥ
ΥΠΟΥΡΓΕΙΟΥ ΠΕΡΙΒΑΛΛΟΝΤΟΣ ΚΑΙ ΕΝΕΡΓΕΙΑΣ

Έχοντας υπόψη:

1. Τις διατάξεις της παρ. 1 του άρθρου 24 και της παρ. 3 του άρθρου 117 του Συντάγματος.
2. Τις διατάξεις του ν. 998/1979 «Περί προστασίας των δασών και των δασικών εν γένει εκτάσεων της Χώρας» (Α' 289) και ειδικότερα της παρ. 1 του άρθρου 38 και του άρθρου 41.
3. Τις διατάξεις της παρ. 3 του άρθρου 70 του ν. 998/1979, όπως τροποποιήθηκε με την παρ. 2 του άρθρου 12 του ν. 2040/1992 «Ρύθμιση θεμάτων αρμοδιότητας Υπουργείου Γεωργίας και νομικών προσώπων εποπτείας και άλλες διατάξεις» (Α' 70) και αντικαταστάθηκε με την παρ. 15 του άρθρου 1 του ν. 3208/2003 «Προστασία των δασικών οικοσυστημάτων, κατάρτιση δασολογίου, ρύθμιση εμπραγμάτων δικαιωμάτων επί δασών και δασικών εν γένει εκτάσεων και άλλες διατάξεις» (Α' 303).

4. Τις διατάξεις του ν. 3208/2003 «Περί προστασίας των δασικών οικοσυστημάτων, κατάρτιση δασολογίου, ρύθμιση εμπραγμάτων δικαιωμάτων επί δασών και δασικών εν γένει εκτάσεων και άλλες διατάξεις» (Α' 303).

5. Τις υπ' αρ. 160417/1180/8.7.1980 και 182447/3049/24.9.1980 σχετικές με το αντικείμενο του θέματος, εγκύκλιες διαταγές του Υπουργείου Γεωργίας.

6. Την υπ' αρ. 838/2002 απόφαση του Σ.τ.Ε., καθώς και τις υπ' αρ. 105204/2793/31.7.2002 και 87355/363/14.3.2007 εγκύκλιες διαταγές του Υπουργείου Αγροτικής Ανάπτυξης και Τροφίμων αναφορικά με το αντικείμενο του θέματος.

7. Το άρθρο 26 του ν. 4061/2012 (Α' 66) και τις υπ' αρ. 133356/3733/26.07.2013, 169536/1516/19.04.2012 και 179200/5059/20.12.2012 εγκύκλιες διαταγές του Υπουργείου Περιβάλλοντος, Ενέργειας και Κλιματικής Αλλαγής.

8. Το υπό στοιχεία Γ39682/28-04-2015 έγγραφο του Εθνικού Τυπογραφείου, με θέμα «Υποχρεωτική αποστολή εγγράφων για δημοσίευση στο Φύλλο της Εφημερίδας της Κυβέρνησης με χρήση τεχνολογιών πληροφορικής και επικοινωνιών και προηγμένης ηλεκτρονικής υπογραφής».

9. Τις διατάξεις του ν. 3861/2010 «Ενίσχυση της διαφάνειας με την υποχρεωτική ανάρτηση νόμων και πράξεων των κυβερνητικών, διοικητικών και αυτοδιοικητικών οργάνων στο διαδίκτυο "Πρόγραμμα Διαύγεια" και άλλες διατάξεις» (Α' 112).

10. Την από 13-8-2021 Πράξη Νομοθετικού Περιεχομένου «Εκτακτα μέτρα για την αποτελεσματική προστασία και την ταχεία αποκατάσταση του φυσικού περιβάλλοντος, την άμεση στήριξη των πληγέντων από τις πυρκαγιές του Ιουλίου/Αυγούστου 2021 και συναφείς διατάξεις» (Α' 143), η οποία κυρώθηκε με το άρθρο 2 του ν. 4824/2021 (Α' 156).

11. Την υπό στοιχεία ΥΠΕΝ/ΔΔΥ/48478/3594/16.5.2022 κοινή υπουργική απόφαση «Καθορισμός των διοικητικών λεπτομερειών μεταφοράς των δασικών υπηρεσιών, του αντίστοιχου προσωπικού και λοιπών θεμάτων της παρ. 5 του άρθρου τρίτου της από 13.8.2021 Πράξης Νομοθετικού Περιεχομένου (Α' 143), η οποία κυρώθηκε με το άρθρο 2 του ν. 4824/2021 (Α' 156)» (Β' 2415).

12. Τα άρθρα 47 έως 55 του ν. 4915/2022 (Α' 63).

13. Το π.δ. 29/2022 «Τροποποίηση του π.δ. 132/2017 "Όργανισμός Υπουργείου Περιβάλλοντος και Ενέργειας (Υ.Π.ΕΝ.)" (Α' 160)» (Α' 77).

14. Την υπό στοιχεία ΥΠΕΝ/ΔΟΙΚΔ/48691/2883/16-05-2022 απόφαση του Υπηρεσιακού Γραμματέα του ΥΠΕΝ «Ορισμός των Προϊσταμένων των Επιθεωρήσεων Εφαρμογής Δασικής Πολιτικής (ΕΕΔΠ) της Γενικής Γραμματείας Δασών του Υπουργείου Περιβάλλοντος και Ενέργειας, ως δευτερεύοντες διατάκτες» (Β' 2501).

15. Την υπ' αρ. 35791/3437/19-04-2023 απόφαση του Υπουργού Περιβάλλοντος και Ενέργειας «Τοποθέτηση Προϊσταμένων στις Διευθύνσεις Δασών και τα Δασαρχεία, της Επιθεώρησης Εφαρμογής Δασικής Πολιτικής Μακεδονίας - Θράκης του ΥΠΕΝ».

16. Την υπό στοιχεία ΥΠΕΝ/ΔΝΕΠ/83988/2740/25.08.2022 κοινή απόφαση «Εξουσιοδότηση υπογραφής "Με εντολή Υπουργού" του Υπουργού Περιβάλλοντος και Ενέργειας, "Με εντολή Υφυπουργού" του Υφυπουργού Περιβάλλοντος και Ενέργειας και "Με εντολή Γενικού Γραμματέα Δασών" του Γενικού Γραμματέα Δασών του Υπουργείου Περιβάλλοντος και Ενέργειας, κατά λόγο αρμοδιότητας, στον Προϊστάμενο της Γενικής Διεύθυνσης Δασών και Δασικού Περιβάλλοντος της Γενικής Γραμματείας Δασών του Υ.Π.ΕΝ., στους Προϊστάμενους των Επιθεωρήσεων Εφαρμογής Δασικής Πολιτικής και στους Προϊστάμενους των Διευθύνσεων, Δασαρχείων και Τμημάτων που υπάγονται σε αυτές» (Β' 4528).

17. Τις υπ' αρ. 35272/2022 και 278897/2023 προτάσεις - αναφορές του Δασαρχείου Πολυγύρου και την υπ' αρ. 33437/2022 εισήγηση της υπαλλήλου του Δασαρχείου, Γεσθημανής Μελετιάδου, αποφασίζουμε:

Κηρύσσουμε ως αναδασωτέα, έκταση με εμβαδόν Ε= 373 τ.μ. στη θέση «Καβουρότρυπες» της Τ.Κ. Σάρτης του Δήμου Σιθωνίας της Περιφερειακής Ενότητας Χαλκιδικής, διότι επήλθε αλλαγή της κατά προορισμό χρήσης του δάσους.

Σκοποί της κήρυξης της ανωτέρω έκτασης ως αναδασωτέας είναι η διατήρηση του δασικού της χαρακτήρα, ο αποκλεισμός της διάθεσής της για άλλη χρήση και η αποκατάσταση της δασικής βλάστησης με τεχνητή ή φυσική αναδάσωση που ήταν δάσος αείφυλλων πλατύφυλλων με βαθμό συγκόμωσης 0,8.

Η άνω έκταση περιγράφεται με στοιχεία κορυφών 1, 2, 3, 4, 1 όπως αυτά απεικονίζονται στο προσαρτημένο στην παρούσα απόφασή μας τοπογραφικό διάγραμμα σε κλίμακα 1:1000 και με σύστημα συντεταγμένων ΕΓΣΑ '87 της υπαλλήλου του Δασαρχείου Πολυγύρου, Γεσθημανής Μελετιάδου και συνορεύει:

Βόρεια, νότια, ανατολικά και δυτικά: Με έκταση δασικού χαρακτήρα.

Με τις υπ' αρ. 3487/17-02-2017 (ΑΔΑ: 600ΛΟΡ1Υ-2ΥΡ) και 2832/09-03-2021 (ΑΔΑ: 61Φ3ΟΡ1Υ-Ε2Ο) αποφάσεις της Διεύθυνσης Δασών Ν. Χαλκιδικής, αναρτήθηκε ο Δασικός Χάρτης στο σύνολο της Περιφερειακής Ενότητας Χαλκιδικής, όπου η υπό εξέταση έκταση, αποδίδεται σε όλο το εύρος της με χαρακτηρισμό ΔΔ και με επιπλέον πληροφορία 6.

Κατά της παρούσας απόφασης επιτρέπεται υποβολή αίτησης ακύρωσης στο Τριμελές Διοικητικό Εφετείο Θεσσαλονίκης (άρθρο 47 του ν. 3900/2010, Α' 213), εντός προθεσμίας εξήντα (60) ημερών, αρχομένης από την επομένη της δημοσίευσής της (άρθρο 46 του π.δ. 18/1989).

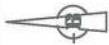
Επίσης, κατά της παρούσας απόφασης επιτρέπεται υποβολή αίτησης ανάκλησης ή τροποποίησης προς τον Γενικό Γραμματέα Δασών του ΥΠΕΝ, από οποιονδήποτε έχει έννομο συμφέρον, σύμφωνα με τις διατάξεις της παρ. 3 του άρθρου 35 του ν. 4280/2014 και της παρ. 4 του άρθρου 44 του ν. 998/1979 και όπως αυτή ερμηνεύεται στη σκέψη 8 της υπ' αρ. 5390/2012 απόφασης του ΣτΕ.

Με την απόφαση αυτή δεν προκαλείται δαπάνη σε βάρος του κρατικού προϋπολογισμού.

ΠΑΝΙΟΣ ΒΕΚΙΑΡΟΓΛΟΥ
07/06/2023 10:58

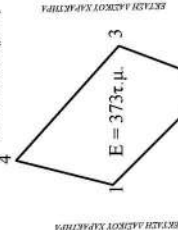
Τοπογραφικό Διάγραμμα Έκτασης
E=373 τ.μ.=(1,2,3,4,1) η οποία βρίσκεται στη θέση "Καβουρότριπες" Περιοχής Τ.Κ. Σάρτης του Δ.Σιθωνίας Π.Ε. Χαλκιδικής, που ανήκει στο διασκέτριο Οικοδομικών Συνεταιρισμών Δασολόγων & Τεχνολόγων Δασοπονίας και για την οποία προτείνεται η κτήρυνή της ως αναδάσωτέας γιατί **επλήθε αλληλεγγύης της κατά προορισμό χρήσης του Δάσους** (το από 30-09-2019 Πρωτόκολλο Μήνυσης)

ΚΑΙΜΑΚΑ 1:1.000



ΕΚΤΑΣΗ ΔΑΣΟΥΣ ΧΑΡΑΚΤΗΡΑ ΔΑΣΟΤΗΤΗΣ ΔΑΣΟΤΗΤΗΣ - ΔΑΣΟΠΟΝΙΑΣ

7ε, Δ.Τ. διασκέτριο

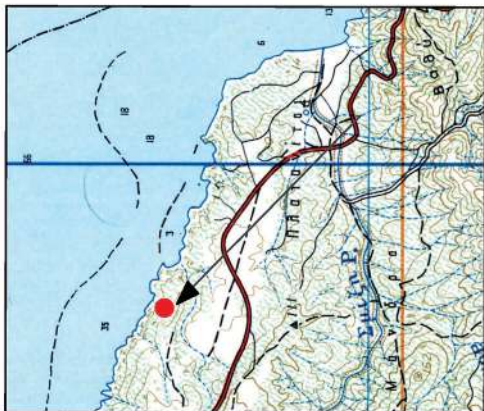


ΕΚΤΑΣΗ ΔΑΣΟΥΣ ΧΑΡΑΚΤΗΡΑ (η απ' αριθμ. 16/1989 απόφαση Β' Βάθμους Σ.Ε.Δ.Δ.)

α/α	X (m)	Y (m)	S (m)
1	496960.00	4441548.00	24.04
2	496977.00	4441531.00	17.09
3	496983.00	4441547.00	25.50
4	496964.00	4441564.00	16.49
Ε = 373,00τ.μ.			

ΕΘΝΙΚΟ ΤΥΠΟΓΡΑΦΕΙΟ
Για τεχνικούς λόγους στο σχεδιάγραμμα, από το ηλεκτρονικό αρχείο, έγινε σμίκρυνση κατά ποσοστό **87%**

Αποτίκση Έκτασης σε Αποστάσιμα Φ.Χ. ΣΥΚΙΑΣ
1:50.000 Γ.Υ.Σ. L=40°15'N/M=-0°15'



Αποτίκση της Έκτασης σε Συστήματα Φλ. - Ελληνιστικές GRS 80 Λ0/φ0: 0°00'00"000"
Γεωγρ. Μήκος: 23°59' 05"
Γεωγρ. Πλάτος: 40° 07' 40"

ΥΠΟΜΟΝΗΜΑ

Θέση ακυρωμένης έκτασης

Ο Προϊστάμενος της Επιθεώρησης Εφαρμογής Δασικής Πολιτικής Μακεδονίας- Θράκης

ΕΛΕΓΧΘΗΚΕ
Η ΔΑΣΑΡΧΗΣ ΠΟΛΥΓΥΡΟΥ

ΝΑΤΣΙΟΥ ΑΓΓΕΛΙΚΗ
ΔΑΣΟΛΟΓΟΣ ΜΕ Α' ΒΑΘΜΟ

ΠΟΛΥΓΥΡΟΣ 02-06-2023
Η ΣΥΝΤΑΚΤΗΣ

ΜΕΛΕΤΑΛΟΥ ΓΕΣΘΗΜΑΝΗ
ΔΑΣΟΛΟΓΟΣ

ΘΕΩΡΗΘΗΚΕ

Ο Δ/ΝΤΗΣ ΔΑΣΩΝ ΧΑΛΚΙΔΙΚΗΣ

Δρ. ΜΠΕΚΙΑΡΟΓΛΟΥ ΠΑΥΛΟΣ
ΔΑΣΟΛΟΓΟΣ ΜΕ Α' ΒΑΘΜΟ

Δρ. ΝΙΚΗΤΑΣ ΦΡΑΓΚΙΣΚΑΚΗΣ

Η απόφαση αυτή να δημοσιευθεί στην Εφημερίδα της Κυβερνήσεως.

Θεσσαλονίκη, 6 Ιουνίου 2023

Με εντολή Γενικού Γραμματέα Δασών
Ο Προϊστάμενος της Επιθεώρησης
Εφαρμογής Δασικής Πολιτικής
Μακεδονίας - Θράκης
ΝΙΚΗΤΑΣ ΦΡΑΓΚΙΣΚΑΚΗΣ

Αριθμ. 283513

(2)

Άρση αναδάσωσης, όπως αυτή κηρύχθηκε με την υπ'αρ. 5942/08.11.1999 (Δ'858) απόφαση του Γενικού Γραμματέα Περιφέρειας Ανατολικής Μακεδονίας και Θράκης, για έκταση εμβαδού 27,400 στρ., και σύμφωνα με τον κυρωμένο Δασικό χάρτη συνολικού εμβαδού 27.491,30 τ.μ., στη δασική θέση «Οικισμού Αγνάντιας» του Δήμου Αλεξανδρούπολης της Περιφερειακής Ενότητας Έβρου.

Ο ΓΕΝΙΚΟΣ ΓΡΑΜΜΑΤΕΑΣ ΔΑΣΩΝ ΤΟΥ
ΥΠΟΥΡΓΕΙΟΥ ΠΕΡΙΒΑΛΛΟΝΤΟΣ ΚΑΙ ΕΝΕΡΓΕΙΑΣ

Έχοντας υπόψη:

1. Τις διατάξεις της παρ. 1 του άρθρου 24 και της παρ. 3 του άρθρου 117 του Συντάγματος.
2. Τις διατάξεις του ν. 998/1979 «Περί προστασίας των δασών και των δασικών εν γένει εκτάσεων της Χώρας» (Α' 289) και ειδικότερα της παρ. 1 του άρθρου 38 και του άρθρου 41.
3. Τις διατάξεις της παρ. 4 του άρθρου 44 του ν. 998/1979, όπως αυτή προστέθηκε με την παρ. 3 του άρθρου 36 του ν. 3698/2008 (Α' 198) και αντικαταστάθηκε με την παρ. 3 του άρθρου 35 του ν. 4280/2014 (Α' 159) και όπως αυτό τροποποιήθηκε (προστέθηκαν παρ. 5 και 6) με το άρθρο 74 του ν. 4986/2022 (Α' 204).
4. Τις διατάξεις της παρ. 3 του άρθρου 70 του ν. 998/1979 (Α' 289), όπως προστέθηκε με την παρ. 2 του άρθρου 12 του ν. 2040/1992 «Ρυθμίσεις θεμάτων αρμοδιότητας Υπουργείου Γεωργίας και νομικών προσώπων εποπτείας και άλλες διατάξεις» (Α' 70) και αντικαταστάθηκε με την παρ. 15 του άρθρου 1 του ν. 3208/2003 «Προστασία των δασικών οικοσυστημάτων, κατάρτιση δασολογίου, ρύθμιση εμπραγμάτων δικαιωμάτων επί δασών και δασικών εν γένει εκτάσεων και άλλες διατάξεις» (Α' 303).
5. Τις διατάξεις του άρθρου 120 του ν. 1892/1990 «Για τον εκσυγχρονισμό και την ανάπτυξη και άλλες διατάξεις» (Α' 101).
6. Τις διατάξεις του ν. 3852/2010 «Νέα Αρχιτεκτονική της Αυτοδιοίκησης και Αποκεντρωμένης Διοίκησης - Πρόγραμμα Καλλικράτης» (Α' 87) και κυρίως των άρθρων 6 και 280.
7. Τις διατάξεις του ν. 3861/2010 «Ενίσχυση της διαφάνειας με την υποχρεωτική ανάρτηση νόμων και πράξεων των κυβερνητικών, διοικητικών και αυτοδιοικητικών οργάνων στο διαδίκτυο "Πρόγραμμα Διαύγεια" και άλλες διατάξεις» (Α' 112).

8. Τις διατάξεις του ν. 4061/2012 «Διαχείριση και προστασία ακινήτων Υπουργείου Αγροτικής Ανάπτυξης και Τροφίμων - Ρύθμιση εμπραγμάτων δικαιωμάτων και άλλες διατάξεις» (Α' 66).

9. Τις διατάξεις της από 13-8-2021 Πράξης Νομοθετικού Περιεχομένου «Έκτακτα μέτρα για την αποτελεσματική προστασία και την ταχεία αποκατάσταση του φυσικού περιβάλλοντος, την άμεση στήριξη των πληγέντων από τις πυρκαγιές του Ιουλίου/Αυγούστου 2021 και συναφείς διατάξεις» (Α' 143), η οποία κυρώθηκε με το άρθρο 2 του ν. 4824/2021 (Α' 156).

10. Τις διατάξεις των άρθρων 47 έως 55 του ν. 4915/2022 «Εθνικό Στρατηγικό Σχέδιο Καταπολέμησης της Διαφθοράς, διατάξεις για θέματα ανθρώπινου δυναμικού και Οργανισμών Τοπικής Αυτοδιοίκησης, νομοθετικό πλαίσιο εκπαίδευσης των σπουδαστών/σπουδαστριών της Εθνικής Σχολής Δημόσιας Διοίκησης και Αυτοδιοίκησης για την ένταξη στον κλάδο Π.Ε. Επιτελικών Στελεχών, διατάξεις για την ολοκλήρωση της μεταφοράς των δασικών υπηρεσιών στο Υπουργείο Περιβάλλοντος και Ενέργειας, διατάξεις για την εφαρμογή του Εθνικού Σχεδίου Ανάκαμψης και Ανθεκτικότητας "Ελλάδα 2.0", Εθνική Σύμβαση Ομογενών και άλλες επείγουσες διατάξεις» (Α' 63).

11. Το π.δ. 29/2022 «Τροποποίηση του π.δ. 132/2017 "Οργανισμός του Υπουργείου Περιβάλλοντος και Ενέργειας (Υ.Π.Ε.Ν.)" (Α' 160)» (Α' 77).

12. Το π.δ. 6/2022 «Σύσταση και μετονομασία Γενικών Γραμματειών, σύσταση Ειδικής Γραμματείας, μεταφορά υπηρεσιών και αρμοδιοτήτων» (Α' 17).

13. Την υπό στοιχεία ΥΠΕΝ/ΥΠΡΓ/11835/1139/8.2.2022 κοινή απόφαση του Πρωθυπουργού και του Υπουργού Περιβάλλοντος και Ενέργειας «Διορισμός Γενικού Γραμματέα Δασών του Υπουργείου Περιβάλλοντος και Ενέργειας» (Υ.Ο.Δ.Δ. 76).

14. Την υπό στοιχεία ΥΠΕΝ/ΔΔΥ/48478/3594/2022 κοινή υπουργική απόφαση «Καθορισμός των διοικητικών λεπτομερειών μεταφοράς των δασικών υπηρεσιών, του αντίστοιχου προσωπικού και λοιπών θεμάτων της παρ. 5 του άρθρου τρίτου της από 13.8.2021 Πράξης Νομοθετικού Περιεχομένου (Α' 143), η οποία κυρώθηκε με το άρθρο 2 του ν. 4824/2021 (Α' 156)» (Β' 2415).

15. Τις υπ'αρ. 160417/1180/8.7.1980, 182447/3049/24.9.1980 και 154659/24.5.1982 διαταγές του Υπουργείου Γεωργίας.

16. Την υπ'αρ. 117080/6353/13-11-2014 (ΑΔΑ: 77ΣΕ0-ΙΒ3) εντολή της Διεύθυνσης Προστασίας Δασών και Αγροπεριβάλλοντος του Υπουργείου Περιβάλλοντος, Ενέργειας και Κλιματικής Αλλαγής.

17. Τις υπ'αρ. 68376/12.9.2013, 81156/30.10.2013, 20522/13.3.2015, 58255/4.9.2017 και 21638/11.4.2018 εντολές της Γενικής Διεύθυνσης Δασών και Αγροτικών Υποθέσεων της Αποκεντρωμένης Διοίκησης Μακεδονίας - Θράκης.

18. Τα υπό στοιχεία Γ39682/28.04.2015, Γ8789/06.02.2017 και Γ59540/19.10.2018 έγγραφα του Εθνικού Τυπογραφείου.

19. Την υπ'αρ. 2601/12-02-2021 (ορθή επανάληψη 18-02-2021) απόφαση του Διευθυντή Δασών Ν. Έβρου

«Ανάρτηση Δασικού Χάρτη των Τοπικών και Δημοτικών Κοινοτήτων των Δήμων Αλεξανδρούπολης, Σουφλίου, Διδυμοτείχου, Ορεστιάδας και Σαμοθράκης της Περιφερειακής Ενότητας Έβρου και πρόσκληση για υποβολή αντιρρήσεων κατά του περιεχομένου του» (ΑΔΑ: 6ΖΡ0ΟΡ1Υ-0Β4), όπως αυτή τροποποιήθηκε με την υπ' αρ. 40330/10.02.2022 (ΑΔΑ: 6Ψ21ΟΡ1Υ-ΥΤΡ) πράξη τροποποίησης του αναρτημένου Δασικού Χάρτη και όπως αυτή κυρώθηκε μερικώς με την υπ' αρ. 406042/09-11-2022 (Δ' 880) απόφαση του Γενικού Γραμματέα Δασών του Υπουργείου Περιβάλλοντος και Ενέργειας.

20. Την υπό στοιχεία ΥΠΕΝ/ΔΝΕΠ/83988/2740/25-08-2022 κοινή απόφαση «Εξουσιοδότηση υπογραφής «Με εντολή Υπουργού» του Υπουργού Περιβάλλοντος και Ενέργειας, «Με εντολή Υφυπουργού» του Υφυπουργού Περιβάλλοντος και Ενέργειας και «Με εντολή Γενικού Γραμματέα Δασών» του Γενικού Γραμματέα Δασών του Υπουργείου Περιβάλλοντος και Ενέργειας, κατά λόγο αρμοδιότητας, στον Προϊστάμενο της Γενικής Διεύθυνσης Δασών και Δασικού Περιβάλλοντος της Γενικής Γραμματείας Δασών του Υ.Π.Ε.Ν., στους Προϊστάμενους των Επιθεωρήσεων Εφαρμογής Δασικής Πολιτικής και στους Προϊστάμενους των Διευθύνσεων, Δασαρχείων και Τμημάτων που υπάγονται σε αυτές» (Β' 4528).

21. Την υπ' αρ. 5942/08-11-1999 (Δ' 858) απόφαση του Γενικού Γραμματέα Περιφέρειας Ανατολικής Μακεδονίας και Θράκης, περί κηρύξεως ως αναδασωτέας, δημόσιας δασικής έκτασης για έκταση εμβαδού 27,400 στρ., και σύμφωνα με τον κυρωμένο Δασικό χάρτη συνολικού εμβαδού 27.491,30 τ.μ., στη δασική θέση «Οικισμού Αγνάντιας» του Δήμου Αλεξανδρούπολης της Περιφερειακής Ενότητας Έβρου.

22. Την υπ' αρ. 64645/09-02-2023 εισήγηση του Δασαρχείου Αλεξανδρούπολης, με την επισυναπτόμενη σε αυτήν, έκθεση αυτοψίας Δασολόγου της υπηρεσίας, όπου προτείνεται η άρση αναδάσωσης, όπως αυτή κηρύχθηκε με την υπ' αρ. 5942/08-11-1999 (Δ' 858) απόφαση του Γενικού Γραμματέα Περιφέρειας Ανατολικής Μακεδονίας και Θράκης, για έκταση εμβαδού 27,400 στρ., και σύμφωνα με τον κυρωμένο Δασικό χάρτη συνολικού εμβαδού 27.491,30 τ.μ., στη δασική θέση «Οικισμού Αγνάντιας» του Δήμου Αλεξανδρούπολης της Περιφερειακής Ενότητας Έβρου, αποφασίζουμε:

Την άρση αναδάσωσης, για έκταση εμβαδού είκοσι επτά χιλιάδων, τετρακοσίων ενενήντα ενός τετραγωνικών μέτρων και τριάντα εκατοστών του τετραγωνικού μέτρου (27.491,30 τ.μ.), όπως αυτή κηρύχθηκε με την υπ' αρ. 5942/08-11-1999 (Δ' 858) απόφαση του Γενικού Γραμματέα Περιφέρειας Ανατολικής Μακεδονίας και Θράκης, η οποία βρίσκεται στη δασική θέση «Οικισμού Αγνάντιας» του Δήμου Αλεξανδρούπολης της Περιφερειακής Ενότητας Έβρου.

Η ανωτέρω έκταση, εμβαδού 27.491,30 τ.μ., που προσδιορίζεται από τα στοιχεία (1, 2, 3,..., 27, 28, 1), όπως αυτή απεικονίζεται στο προσαρτημένο στην παρούσα απόφαση, εξαρτημένο από το Εθνικό Τριγωνομετρικό Δίκτυο της Χώρας, τοπογραφικό διάγραμμα κλίμακας 1:13.000, σε προβολικό σύστημα Συντεταγμένων ΕΓΣΑ '87, ανήκει στις δασικού χαρακτήρα εκτάσεις, κατά την έννοια των διατάξεων της παρ. 1 του άρθρου 3 του ν. 998/1979 και η οποία κηρύχθηκε ως αναδασωτέα με την υπ' αρ. 5942/08-11-1999 (Δ' 858) απόφαση του Γενικού Γραμματέα Περιφέρειας Ανατολικής Μακεδονίας - Θράκης, λόγω πυρκαγιάς που εκδηλώθηκε στην περιοχή.

Η άρση αναδάσωσης της έκτασης εμβαδού 27.491,30 τ.μ., ενεργείται βάσει της παρ. 3 του άρθρου 117 του Συντάγματος και σύμφωνα με τις διατάξεις της παρ. 4 του άρθρου 44 του ν. 998/1979, όπως αυτή προστέθηκε με την παρ. 3 του άρθρου 36 του ν. 3698/2008 (Α' 198) και αντικαταστάθηκε με την παρ. 3 του άρθρου 35 του ν. 4280/2014 (Α' 159) και όπως αυτό τροποποιήθηκε (προστέθηκαν παρ. 5 και 6) με το άρθρο 74 του ν. 4986/2022 (Α' 204).

Η ανωτέρω αναδάσωση αίρεται, μετά την πραγματοποίηση της αναδάσωσης ή την αποκατάστασή της σύμφωνα με την προϋπάρχουσα κατάσταση, με φυσική αναγέννηση - αναδάσωση, η οποία συντελέστηκε με την επαναφορά της καταστραφείσας δασικής βλάστησης στην έκταση, που πριν την καταστροφή της από πυρκαγιά καλύπτονταν από δασική βλάστηση αειφύλλων πλατύφυλλων, με οικολογικά χαρακτηριστικά επαρκή για την υπαγωγή της στις δασικού χαρακτήρα εκτάσεις του άρθρου 3 του ν. 998/1979.

Η εν θέματι έκταση, συνολικού εμβαδού 27.491,30 τ.μ., σύμφωνα με τον δασικό χάρτη της Π.Ε. Έβρου, που αναρτήθηκε και κυρώθηκε μερικώς με την υπό στοιχείο (19) σχετική απόφαση του Διευθυντή Δασών Ν. Έβρου, κατατάχθηκε στην κατηγορία ΔΔ ΑΝ1.

Κατά της παρούσας απόφασης επιτρέπεται υποβολή αίτησης ακύρωσης στο Τριμελές Διοικητικό Εφετείο Θεσσαλονίκης (άρθρο 47 του ν. 3900/2010, Α' 213) εντός προθεσμίας εξήντα (60) ημερών, αρχομένης από την επομένη της δημοσίευσής της (άρθρο 46 του π.δ. 18/1989).


Επίσης, κατά της παρούσας απόφασης επιτρέπεται υποβολή αίτησης ανάκλησης ή τροποποίησης για οποιαδήποτε πραγματική ή νομική αιτία, από οποιονδήποτε έχει έννομο συμφέρον, σύμφωνα με τις διατάξεις της παρ. 3 του άρθρου 35 του ν. 4280/2014 και της παρ. 4 του άρθρου 44 του ν. 998/1979.

Με την απόφασή αυτή δεν προκαλείται δαπάνη σε βάρος του κρατικού προϋπολογισμού.


ΑΝΗΚΕΙ ΣΤΗΝ ΥΠ' ΑΡΙΘΜ. 283513/06.06.2023 ΑΠΟΦΑΣΗ ΑΡΣΗΣ ΑΝΑΔΑΣΩΤΕΑΣ

ΤΟΠΟΓΡΑΦΙΚΟ ΔΙΑΓΡΑΜΜΑ

ΠΕΡΙΟΧΗ: ΔΗΜΟΥ ΑΛΕΞΑΝΔΡΟΥΠΟΛΗΣ
 ΔΑΣΙΚΗ ΘΕΣΗ: ΟΙΚΙΣΜΟΥ ΑΓΝΑΝΤΙΑΣ
 ΕΜΒΑΔΟ ΑΝΑΔΑΣΩΤΕΑΣ ΕΚΤΑΣΗΣ : 27.491,30 τ.μ.
 ΣΥΣΤΗΜΑ ΣΥΝΤΕΤΑΓΜΕΝΩΝ ΕΓΣΔ 87
 ΚΛΙΜΑΚΑΣ 1 : 13.000



ΧΑΡΤΗΣ ΠΕΡΙΟΧΗΣ ΜΕ ΚΛΙΜΑΚΑ 1:50000, ΟΠΟΥ ΦΑΙΝΕΤΑΙ Η ΑΝΑΔΑΣΩΤΕΑ ΕΚΤΑΣΗ ΠΟΥ ΔΙΡΕΤΑΙ ΜΕ ΤΗΝ ΥΠ' ΑΡΙΘΜ. 283513/06.06.2023 ΑΠΟΦΑΣΗ... Ε.Σ.Δ....
 -: ΘΕΣΗ ΕΚΤΑΣΗΣ



Πίνακας Συντεταγμένων των κορυφών του 1,2,3.....
 Εμβαδόν τετραγώνου = 27491,30 τ.μ. - Περίμετρος = 825,97 μ

α/α	X	Y	Απόστασεις
1	663749.99	4527855.96	----
2	663764.28	4527856.75	1 - 2: 14.32
3	663776.99	4527854.37	2 - 3: 12.93
4	663790.49	4527849.61	3 - 4: 14.31
5	663796.04	4527835.32	4 - 5: 15.33
6	663800.81	4527817.86	5 - 6: 18.10
7	663777.78	4527794.05	6 - 7: 33.13
8	663756.34	4527777.38	7 - 8: 27.16
9	663734.90	4527751.19	8 - 9: 33.85
10	663711.08	4527724.20	9 - 10: 36.00
11	663717.43	4527682.93	10 - 11: 41.76
12	663731.72	4527639.28	11 - 12: 45.93
13	663718.22	4527609.12	12 - 13: 33.04
14	663653.90	4527601.18	13 - 14: 64.81
15	663607.85	4527605.15	14 - 15: 46.23
16	663576.88	4527639.28	15 - 16: 46.08
17	663575.29	4527674.20	16 - 17: 34.96
18	663589.58	4527697.22	17 - 18: 27.09
19	663609.44	4527715.47	18 - 19: 26.97
20	663630.30	4527711.86	19 - 20: 21.23
21	663630.87	4527711.77	20 - 21: 0.53
22	663642.67	4527709.73	21 - 22: 11.98
23	663659.20	4527706.87	22 - 23: 16.77
24	663656.29	4527768.65	23 - 24: 61.85
25	663679.98	4527421.90	24 - 25: 58.29
26	663699.16	4527840.28	25 - 26: 26.56
27	663715.94	4527847.47	26 - 27: 18.26
28	663731.13	4527859.45	27 - 28: 19.34
1	663749.99	4527855.96	28 - 1: 19.18

ΕΘΝΙΚΟ ΤΥΠΟΓΡΑΦΕΙΟ
 Για τεχνικούς λόγους στο σχεδιάγραμμα, από το ηλεκτρονικό αρχείο, έγινε σμίκρυνση κατά ποσοστό **82%**

Η ΣΥΝΤΑΚΤΡΙΑ
 ΑΛΕΞ/ΠΟΛΗ 07-02-2023

Ο ΑΝΑΠΛ. ΔΑΣ. ΑΡΧΗΣ
 ΑΛΕΞ/ΠΟΛΗ 07-02-2023

Ο ΠΡΟΪΣΤΑΜΕΝΟΣ
 ΔΙΕΥΘΥΝΣΗΣ ΔΑΣΩΝ ΕΒΡΟΥ

Ο ΠΡΟΪΣΤΑΜΕΝΟΣ ΕΠΙΘΕΩΡΗΣΕΩΝ
 ΕΦΑΡΜΟΓΗΣ ΔΑΣΙΚΗΣ ΠΟΛΙΤΙΚΗΣ

ΠΙΣΤΟΦ. ΒΑΣΙΛΙΚΗ
 ΔΑΣΟΛΟΓΟΣ
 ΜΕ Α' ΒΑΘΜΟ

ΠΙΣΤΟΦ. Κ. ΓΕΩΡΓΙΟΣ
 ΔΑΣΟΛΟΓΟΣ
 ΜΕ Α' ΒΑΘΜΟ

ΠΑΡ. ΑΓΓΕΛΟΣ/ΚΟΣ Κ. ΠΕΤΡΟΣ
 ΔΑΣΟΛΟΓΟΣ
 ΜΕ Α' ΒΑΘΜΟ

ΔΡ. ΦΡΑΓΚΙΣΚΑΚΗΣ ΝΙΚΗΤΑΣ
 ΔΑΣΟΛΟΓΟΣ
 ΜΕ Α' ΒΑΘΜΟ

Η απόφαση αυτή να δημοσιευθεί στην Εφημερίδα της Κυβερνήσεως.

Αλεξανδρούπολη, 6 Ιουνίου 2023

Με εντολή Γενικού Γραμματέα Δασών
 Ο Προϊστάμενος της Επιθεώρησης
 Εφαρμογής Δασικής Πολιτικής
 Μακεδονίας - Θράκης
ΝΙΚΗΤΑΣ ΦΡΑΓΚΙΣΚΑΚΗΣ



ΕΘΝΙΚΟ ΤΥΠΟΓΡΑΦΕΙΟ

Το Εθνικό Τυπογραφείο αποτελεί δημόσια υπηρεσία υπαγόμενη στην Προεδρία της Κυβέρνησης και έχει την ευθύνη τόσο για τη σύνταξη, διαχείριση, εκτύπωση και κυκλοφορία των Φύλλων της Εφημερίδας της Κυβερνήσεως (ΦΕΚ), όσο και για την κάλυψη των εκτυπωτικών - εκδοτικών αναγκών του δημοσίου και του ευρύτερου δημόσιου τομέα (ν. 3469/2006/Α' 131 και π.δ. 29/2018/Α' 58).

1. ΦΥΛΛΟ ΤΗΣ ΕΦΗΜΕΡΙΔΑΣ ΤΗΣ ΚΥΒΕΡΝΗΣΕΩΣ (ΦΕΚ)

- Τα **ΦΕΚ σε ηλεκτρονική μορφή** διατίθενται δωρεάν στο **www.et.gr**, την επίσημη ιστοσελίδα του Εθνικού Τυπογραφείου. Όσα ΦΕΚ δεν έχουν ψηφιοποιηθεί και καταχωριστεί στην ανωτέρω ιστοσελίδα, ψηφιοποιούνται και αποστέλλονται επίσης δωρεάν με την υποβολή αίτησης, για την οποία αρκεί η συμπλήρωση των αναγκαίων στοιχείων σε ειδική φόρμα στον ιστότοπο **www.et.gr**.

- Τα **ΦΕΚ σε έντυπη μορφή** διατίθενται σε μεμονωμένα φύλλα είτε απευθείας από το Τμήμα Πωλήσεων και Συνδρομητών, είτε ταχυδρομικά με την αποστολή αιτήματος παραγγελίας μέσω των ΚΕΠ, είτε με ετήσια συνδρομή μέσω του Τμήματος Πωλήσεων και Συνδρομητών. Το κόστος ενός ασπρόμαυρου ΦΕΚ από 1 έως 16 σελίδες είναι 1,00 €, αλλά για κάθε επιπλέον οκτασέλιδο (ή μέρος αυτού) προσαυξάνεται κατά 0,20 €. Το κόστος ενός έγχρωμου ΦΕΚ από 1 έως 16 σελίδες είναι 1,50 €, αλλά για κάθε επιπλέον οκτασέλιδο (ή μέρος αυτού) προσαυξάνεται κατά 0,30 €. Το τεύχος Α.Σ.Ε.Π. διατίθεται δωρεάν.

• Τρόποι αποστολής κειμένων προς δημοσίευση:

Α. Τα κείμενα προς δημοσίευση στο ΦΕΚ, από τις υπηρεσίες και τους φορείς του δημοσίου, αποστέλλονται ηλεκτρονικά στη διεύθυνση **webmaster.et@et.gr** με χρήση προηγμένης ψηφιακής υπογραφής και χρονοσήμανσης.

Β. Κατ' εξαίρεση, όσοι πολίτες δεν διαθέτουν προηγμένη ψηφιακή υπογραφή μπορούν είτε να αποστέλλουν ταχυδρομικά, είτε να καταθέτουν με εκπρόσωπό τους κείμενα προς δημοσίευση εκτυπωμένα σε χαρτί στο Τμήμα Παραλαβής και Καταχώρισης Δημοσιευμάτων.

- Πληροφορίες, σχετικά με την αποστολή/κατάθεση εγγράφων προς δημοσίευση, την ημερήσια κυκλοφορία των Φ.Ε.Κ., με την πώληση των τευχών και με τους ισχύοντες τιμοκαταλόγους για όλες τις υπηρεσίες μας, περιλαμβάνονται στον ιστότοπο (**www.et.gr**). Επίσης μέσω του ιστότοπου δίδονται πληροφορίες σχετικά με την πορεία δημοσίευσης των εγγράφων, με βάση τον Κωδικό Αριθμό Δημοσιεύματος (ΚΑΔ). Πρόκειται για τον αριθμό που εκδίδει το Εθνικό Τυπογραφείο για όλα τα κείμενα που πληρούν τις προϋποθέσεις δημοσίευσης.

2. ΕΚΤΥΠΩΤΙΚΕΣ - ΕΚΔΟΤΙΚΕΣ ΑΝΑΓΚΕΣ ΤΟΥ ΔΗΜΟΣΙΟΥ

Το Εθνικό Τυπογραφείο ανταποκρινόμενο σε αιτήματα υπηρεσιών και φορέων του δημοσίου αναλαμβάνει να σχεδιάσει και να εκτυπώσει έντυπα, φυλλάδια, βιβλία, αφίσες, μπλοκ, μηχανογραφικά έντυπα, φακέλους για κάθε χρήση, κ.ά.

Επίσης σχεδιάζει ψηφιακές εκδόσεις, λογότυπα και παράγει οπτικοακουστικό υλικό.

Ταχυδρομική Διεύθυνση: Καποδιστρίου 34, τ.κ. 10432, Αθήνα

Ιστότοπος: **www.et.gr**

ΤΗΛΕΦΩΝΙΚΟ ΚΕΝΤΡΟ: 210 5279000 - fax: 210 5279054

Πληροφορίες σχετικά με την λειτουργία του ιστότοπου: **helpdesk.et@et.gr**

ΕΞΥΠΗΡΕΤΗΣΗ ΚΟΙΝΟΥ

Πωλήσεις - Συνδρομές: (Ισόγειο, τηλ. 210 5279178 - 180)

Πληροφορίες: (Ισόγειο, Γρ. 3 και τηλεφ. κέντρο 210 5279000)

Παραλαβή Δημ. Ύλης: (Ισόγειο, τηλ. 210 5279167, 210 5279139)

Αποστολή ψηφιακά υπογεγραμμένων εγγράφων προς δημοσίευση στο ΦΕΚ: **webmaster.et@et.gr**

Ωράριο για το κοινό: Δευτέρα ως Παρασκευή: 8:00 - 13:30

Πληροφορίες για γενικό πρωτόκολλο και αλληλογραφία: **grammateia@et.gr**

Πείτε μας τη γνώμη σας,

για να βελτιώσουμε τις υπηρεσίες μας, συμπληρώνοντας την ειδική φόρμα στον ιστότοπό μας.

