



ΕΦΗΜΕΡΙΔΑ ΤΗΣ ΚΥΒΕΡΝΗΣΕΩΣ ΤΗΣ ΕΛΛΗΝΙΚΗΣ ΔΗΜΟΚΡΑΤΙΑΣ

14 Ιουνίου 2023

ΤΕΥΧΟΣ ΤΕΤΑΡΤΟ

Αρ. Φύλλου 508

ΠΕΡΙΕΧΟΜΕΝΑ

ΑΠΟΦΑΣΕΙΣ

- 1 Κήρυξη ως αναδασωτέας έκτασης συνολικού εμβαδού 14,531 στρεμ. στη θέση «Βατοχώραφα» Τοπικής Κοινότητας Νεοχωρίου Δημοτικής Ενότητας Δομοκού Δήμου Δομοκού Π.Ε. Φθιώτιδας.
- 2 Μερική ανάκληση της υπ' αρ. 1577/21-8-2000 (Δ' 562) απόφασης του Γενικού Γραμματέα Περιφέρειας Πελοποννήσου, με την οποία κηρύχθηκε ως «αναδασωτέα» λόγω προστασίας, έκταση συνολικού εμβαδού 148.436 στρεμ., στην περιφέρεια των Δήμων Ευρωστίνης, Ξυλοκάστρου, Σικυώνος του Νομού Κορινθίας ως προς επιφάνεια συνολικού εμβαδού 1.435,21 τ.μ., στη θέση «Τσαούση» Τ.Κ Μικρού Βάλτου του Δήμου Σικυωνίων Π.Ε. Κορινθίας.

ΑΠΟΦΑΣΕΙΣ

Αριθμ. 286154 (1)

Κήρυξη ως αναδασωτέας έκτασης συνολικού εμβαδού 14,531 στρεμ. στη θέση «Βατοχώραφα» Τοπικής Κοινότητας Νεοχωρίου Δημοτικής Ενότητας Δομοκού Δήμου Δομοκού Π.Ε. Φθιώτιδας.

Ο ΓΕΝΙΚΟΣ ΓΡΑΜΜΑΤΕΑΣ ΔΑΣΩΝ ΤΟΥ
ΥΠΟΥΡΓΕΙΟΥ ΠΕΡΙΒΑΛΛΟΝΤΟΣ ΚΑΙ ΕΝΕΡΓΕΙΑΣ

Έχοντας υπόψη:

1. Τις διατάξεις της παρ. 1 του άρθρου 24 και παρ. 3 του άρθρου 117 του Συντάγματος.
2. Τις διατάξεις της παρ. 1 του άρθρου 38 και των παρ. 1 και 3 του άρθρου 41 του ν. 998/1979 «Προστασίων δασών και των δασικών εν γένει εκτάσεων της χώρας» (Α' 289).
3. Τις διατάξεις του ν. 4727/2020 «Ψηφιακή Διακυβέρνηση (Ενσωμάτωση στην Ελληνική Νομοθεσία της Οδηγίας (ΕΕ) 2016/2102 και της Οδηγίας (ΕΕ) 2019/1024) - Ηλεκτρονικές Επικοινωνίες (Ενσωμάτωση στο Ελληνικό Δίκαιο της Οδηγίας (ΕΕ) 2018/1972) και άλλες διατάξεις» (Α' 184).
4. Την από 13.8.2021 Π.Ν.Π. «Εκτακτα μέτρα για την αποτελεσματική προστασία και την ταχεία αποκατάσταση του φυσικού περιβάλλοντος, την άμεση στήριξη των πληγέντων από τις πυρκαγιές του Ιουλίου/Αυγούστου

2021 και συναφείς διατάξεις» (Α' 143), η οποία κυρώθηκε με το άρθρο 2 του ν. 4824/2021 (Α' 156).

5. Τις διατάξεις των άρθρων 47 έως 55 του ν. 4915/2022 «Εθνικό Στρατηγικό Σχέδιο Καταπολέμησης της Διαφθοράς, διατάξεις για θέματα ανθρώπινου δυναμικού και Οργανισμών Τοπικής Αυτοδιοίκησης, νομοθετικό πλαίσιο εκπαίδευσης των σπουδαστών/σπουδαστριών της Εθνικής Σχολής Δημόσιας Διοίκησης και Αυτοδιοίκησης για την ένταξη στον κλάδο Π.Ε. Επιτελικών Στελεχών, διατάξεις για την ολοκλήρωση της μεταφοράς των δασικών υπηρεσιών στο Υπουργείο Περιβάλλοντος και Ενέργειας, διατάξεις για την εφαρμογή του Εθνικού Σχεδίου Ανάκαμψης και Ανθεκτικότητας "Ελλάδα 2.0", Εθνική Σύμβαση Ομογενών και άλλες επείγουσες διατάξεις» (Α' 63).

6. Τις διατάξεις του π.δ. 2/2021 «Διορισμός Υπουργών, Αναπληρωτών Υπουργών και Υφυπουργών» (Α' 2).

7. Τις διατάξεις του π.δ. 6/2022 «Σύσταση και μετονομασία Γενικών Γραμματειών, σύσταση Ειδικής Γραμματείας, μεταφορά υπηρεσιών και αρμοδιοτήτων» (Α' 17).

8. Τις διατάξεις του π.δ. 132/2017 «Οργανισμός Υπουργείου Περιβάλλοντος και Ενέργειας (Υ.Π.ΕΝ.)» (Α' 160), όπως τροποποιήθηκε και ισχύει με το π.δ. 29/2022 «Τροποποίηση του π.δ. 132/2017 "Οργανισμός Υπουργείου Περιβάλλοντος και Ενέργειας (Υ.Π.ΕΝ.)" (Α' 160)» (Α' 77).

9. Την υπό στοιχεία οικ. ΥΠΕΝ/ΥΠΡΓ/11835/1139/8-2-2022 κοινή απόφαση του Πρωθυπουργού και του Υπουργού Περιβάλλοντος και Ενέργειας «Διορισμός Γενικού Γραμματέα Δασών του Υπουργείου Περιβάλλοντος και Ενέργειας» (Υ.Ο.Δ.Δ. 76).

10. Την υπό στοιχεία ΥΠΕΝ/ΔΔΥ/48478/3594/16.5.2022 κοινή υπουργική απόφαση «Καθορισμός των διοικητικών λεπτομερειών μεταφοράς των δασικών υπηρεσιών του αντίστοιχου προσωπικού και λοιπών θεμάτων της παρ. 5 του άρθρου τρίτου της από 13.8.2021 Πράξης Νομοθετικού Περιεχομένου (Α' 143), η οποία κυρώθηκε με το άρθρο 2 του ν. 4824/2021 (Α' 156)» (Β' 2415).

11. Την από στοιχεία ΥΠΕΝ/ΔΔΥ/62511/4542/17-6-2022 απόφαση του Υπουργού Περιβάλλοντος και Ενέργειας «διαπιστωτική πράξη κατάταξης και τοποθέτησης του προσωπικού των Περιφερειακών Δασικών Υπηρεσιών του Υπουργείου Περιβάλλοντος και Ενέργειας» (Β' 3145).

12. Την υπό στοιχεία ΥΠΕΝ/ΔΝΕΠ/83988/2740/25-8-2022 απόφαση του ΥΠΕΝ «Εξουσιοδότηση υπογραφής "Με εντολή Υπουργού" του Υπουργού Περιβάλλοντος και Ενέργειας, "Με εντολή Υφυπουργού"

του Υφυπουργού Περιβάλλοντος και Ενέργειας και "Με εντολή Γενικού Γραμματέα Δασών" του Γενικού Γραμματέα Δασών του Υπουργείου Περιβάλλοντος και Ενέργειας, κατά λόγο αρμοδιότητας, στον Προϊστάμενο της Γενικής Διεύθυνσης Δασών και Δασικού Περιβάλλοντος της Γενικής Γραμματείας Δασών του ΥΠΕΝ, στους Προϊσταμένους των Επιθεωρήσεων Εφαρμογής Δασικής Πολιτικής και στους Προϊσταμένους των Διευθύνσεων, Δασαρχείων και Τμημάτων που υπάγονται σε αυτές» (Β' 4528).

13. Τις υπ' αρ. 160417/1180/8-7-1980 και 182447/3049/24-9-1980 εγκύκλιες διαταγές του Υπουργείου Γεωργίας σχετικά με την κήρυξη εκτάσεων ως αναδασωτέων.

14. Την υπ' αρ. 270861/30-5-2023 εισήγηση του Δασαρχείου Λαμίας από την οποία προκύπτει ότι η βλάστηση της έκτασης που αναφέρεται στο θέμα καταστράφηκε από πυρκαγιά κατά το χρονικό διάστημα από 9-3-2023 έως 10-3-2023 και πριν το χρόνο καταστροφής της είχε δασική μορφή κατά την έννοια του άρθρου 3 του ν. 998/1979, όπως τροποποιήθηκε, καλυπτόμενη από δασική βλάστηση φυλλοβόλων πλατύφυλλων (Δρυς), αείφυλλων πλατύφυλλων (πρίνος) και ως εκ τούτου επιβάλλεται η κήρυξη της ως αναδασωτέας, αποφασίζουμε:

Κηρύσσουμε ως αναδασωτέα έκταση δασικού χαρακτήρα του άρθρου 3 του ν. 998/1979, όπως τροποποιήθηκε, συνολικού εμβαδού 14,531 στρεμ. στη θέση «Βατοχώραφα» Τοπικής Κοινότητας Νεοχωρίου Δημοτικής Ενότητας Δομοκού Δήμου Δομοκού Π.Ε. Φθιώτιδας, της οποίας η βλάστηση καταστράφηκε από πυρκαγιά κατά το χρονικό διάστημα από 9-3-2023 έως 10-3-2023, όπως απεικονίζεται στο συνημμένο από 19-5-2023 τοπογραφικό διάγραμμα, κλίμακας 1:3000, το οποίο αποτελεί αναπόσπαστο μέρος της παρούσας, και προσδιορίζεται επακριβώς από τις αντίστοιχες συντεταγμένες σε ΕΓΣΑ '87.

Ειδικότερα, η συνολική έκταση εμβαδού 14,531 στρεμ. αποτελείται από τα εξής εδαφικά τμήματα:

1) Το τμήμα Ε1 με στοιχεία περιμέτρου (1, 2, 3, 4, 5, 1) εμβαδού 0,9845 στρεμ. και συνορεύει:

Ανατολικά: Με συνιδιόκτητη έκταση δασικού χαρακτήρα.

Δυτικά: Με συνιδιόκτητη έκταση δασικού χαρακτήρα.

Βόρεια: Με συνιδιόκτητη έκταση δασικού χαρακτήρα.

Νότια: Με δασόδρομο.

2) Το τμήμα Ε2 με στοιχεία περιμέτρου (1, 2, 3, 4, 5, 1) εμβαδού 2,77189 στρεμ. και έχει όρια:

Ανατολικά: Με συνιδιόκτητη έκταση δασικού χαρακτήρα.

Δυτικά: Με δασόδρομο.

Βόρεια: Με όριο Νομού Μαγνησίας.

Νότια: Με δασόδρομο.

3) Το τμήμα Ε3 με στοιχεία περιμέτρου (1, 2, 3, ..., 16, 17, 1) εμβαδού 10,77454 στρεμ. και έχει όρια:

Ανατολικά: Με συνιδιόκτητη έκταση δασικού χαρακτήρα και όριο Νομού Μαγνησίας.

Δυτικά: Με συνιδιόκτητη έκταση δασικού χαρακτήρα και έκταση μη δασικής μορφής σήμερα.

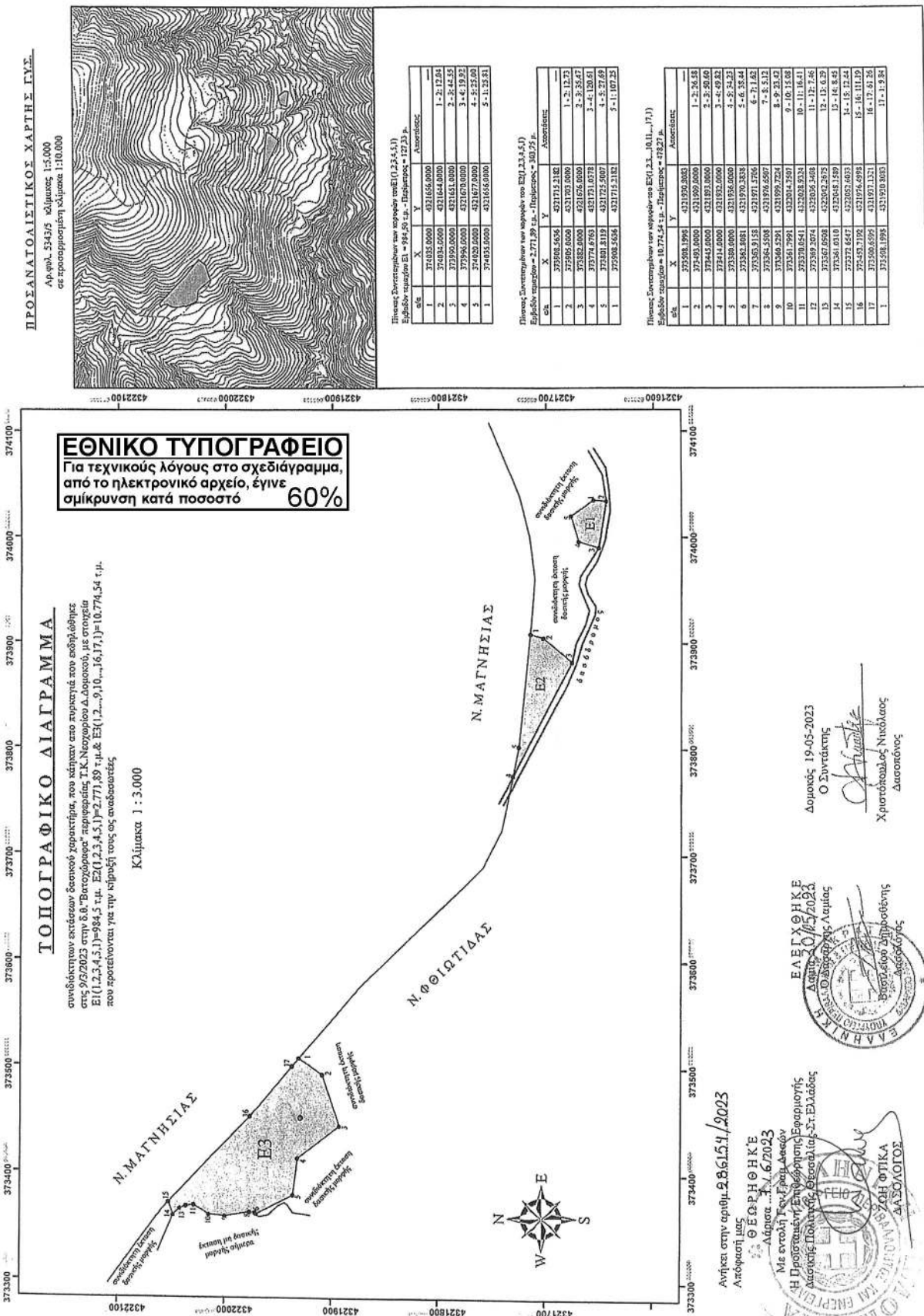
Βόρεια: Με όριο Νομού Μαγνησίας.

Νότια: Με συνιδιόκτητη έκταση δασικού χαρακτήρα

Σκοποί της κήρυξης της ανωτέρω έκτασης ως αναδασωτέας είναι η διατήρηση του δασικού χαρακτήρα αυτής, ο αποκλεισμός διάθεσής της για άλλη χρήση και η αποκατάσταση της δασικής βλάστησης. Η αποκατάσταση της βλάστησης θα γίνει με φυσική αναγέννηση ή με πρόγραμμα τεχνητής αναγέννησης.

Από τις διατάξεις της απόφασης αυτής δεν προκαλείται δαπάνη σε βάρος του κρατικού προϋπολογισμού.

Η ισχύς της παρούσας αρχίζει από την δημοσίευσή της στην Εφημερίδα της Κυβερνήσεως.



ΠΡΟΣΑΝΑΤΟΛΙΣΤΙΚΟΣ ΧΑΡΤΗΣ ΓΥΣ
 Αρ.φωλ. 5343/5 κλίμακα 1:5.000
 σε προσημομένη κλίμακα 1:10.000

ΕΘΝΙΚΟ ΤΥΠΟΓΡΑΦΕΙΟ
 Για τεχνικούς λόγους στο σχεδιάγραμμα,
 από το ηλεκτρονικό αρχείο, έγινε
 σμίκρυνση κατά ποσοστό **60%**

ΤΟΠΟΓΡΑΦΙΚΟ ΔΙΑΓΡΑΜΜΑ

συνδεδεμένων εκτάσεων δασικού χαρακτήρα, που κέρχον από πυρκαγιά που εκδηλώθηκε στις 9/3/2023 στην δ.δ. "Βατοχώματα" περιφέρειας Τ.Κ. Νεοχώριου Δ. Δομοκού, με στοιχεία ΕΠ(1.2.3.4.5.1)=984,5 τ.μ. ΕΣ(1.2.3.4.5.1)=2.771,89 τ.μ. & ΕΣ(1.2...9.10...16.17.1)=10.774,54 τ.μ. που προτείνονται για την κτήρησή τους ως αναδασοτόπες

Κλίμακα 1 : 3.000

Πίνακας Συντεταγμένων των κορυφών του ΕΠ(1.2.3.4.5.1)

Εμβαδόν τετραγώνου ΕΠ = 984,59 τ.μ. - Περιφέρεια = 127,23 μ.

σημ	X	Y	Αποστάσεις
1	374035,0000	4321656,0000	—
2	374034,0000	4321644,0000	1 - 2: 12,04
3	373900,0000	4321651,0000	2 - 3: 42,55
4	373996,0000	4321670,0000	3 - 4: 19,25
5	374020,0000	4321677,0000	4 - 5: 25,00
1	374035,0000	4321656,0000	5 - 1: 23,21

Πίνακας Συντεταγμένων των κορυφών του ΕΣ(1.2.3.4.5.1)

Εμβαδόν τετραγώνου ΕΣ = 2.771,89 τ.μ. - Περιφέρεια = 280,72 μ.


σημ	X	Y	Αποστάσεις
1	373908,6564	4321715,3182	—
2	373595,0000	4321703,0000	1 - 2: 12,73
3	373582,0000	4321676,0000	2 - 3: 32,47
4	373774,6763	4321731,6778	3 - 4: 120,61
5	373801,3119	4321725,0007	4 - 5: 37,69
1	373908,6564	4321715,3182	5 - 1: 107,25

Πίνακας Συντεταγμένων των κορυφών του ΕΣ(1.2.3...10.11...17.1)

Εμβαδόν τετραγώνου ΕΣ = 10.774,54 τ.μ. - Περιφέρεια = 173,27 μ.

σημ	X	Y	Αποστάσεις
1	373598,1995	4321920,8083	—
2	373450,3000	4321909,6000	1 - 2: 26,38
3	373445,0000	4321893,0000	2 - 3: 30,08
4	373744,0000	4321923,0000	3 - 4: 49,28
5	373580,0000	4321936,0000	4 - 5: 24,23
6	373583,0081	4321970,3338	5 - 6: 38,41
7	373583,3138	4321971,3788	6 - 7: 11,41
8	373585,5388	4321970,6997	7 - 8: 2,12
9	373580,5000	4322044,5000	8 - 9: 33,43
10	373320,0441	4322028,9338	9 - 10: 16,41
11	373369,2674	4322042,5468	10 - 11: 16,41
12	373362,0668	4322042,2975	11 - 12: 7,46
13	373362,0668	4322042,2975	12 - 13: 0,29
14	373241,6310	4322048,1880	13 - 14: 8,43
15	373272,6447	4322052,6032	14 - 15: 12,44
16	373453,7192	4321976,6995	15 - 16: 111,19
17	373560,6395	4321971,1321	16 - 17: 61,26
1	373598,1995	4321920,8083	17 - 1: 9,84

Αντίγραφο στην αριθμ. 286154/2023
 Αποδοθείσες με
 Αθήνα... 6/2023



Δομοκού 19-05-2023
 Ο Συντάκτης
 Χριστόφορος Νικόλαος
 Δασολόγος

Η απόφαση αυτή να δημοσιευθεί στην Εφημερίδα της Κυβερνήσεως.

Λαμία, 1 Ιουνίου 2023

Με εντολή Γενικού Γραμματέα Δασών
Η Προϊσταμένη Επιθεώρησης Εφαρμογής
Δασικής Πολιτικής Θεσσαλίας - Στερεάς Ελλάδας
ΖΩΗ ΦΤΙΚΑ

Αριθμ. 286673

(2)

Μερική ανάκληση της υπ' αρ. 1577/21-8-2000 (Δ' 562) απόφασης του Γενικού Γραμματέα Περιφέρειας Πελοποννήσου, με την οποία κηρύχθηκε ως «αναδασωτέα» λόγω προστασίας, έκταση συνολικού εμβαδού 148.436 στρεμ., στην περιφέρεια των Δήμων Ευρωστίνης, Ξυλοκάστρου, Σικυώνος του Νομού Κορινθίας ως προς επιφάνεια συνολικού εμβαδού 1.435,21 τ.μ., στη θέση «Τσαούση» Τ.Κ Μικρού Βάλτου του Δήμου Σικυωνίων Π.Ε. Κορινθίας.

Ο ΓΕΝΙΚΟΣ ΓΡΑΜΜΑΤΕΑΣ ΔΑΣΩΝ ΤΟΥ
ΥΠΟΥΡΓΕΙΟΥ ΠΕΡΙΒΑΛΛΟΝΤΟΣ ΚΑΙ ΕΝΕΡΓΕΙΑΣ

Έχοντας υπόψη:

1. Τις διατάξεις της παρ. 1 του άρθρου 24 και της παρ. 3 του άρθρου 117 του Συντάγματος της Ελλάδας.
2. Τις διατάξεις του ν. 3200/1955 «Περί διοικητικής αποκέντρωσης», όπως αυτές τροποποιήθηκαν μεταγενέστερα.
3. Τις διατάξεις των άρθρων 28 και 28Α του ν. 4325/2015 «Εκδημοκρατισμός της διοίκησης - Καταπολέμηση Γραφειοκρατίας και Ηλεκτρονική Διακυβέρνηση. Αποκατάσταση αδικιών και άλλες διατάξεις» (Α' 47).
4. Τις διατάξεις του άρθρου 2 του ν. 4824/2021 (Α' 156) με το οποίο κυρώθηκε η από 13-08-2021 πράξη Νομοθετικού Περιεχομένου «Έκτακτα μέτρα για την αποτελεσματική προστασία και την ταχεία αποκατάσταση του φυσικού περιβάλλοντος, την άμεση στήριξη των πληγέντων από τις πυρκαγιές Ιουλίου/Αυγούστου 2021 και συναφείς διατάξεις» (Α' 143).
5. Τις διατάξεις των άρθρων 47 έως 55 του ν. 4915/2022 (Α' 63).
6. Το π.δ. 6/2022 «Σύσταση και μετονομασία Γενικών Γραμματειών, σύσταση Ειδικής Γραμματείας, μεταφορά υπηρεσιών και αρμοδιοτήτων» (Α' 17).
7. Το π.δ. 29/2022 (Α' 77) τροποποίηση του π.δ. 132/2017 «Οργανισμός Υπουργείου Περιβάλλοντος και Ενέργειας» (Α' 160).
8. Την υπό στοιχεία ΥΠΕΝ/ΔΔΥ/48478/3594/16-5-2022 κοινή υπουργική απόφαση «Καθορισμός των διοικητικών λεπτομερειών μεταφοράς των δασικών υπηρεσιών, του αντίστοιχου προσωπικού και λοιπών θεμάτων της παρ. 5 άρθρου τρίτου της από 13-8-2021 Πράξης Νομοθετικού Περιεχομένου (Α' 143), η οποία κυρώθηκε με το άρθρο 2 του ν. 4824/2021 (Α' 156)» (Β' 2415).
9. Την υπό στοιχεία ΥΠΕΝ/ΔΔΥ/50878/3749/20-05-2022 (ΑΔΑ: ΨΓΒΩ4653Π8-ΩΧ6) εγκύκλιο του Υπουργείου Πε-

ριβάλλοντος και Ενέργειας, με θέμα: «Εγκύκλιες οδηγίες για τη λειτουργία των Περιφερειακών Δασικών Υπηρεσιών, χρήση λογότυπου».

10. Την υπό στοιχεία ΥΠΕΝ/ΔΔΥ/62511/4542/17-06-2022 (Β' 3145) διαπιστωτική πράξη Υπουργού ΥΠΕΝ περί κατάταξης και τοποθέτησης του προσωπικού των Περιφερειακών Δασικών Υπηρεσιών του Υπουργείου Περιβάλλοντος και Ενέργειας.

11. Την υπό στοιχεία ΥΠΕΝ/ΔΝΕΠ/83988/2740/25-8-2022 περί εξουσιοδότησης υπογραφής «Με εντολή Υπουργού και με εντολή Γεν. Γραμματέα Δασών του ΥΠΕΝ στους Προϊσταμένους των Επιθεωρήσεων Εφαρμογής Δασικής Πολιτικής και στους Προϊσταμένους των Διευθύνσεων, Δασαρχείων και Τμημάτων που υπάγονται σε αυτές» (Β' 4528).

12. Την υπ' αρ. 11984/22.1.2021 απόφαση του Διευθυντή Δασών Κορινθίας, σύμφωνα με την οποία έγινε ανάρτηση του Δασικού Χάρτη όλων των Τοπικών Διαμερισμάτων της Π.Ε. Κορινθίας Περιφέρειας Πελοποννήσου, εκτός των προ-Καποδιστριακών Ο.Τ.Α. Κορίνθου, Λεχαιού, Περιγιαλίου, Κάτω Άσσου, Βραχατίου, Κοκκωνίου και Νεράτζης, των οποίων ο Δασικός Χάρτης έχει κυρωθεί (Δ' 565/2013).

13. Την υπ' αρ. 479390/20-12-2022 (ΑΔΑ: ΨΗΒΦ4653Π8-8Κ0) απόφαση του Διευθυντή Δασών Κορινθίας, σύμφωνα με την οποία έγινε κύρωση του Δασικού Χάρτη ΠΕ Κορινθίας (Δ' 1027).

14. Τις διατάξεις του ν. 998/1979 (Α' 289) «Περί προστασίας των δασών και των δασικών εν γένει εκτάσεων της χώρας», όπως έχουν τροποποιηθεί και συγκεκριμένα της παρ. 4 άρθρου 44, όπως προστέθηκε με το άρθρο 36 του ν. 3698/2008 και αντικαταστάθηκε με την παρ. 3 άρθρου 35 του ν. 4280/2014 (Α' 159) «Περιβαλλοντική αναβάθμιση και ιδιωτική πολεοδόμηση - Βιώσιμη ανάπτυξη οικισμών - Ρυθμίσεις δασικής νομοθεσίας και άλλες διατάξεις», και των παρ. 5 και 6 του άρθρου 44, όπως προστέθηκαν με το άρθρο 74 του ν. 4986/2022 (Α' 204) και της παρ. 6α άρθρου 3 του ίδιου νόμου.

15. Την υπ' αρ. 160417/1180/8.7.1980 βασική εγκύκλιο δ/γή του Υπουργείου Γεωργίας, με την οποία παρέχονται οδηγίες για τις αναδασωτέες εκτάσεις.

16. Την υπ' αρ. 105545/534/1.9.2014 δ/γή του Υ.Π.Ε.Κ.Α. «Εφαρμογή άρθρου 35 ν. 4280/2014 - Α' 159».

17. Την υπ' αρ. 117080/6353/13.11.2014 (ΑΔΑ: 77ΣΕ0-ΙΒ3) δ/γή Υ.Π.Ε.Κ.Α. «Περί της διαδικασίας άρσης ή ανάκλησης αποφάσεων αναδάσωσης».

18. Την υπ' αρ. 124581/2774/26.5.2015 δ/γή Υ.Π.Α.Π.Ε.Ν. «Περί της διαδικασίας άρσης ή ανάκλησης αποφάσεων αναδάσωσης - Διευκρινήσεις».

19. Την υπ' αρ. 1577/21-8-2000 (Δ' 562) απόφαση του Γενικού Γραμματέα Περιφέρειας Πελοποννήσου σύμφωνα με την οποία κηρύχθηκε ως «αναδασωτέα» για λόγους προστασίας, ευρύτερη έκταση συνολικού εμβαδού 148.436,00 στρεμ., στην περιφέρεια των Δήμων Ευρωστίνης, Ξυλοκάστρου, Σικυώνος του Νομού Κορινθίας.

20. Την υπ' αρ. 58446/7-02-2023 αίτηση του Λαλιωτίτη Ιωάννη του Χρήστου, κατοίκου Μικρού Βάλτου Κορινθίας.

21. Την υπ' αρ. 239244/16.05.2023 αναφορά της Γεωπόνου του Δασαρχείου Κορίνθου Παπαργυρίου Ελπίδας, για τη μερική ανάκληση της υπ' αρ. 1577/21-8-2000 (Δ' 562) απόφασης του Γενικού Γραμματέα Περιφέρειας Πελοποννήσου, περί κήρυξης αναδασωτέας -με σκοπό την επανεγκατάσταση στις καείσες εκτάσεις με φυσική ή τεχνητή αναγέννηση της δασικής βλάστησης που καταστράφηκε από την πυρκαγιά- της δημόσιας δασικής έκτασης συνολικού εμβαδού 148.436,00 στρεμ., στην περιφέρεια των Δήμων Ευρωστίνης, Ξυλοκάστρου, Σικυώνος του Νομού Κορινθίας, ως προς επιφάνεια εμβαδού 1.435,21 τ. (χιλίων τετρακοσίων τριάντα πέντε τετρ. μέτρων και είκοσι ενός εκατοστών τετρ. μέτρου), στη θέση «Τσαούση» της περιφέρειας της τέως Κοινότητας Μικρού Βάλτου Π.Ε. Κορινθίας, όπως αυτή αποτυπώνεται με τα περιμετρικά στοιχεία (1, 2, 3, ..., 12, 13, 1) στο συνημμένο τοπογραφικό διάγραμμα κλίμακας 1:500, που συνέταξε ο Δασολόγος του Δασαρχείου Κορίνθου Βασίλειος Δελής και οριοθετείται με τη χρήση συντεταγμένων στο Ε.Γ.Σ.Α. 1987, με το αιτιολογικό ότι αποτελεί έκταση μη δασικού χαρακτήρα (συγκεκριμένα στον αναρτημένο δασικό χάρτη της Π.Ε. Κορινθίας, έχει χαρακτήρα ΑΑ και ΑΝ), συνεπώς δεν εμπίπτει στις διατάξεις της δασικής νομοθεσίας και σύμφωνα με τις παρ. 5 και 6 του άρθρου 44 του ν. 998/1979, όπως προστέθηκαν με το άρθρο 74 του ν. 4986/2022 (Α' 204) εξαιρούνται υποχρεωτικά της αναδάσωσης και εκδίδονται αποφάσεις με τις οποίες ανακαλούνται ή τροποποιούνται οι σχετικές αποφάσεις κήρυξης τους ως αναδασωτέων.

22. Τις υπ' αρ. 102105/6045/19.8.2015, 147894/7941/5.11.2015 και 147927/7942/5.11.2015 δ/γές Διεύθυνσης Συντονισμού και Επιθεώρησης Δασών Π.Δ.Ε. και Ι., αποφασιζουμε:

Τη μερική ανάκληση της υπ' αρ. 1577/21-8-2000 (Δ' 562) απόφασης του Γενικού Γραμματέα Περιφέρειας Πελοποννήσου, περί κήρυξης αναδασωτέας -με σκοπό την επανεγκατάσταση στις καείσες εκτάσεις με φυσική ή τεχνητή αναγέννηση της δασικής βλάστησης που καταστράφηκε από την πυρκαγιά- της δημόσιας δασικής

έκτασης συνολικού εμβαδού 148.436,00 στρεμ., στην περιφέρεια των Δήμων Ευρωστίνης, Ξυλοκάστρου, Σικυώνος του Νομού Κορινθίας, ως προς επιφάνεια εμβαδού 1.435,21 τ. (χιλίων τετρακοσίων τριάντα πέντε τετρ. μέτρων και είκοσι ενός εκατοστών τετρ. μέτρου), στη θέση «Τσαούση» της περιφέρειας της τέως Κοινότητας Μικρού Βάλτου Π.Ε. Κορινθίας, όπως αυτή αποτυπώνεται με τα περιμετρικά στοιχεία (1, 2, 3, ..., 12, 13, 1) στο συνημμένο τοπογραφικό διάγραμμα κλίμακας 1:500, που συνέταξε ο Δασολόγος του Δασαρχείου Κορίνθου Βασίλειος Δελής και οριοθετείται με τη χρήση συντεταγμένων στο Ε.Γ.Σ.Α. 1987, ως εξής:

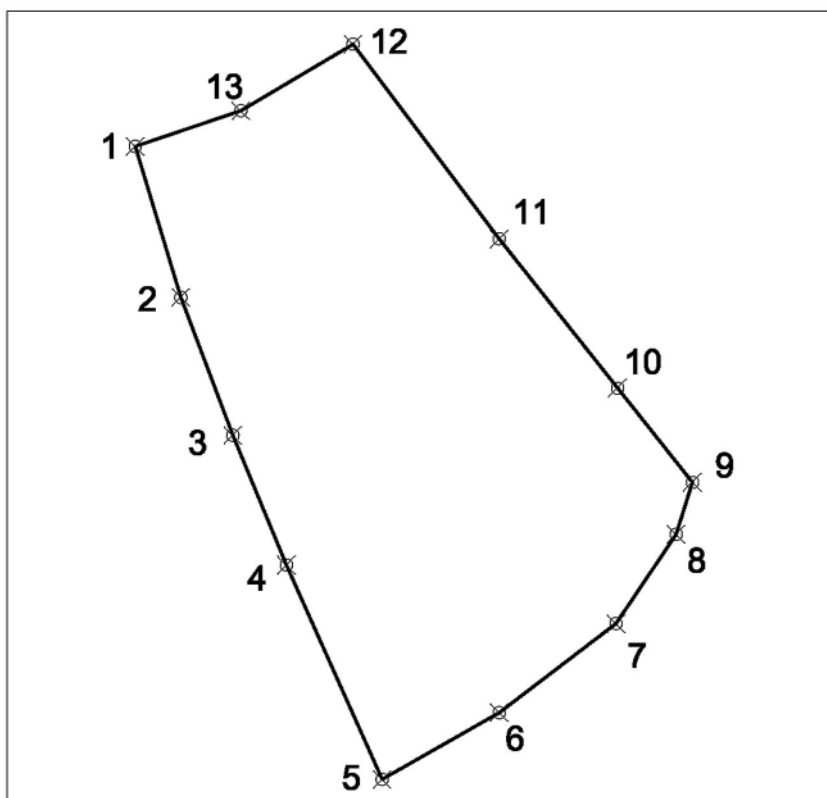
Σημείο 1	X=381260.770,	Y=4208948.230
Σημείο 2	X=381269.900,	Y=4208953.650
Σημείο 3	X=381281.810,	Y=4208937.780
Σημείο 4	X=381291.460,	Y=4208925.610
Σημείο 5	X=381297.550,	Y=4208917.930
Σημείο 6	X=381296.230,	Y=4208913.700
Σημείο 7	X=381291.330,	Y=4208906.420
Σημείο 8	X=381281.810,	Y=4208899.150
Σημείο 9	X=381272.280,	Y=4208893.720
Σημείο 10	X=381264.480,	Y=4208911.190
Σημείο 11	X=381260.110,	Y=4208921.770
Σημείο 12	X=381255.880,	Y=4208933.010
Σημείο 13	X=381252.170,	Y=4208945.320
Σημείο 1	X=381260.770,	Y=4208948.230

δεδομένου ότι η συγκεκριμένη επιφάνεια δεν εμπίπτει στις διατάξεις της δασικής νομοθεσίας και συμπεριλήφθηκε στην απόφαση κήρυξης αναδασωτέας έκτασης λόγω πλάνης περί τα πραγματικά δεδομένα.

Από τις διατάξεις της απόφασης αυτής δεν προκαλείται δαπάνη σε βάρος του κρατικού προϋπολογισμού.

Κατά της παρούσας απόφασης, σύμφωνα με τις διατάξεις της παρ. 1 άρθρου 47 του ν. 3900/2010, όπως τροποποίησε το άρθρο 1 του ν. 702/1977, επιτρέπεται προσφυγή από οποιονδήποτε έχει έννομο συμφέρον, ενώπιον του (αρμοδίου) τριμελούς Διοικητικού Εφετείου, εντός εξήντα ημερών από την επομένη της δημοσίευσής ή κοινοποιήσεως αυτής.

ΑΝΗΚΕΙ ΣΤΟ ΑΡΙΘΜ. 239244/16-05-2023 ΕΙΓΡΑΦΟ ΤΟΥ ΔΑΣΑΡΧΕΙΟΥ ΚΟΡΙΝΘΟΥ
 ΤΟΠΟΓΡΑΦΙΚΟ ΔΙΑΓΡΑΜΜΑ ΤΗΣ ΕΚΤΑΣΗΣ ΥΠΟ ΣΤΟΙΧΕΙΑ 1,2,3,...12,13,1 ΕΜΒΑΔΟΥ 1.435,21τμ
 ΚΛΙΜΑΚΑΣ 1:500 ΓΙΑ ΤΗΝ ΟΠΟΙΑ ΠΡΟΤΕΙΝΕΤΑΙ Η ΜΕΡΙΚΗ ΑΡΣΗ ΤΗΣ ΑΡΙΘ.1577/21-08-2000
 (ΦΕΚ 562Δ' /2000) ΑΠΟΦΑΣΗΣ ΓΕΝΙΚΟΥ ΓΡΑΜΜΑΤΕΑ ΠΕΛ/ΣΟΥ, ΣΤΗ ΘΕΣΗ
 "ΤΣΑΟΥΣΗ" Τ.Κ. ΜΙΚΡΟΥ ΒΑΛΤΟΥ ΤΟΥ ΔΗΜΟΥ ΣΙΚΥΩΝΙΩΝ ΠΕ ΚΟΡΙΝΘΙΑΣ.



ΕΘΝΙΚΟ ΤΥΠΟΓΡΑΦΕΙΟ
 Για τεχνικούς λόγους στο σχεδιάγραμμα,
 από το ηλεκτρονικό αρχείο, έγινε
 σμίκρυνση κατά ποσοστό **81%**

**ΟΡΘΟΓΩΝΙΚΕΣ ΣΥΝΤΕΤΑΓΜΕΝΕΣ
 ΚΟΡΥΦΩΝ ΣΤΟ ΕΓΣΑ 87**

1	X=381260.770,	Y=4208948.230
2	X=381269.900,	Y=4208953.650
3	X=381281.810,	Y=4208937.780
4	X=381291.460,	Y=4208925.610
5	X=381297.550,	Y=4208917.930
6	X=381296.230,	Y=4208913.700
7	X=381291.330,	Y=4208906.420
8	X=381281.810,	Y=4208899.150
9	X=381272.280,	Y=4208893.720
10	X=381264.480,	Y=4208911.190
11	X=381260.110,	Y=4208921.770
12	X=381255.880,	Y=4208933.010
13	X=381252.170,	Y=4208945.320

Ο Επιθεωρητής Εφαρμογής Δασικής Πολιτικής
 Πελ/σου, Δυτ. Ελλάδας & Ιονίου

ΝΙΚΙΤΑΣ ΜΑΖΙΣ
 02/06/2023 15:29

Νικήτας Μάζης
 Δασολόγος -Περιβαλλοντολόγος MSc

Ο Δασάρχης

ALEXIOS ADAM
 19.05.2023 09:42

Αλέξιος Αδάμ
 Δασολόγος

Ο Συντάκτης

VASILEIOS DELIS
 19.05.2023 09:23

Βασίλειος Δελής
 Δασολόγος

Η απόφαση αυτή να δημοσιευθεί στην Εφημερίδα της Κυβερνήσεως.

Πάτρα, 8 Ιουνίου 2023

Με εντολή Γενικού Γραμματέα Δασών
Ο Επιθεωρητής Εφαρμογής Δασικής Πολιτικής
Πελοποννήσου, Δυτικής Ελλάδας και Ιονίου

ΝΙΚΗΤΑΣ ΜΑΖΗΣ



ΕΘΝΙΚΟ ΤΥΠΟΓΡΑΦΕΙΟ

Το Εθνικό Τυπογραφείο αποτελεί δημόσια υπηρεσία υπαγόμενη στην Προεδρία της Κυβέρνησης και έχει την ευθύνη τόσο για τη σύνταξη, διαχείριση, εκτύπωση και κυκλοφορία των Φύλλων της Εφημερίδας της Κυβερνήσεως (ΦΕΚ), όσο και για την κάλυψη των εκτυπωτικών - εκδοτικών αναγκών του δημοσίου και του ευρύτερου δημόσιου τομέα (ν. 3469/2006/Α' 131 και π.δ. 29/2018/Α' 58).

1. ΦΥΛΛΟ ΤΗΣ ΕΦΗΜΕΡΙΔΑΣ ΤΗΣ ΚΥΒΕΡΝΗΣΕΩΣ (ΦΕΚ)

- Τα **ΦΕΚ σε ηλεκτρονική μορφή** διατίθενται δωρεάν στο **www.et.gr**, την επίσημη ιστοσελίδα του Εθνικού Τυπογραφείου. Όσα ΦΕΚ δεν έχουν ψηφιοποιηθεί και καταχωριστεί στην ανωτέρω ιστοσελίδα, ψηφιοποιούνται και αποστέλλονται επίσης δωρεάν με την υποβολή αίτησης, για την οποία αρκεί η συμπλήρωση των αναγκαίων στοιχείων σε ειδική φόρμα στον ιστότοπο **www.et.gr**.

- Τα **ΦΕΚ σε έντυπη μορφή** διατίθενται σε μεμονωμένα φύλλα είτε απευθείας από το Τμήμα Πωλήσεων και Συνδρομητών, είτε ταχυδρομικά με την αποστολή αιτήματος παραγγελίας μέσω των ΚΕΠ, είτε με ετήσια συνδρομή μέσω του Τμήματος Πωλήσεων και Συνδρομητών. Το κόστος ενός ασπρόμαυρου ΦΕΚ από 1 έως 16 σελίδες είναι 1,00 €, αλλά για κάθε επιπλέον οκτασέλιδο (ή μέρος αυτού) προσαυξάνεται κατά 0,20 €. Το κόστος ενός έγχρωμου ΦΕΚ από 1 έως 16 σελίδες είναι 1,50 €, αλλά για κάθε επιπλέον οκτασέλιδο (ή μέρος αυτού) προσαυξάνεται κατά 0,30 €. Το τεύχος Α.Σ.Ε.Π. διατίθεται δωρεάν.

• Τρόποι αποστολής κειμένων προς δημοσίευση:

Α. Τα κείμενα προς δημοσίευση στο ΦΕΚ, από τις υπηρεσίες και τους φορείς του δημοσίου, αποστέλλονται ηλεκτρονικά στη διεύθυνση **webmaster.et@et.gr** με χρήση προηγμένης ψηφιακής υπογραφής και χρονοσήμανσης.

Β. Κατ' εξαίρεση, όσοι πολίτες δεν διαθέτουν προηγμένη ψηφιακή υπογραφή μπορούν είτε να αποστέλλουν ταχυδρομικά, είτε να καταθέτουν με εκπρόσωπό τους κείμενα προς δημοσίευση εκτυπωμένα σε χαρτί στο Τμήμα Παραλαβής και Καταχώρισης Δημοσιευμάτων.

- Πληροφορίες, σχετικά με την αποστολή/κατάθεση εγγράφων προς δημοσίευση, την ημερήσια κυκλοφορία των Φ.Ε.Κ., με την πώληση των τευχών και με τους ισχύοντες τιμοκαταλόγους για όλες τις υπηρεσίες μας, περιλαμβάνονται στον ιστότοπο (**www.et.gr**). Επίσης μέσω του ιστότοπου δίδονται πληροφορίες σχετικά με την πορεία δημοσίευσης των εγγράφων, με βάση τον Κωδικό Αριθμό Δημοσιεύματος (ΚΑΔ). Πρόκειται για τον αριθμό που εκδίδει το Εθνικό Τυπογραφείο για όλα τα κείμενα που πληρούν τις προϋποθέσεις δημοσίευσης.

2. ΕΚΤΥΠΩΤΙΚΕΣ - ΕΚΔΟΤΙΚΕΣ ΑΝΑΓΚΕΣ ΤΟΥ ΔΗΜΟΣΙΟΥ

Το Εθνικό Τυπογραφείο ανταποκρινόμενο σε αιτήματα υπηρεσιών και φορέων του δημοσίου αναλαμβάνει να σχεδιάσει και να εκτυπώσει έντυπα, φυλλάδια, βιβλία, αφίσες, μπλοκ, μηχανογραφικά έντυπα, φακέλους για κάθε χρήση, κ.ά.

Επίσης σχεδιάζει ψηφιακές εκδόσεις, λογότυπα και παράγει οπτικοακουστικό υλικό.

Ταχυδρομική Διεύθυνση: Καποδιστρίου 34, τ.κ. 10432, Αθήνα

Ιστότοπος: **www.et.gr**

ΤΗΛΕΦΩΝΙΚΟ ΚΕΝΤΡΟ: 210 5279000 - fax: 210 5279054

Πληροφορίες σχετικά με την λειτουργία του ιστότοπου: **helpdesk.et@et.gr**

ΕΞΥΠΗΡΕΤΗΣΗ ΚΟΙΝΟΥ

Πωλήσεις - Συνδρομές: (Ισόγειο, τηλ. 210 5279178 - 180)

Πληροφορίες: (Ισόγειο, Γρ. 3 και τηλεφ. κέντρο 210 5279000)

Παραλαβή Δημ. Ύλης: (Ισόγειο, τηλ. 210 5279167, 210 5279139)

Αποστολή ψηφιακά υπογεγραμμένων εγγράφων προς δημοσίευση στο ΦΕΚ: **webmaster.et@et.gr**

Ωράριο για το κοινό: Δευτέρα ως Παρασκευή: 8:00 - 13:30

Πληροφορίες για γενικό πρωτόκολλο και αλληλογραφία: **grammateia@et.gr**

Πείτε μας τη γνώμη σας,

για να βελτιώσουμε τις υπηρεσίες μας, συμπληρώνοντας την ειδική φόρμα στον ιστότοπό μας.

