



ΕΦΗΜΕΡΙΔΑ ΤΗΣ ΚΥΒΕΡΝΗΣΕΩΣ ΤΗΣ ΕΛΛΗΝΙΚΗΣ ΔΗΜΟΚΡΑΤΙΑΣ

23 Ιουνίου 2023

ΤΕΥΧΟΣ ΤΕΤΑΡΤΟ

Αρ. Φύλλου 530

ΠΕΡΙΕΧΟΜΕΝΑ

ΑΠΟΦΑΣΕΙΣ

- 1 Κήρυξη εκτάσεως ως αναδασωτέας, εμβαδού 3.004,36 τ.μ. στη θέση «Κυπαρίσσι», ΤΚ Σπαρτιάς, ΔΕ Τριταίας, Δήμου Ερυμάνθου, Π.Ε. Αχαΐας.
- 2 Κήρυξη εκτάσεως ως αναδασωτέας, εμβαδού 2.057,50 τ.μ. στη θέση «Αναδασώσεις Μανεισίου», ΤΚ Μανεισίου, ΔΕ Τριταίας, Δήμου Ερυμάνθου, Π.Ε. Αχαΐας.
- 3 Κήρυξη αναδασωτέας έκτασης εμβαδού δύο χιλιάδων εξακοσίων πενήντα οκτώ τετραγωνικών μέτρων (2.658 τ.μ.) που βρίσκεται στη θέση «Βουτσινίχα», Τοπικής Κοινότητας Κουβαλάτων, Δήμου Ληξουρίου, Π.Ε. Κεφαλληνίας.

ΔΙΟΡΘΩΣΕΙΣ ΣΦΑΛΜΑΤΩΝ

- 4 Διόρθωση σφαλμάτων στην υπ' αρ. 49214/10-05-2022 (Δ' 367) απόφαση του Συντονιστή Αποκεντρωμένης Διοίκησης Ηπείρου - Δυτικής Μακεδονίας με τίτλο «Έγκριση ΣΧΟΟΑΠ πρώην Δήμου Καλπακίου (τμήμα του νυν διευρυμένου Δήμου Πωγωνίου)» που δημοσιεύθηκε στην εφημερίδα της Κυβερνήσεως (Δ' 367).

ΑΠΟΦΑΣΕΙΣ

Αριθμ. 305858

(1)

Κήρυξη εκτάσεως ως αναδασωτέας, εμβαδού 3.004,36 τ.μ. στη θέση «Κυπαρίσσι», ΤΚ Σπαρτιάς, ΔΕ Τριταίας, Δήμου Ερυμάνθου, Π.Ε. Αχαΐας.

Ο ΓΕΝΙΚΟΣ ΓΡΑΜΜΑΤΕΑΣ ΔΑΣΩΝ ΤΟΥ
ΥΠΟΥΡΓΕΙΟΥ ΠΕΡΙΒΑΛΛΟΝΤΟΣ ΚΑΙ ΕΝΕΡΓΕΙΑΣ

Έχοντας υπόψη:

1. Την παρ. 1 του άρθρου 24 και την παρ. 3 του άρθρου 117 του Συντάγματος της Ελλάδας.
2. Τις διατάξεις του ν. 3200/1955 «Περί διοικητικής αποκέντρωσης όπως αυτές τροποποιήθηκαν μεταγενέστερα».
3. Το άρθρο 2 του ν. 4824/2021 (Α' 156), με το οποίο κυρώθηκε η από 13-08-2021 Πράξη Νομοθετικού Πε-

ριοχομένου «Έκτακτα μέτρα για την αποτελεσματική προστασία και την ταχεία αποκατάσταση του φυσικού περιβάλλοντος, την άμεση στήριξη των πληγέντων από τις πυρκαγιές Ιουλίου/Αυγούστου 2021 και συναφείς διατάξεις» (Α' 143).

4. Τα άρθρα 47 έως 55 του ν. 4915/2022 (Α' 63).

5. Το π.δ. 6/2022 «Σύσταση και μετονομασία Γενικών Γραμματειών, σύσταση Ειδικής Γραμματείας, μεταφορά υπηρεσιών και αρμοδιοτήτων» (Β' 17).

6. Το π.δ. 29/2022 «Τροποποίηση του π.δ. 132/2017 "Όργανισμός Υπουργείου Περιβάλλοντος και Ενέργειας" (Α' 160)» (Α' 77).

7. Την υπό στοιχεία ΥΠΕΝ/ΔΔΥ/50878/3749/20.5.2022 (ΨΓΒΩ4653Π8-ΩΧ6) εγκύκλιο του ΥΠΕΝ.

8. Την υπό στοιχεία ΥΠΕΝ/ΔΔΥ/48478/3594/16.5.2022 (Β' 2415) κοινή υπουργική απόφαση «Καθορισμός των διοικητικών λεπτομερειών μεταφοράς των δασικών υπηρεσιών, του αντίστοιχου προσωπικού και λοιπών θεμάτων της παρ. 5 του άρθρου τρίτου της από 13-08-2021 Πράξης Νομοθετικού Περιεχομένου (Α' 143), η οποία κυρώθηκε με το άρθρο 2 του ν. 4824/2021 (Α' 156)».

9. Την υπό στοιχεία ΥΠΕΝ/ΔΝΕΠ/68754/2347/19.7.2022 απόφαση του Υπουργού Περιβάλλοντος και Ενέργειας «Εξουσιοδότηση υπογραφής "Με εντολή Υπουργού", του Υπουργού Περιβάλλοντος και Ενέργειας και "Με εντολή Υπηρεσιακού Γραμματέα", του Υπηρεσιακού Γραμματέα του Υπουργείου Περιβάλλοντος και Ενέργειας (Υ.Π.ΕΝ.), κατά λόγο αρμοδιότητας, στους Προϊσταμένους των Επιθεωρήσεων Εφαρμογής Δασικής Πολιτικής της Γενικής Γραμματείας Δασών του Υ.Π.ΕΝ. και στους Προϊσταμένους των Διευθύνσεων, Δασαρχείων και Τμημάτων που υπάγονται σε αυτές» (Β' 4041).

10. Την υπό στοιχεία ΥΠΕΝ/ΔΝΕΠ/83988/2740/25-08-2022 κοινή υπουργική απόφαση του Υπουργού, Υφυπουργού και Γενικού Γραμματέα Δασών του Υπουργείου Περιβάλλοντος και Ενέργειας «Εξουσιοδότηση υπογραφής "Με εντολή Υπουργού" του Υπουργού Περιβάλλοντος και Ενέργειας, "Με εντολή Υφυπουργού" του Υφυπουργού Περιβάλλοντος και Ενέργειας και "Με εντολή Γενικού Γραμματέα Δασών" του Γενικού Γραμματέα Δασών του Υπουργείου Περιβάλλοντος και Ενέργειας, κατά λόγο αρμοδιότητας, στον Προϊστάμενο της Γενικής Διεύθυνσης Δασών και Δασικού Περιβάλλοντος της Γενικής Γραμματείας Δασών του Υ.Π.ΕΝ., στους Προϊστάμενους των Επιθεωρήσεων Εφαρμογής Δασικής Πολιτικής

και στους Προϊστάμενους των Διευθύνσεων, Δασαρχείων και Τμημάτων που υπάγονται σε αυτές» (Β' 4528).

11. Τις υπ' αρ. 160417/1180/08-07-1980 και 182447/3049/24-09-1980 διαταγές του Υπουργείου Γεωργίας.

12. Την υπ' αρ. 294452/12-06-2023 αναφορά του Δασαρχείου Πατρών, με την οποία προτείνεται η κήρυξη ως αναδασωτέας της αναφερόμενης στο θέμα έκτασης.

13. Τη σύμφωνη γνώμη της Διεύθυνσης Δασών Αχαΐας, αποφασίζουμε:

Κηρύσσουμε ως αναδασωτέα, με σκοπό την αποκατάσταση με φυσική αναγέννηση ή τεχνητή αναδάσωση της δασικής βλάστησης που καταστράφηκε δια πυρκαγιάς, έκταση Δημόσιου Δάσους αείφυλλων πλατύφυλλων (ρείκια, κουμαριές κ.λπ.), με ποσοστό κάλυψης 80-90 % εμβαδού 3.004,36 τ.μ. στη θέση «Κυπαρίσσι», ΤΚ Σπαρ-

τιάς, ΔΕ Τριταΐας, Δήμου Ερυμάνθου, Π.Ε. Αχαΐας, η οποία αποτελείται από τα σημεία 1-2-3-4-5-6-7-8-1 όπως αυτά φαίνονται και περιγράφονται στο συνημμένο τοπογραφικό διάγραμμα κλίμακας 1:1000, το οποίο συνοδεύει την παρούσα και έχει όρια:

Βόρεια: Με δημόσια δασική έκταση

Νότια: Με δημόσια δασική έκταση

Ανατολικά: Με δημόσια δασική έκταση

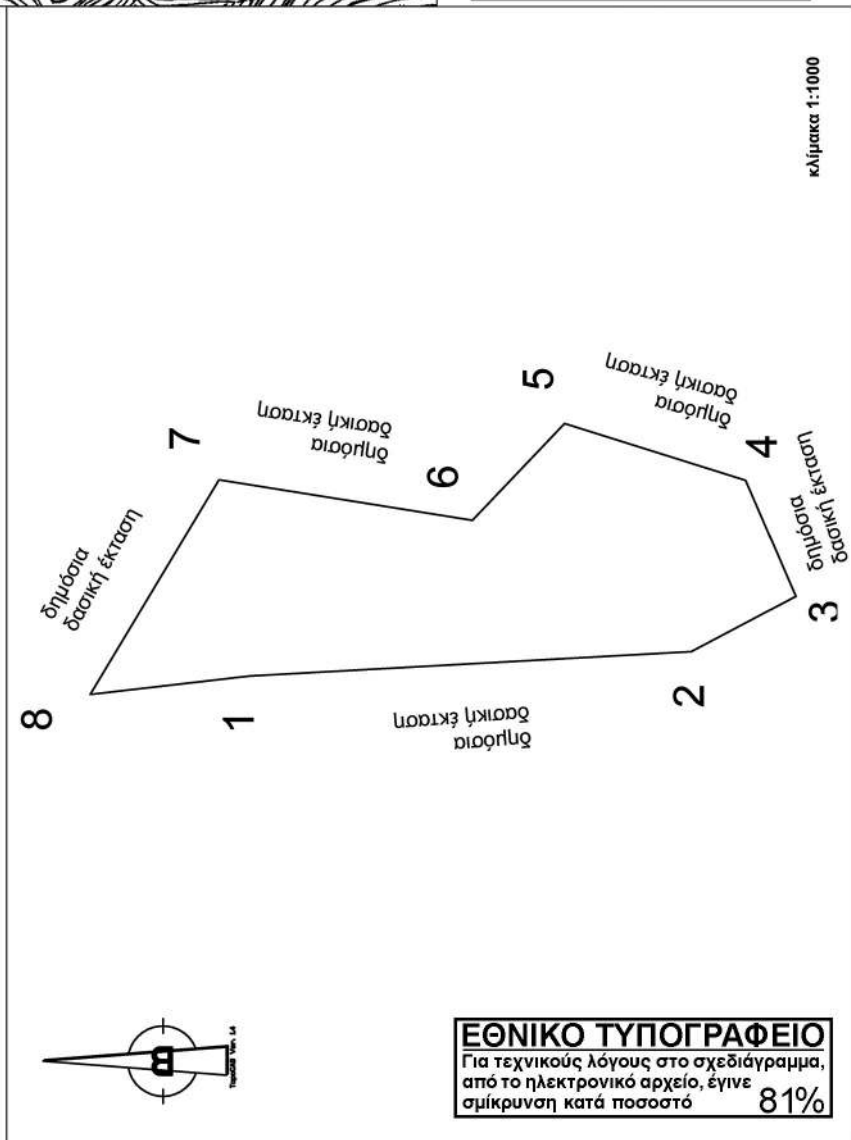
Δυτικά: Με δημόσια δασική έκταση

Επιτρέπεται υποβολή κατ' αυτής αίτησης ακύρωσης στο οικείο Διοικητικό Εφετείο (άρθρο 47 του ν. 3900/2010 (Α' 213) μέσα σε προθεσμία (60) ημερών που αρχίζει από την επομένη της δημοσίευσης ή κοινοποίησής της (άρθρο 46 του π.δ. 18/1989 - Α' 8).


Από τις διατάξεις της απόφασης αυτής δεν προκαλείται δαπάνη σε βάρος του κρατικού προϋπολογισμού.

ΤΟΠΟΓΡΑΦΙΚΟ ΔΙΑΓΡΑΜΜΑ

έκτασης καλυπτόμενη από άτομα πεύκης και αειφύλλα πλατύφυλλα (πρίνους, κ.λ.π.) σε ποσοστό 60-80%, εμβαδού 3.004,36 τ.μ. με στοιχεία 1,2,3,.....,8,1 που καταστράφηκε από πυρκαγιά στις 09-08-2022 στη θέση «Κυπαρίσσι», Τ.κ. Σπαρτιάς, δ.ε. Τριταίας, Δήμου Ερυμάνθου.



ΕΘΝΙΚΟ ΤΥΠΟΓΡΑΦΕΙΟ
 Για τεχνικούς λόγους στο σχεδιάγραμμα, από το ηλεκτρονικό αρχείο, έγινε σμίκρυνση κατά ποσοστό **81%**



ΣΥΝΤΕΤΑΓΜΕΝΕΣ ΣΗΜΕΙΩΝ ΕΓΣΑ87

Πίνακας Συντεταγμένων των κορυφών του 1,2,3,..... Εμβαδόν τετραγώνου = 3004,36 τ.μ. - Περίμετρος = 273,51 μ.

α/α	X	Y	Αποστάσεις
1	300442.00	4209182.00	-----
2	300446.00	4209110.00	1 - 2: 72.11
3	300455.00	4209093.00	2 - 3: 19.24
4	300473.94	4209101.14	3 - 4: 20.62
5	300483.20	4209130.67	4 - 5: 30.9Ε
6	300467.43	4209145.69	5 - 6: 21.7Ε
7	300474.00	4209187.00	6 - 7: 41.8Σ
8	300439.00	4209208.00	7 - 8: 40.82
1	300442.00	4209182.00	8 - 1: 26.17

ΘΕΩΡΗΘΗΚΕ
 Ο Προϊστάμενος Επιθεώρησης
 Εφαρμογής Δασικής Πολιτικής Π.Δ.Ε.& Ι.
 ΝΙΚΙΤΑΣ ΜΑΖΙΣ
 16/06/2023 11:27
 Νικήτας Μάζης
 Δασολόγος-Περιβαλλοντολόγος MSc

Με εντολή ΥΠΕΝ
 Ο Δασάρχης Πατρών
 ΣΤΑΥΡΟΣ ΒΑΡΒΑΤΣΟΥΛΙΣ
 12/06/2023 11:29
 Σταύρος Βαρβατσούλης
 Δασολόγος

Ο Συντάκτης
 ΧΑΡΑΛΑΜΠΟΣ ΑΥΡΑΜΙΣ
 26/05/2023 11:23
 Χαράλαμπος Αβράμης
 Δασοπρόνος

Η απόφαση αυτή να δημοσιευθεί στην Εφημερίδα της Κυβερνήσεως.

Πάτρα, 16 Ιουνίου 2023

Με εντολή Γενικού Γραμματέα Δασών
Ο Προϊστάμενος της Επιθεώρησης
Εφαρμογής Δασικής Πολιτικής
Πελοποννήσου, Δυτικής Ελλάδας και Ιονίου
ΝΙΚΗΤΑΣ ΜΑΖΗΣ

Αριθμ. 305842

(2)

Κήρυξη εκτάσεως ως αναδασωτέας, εμβαδού 2.057,50 τ.μ. στη θέση «Αναδασώσεις Μανεισίου», ΤΚ Μανεισίου, ΔΕ Τριταίας, Δήμου Ερυμάνθου, Π.Ε. Αχαΐας.

Ο ΓΕΝΙΚΟΣ ΓΡΑΜΜΑΤΕΑΣ ΔΑΣΩΝ ΤΟΥ
ΥΠΟΥΡΓΕΙΟΥ ΠΕΡΙΒΑΛΛΟΝΤΟΣ ΚΑΙ ΕΝΕΡΓΕΙΑΣ

Έχοντας υπόψη:

1. Την παρ. 1 του άρθρου 24 και την παρ. 3 του άρθρου 117 του Συντάγματος της Ελλάδας.
2. Τις διατάξεις του ν. 3200/1955 «Περί διοικητικής αποκέντρωσης όπως αυτές τροποποιήθηκαν μεταγενέστερα».
3. Το άρθρο 2 του ν. 4824/2021 (Α' 156), με το οποίο κυρώθηκε η από 13-08-2021 Πράξη Νομοθετικού Περιεχομένου «Εκτακτα μέτρα για την αποτελεσματική προστασία και την ταχεία αποκατάσταση του φυσικού περιβάλλοντος, την άμεση στήριξη των πληγέντων από τις πυρκαγιές Ιουλίου/Αυγούστου 2021 και συναφείς διατάξεις» (Α' 143).
4. Τα άρθρα 47 έως 55 του ν. 4915/2022 (Α' 63).
5. Το π.δ. 6/2022 «Σύσταση και μετονομασία Γενικών Γραμματειών, σύσταση Ειδικής Γραμματείας, μεταφορά υπηρεσιών και αρμοδιοτήτων» (Β' 17).
6. Το π.δ. 29/2022 «Τροποποίηση του π.δ. 132/2017 "Όργανισμός Υπουργείου Περιβάλλοντος και Ενέργειας" (Α' 160)» (Α' 77).
7. Την υπό στοιχεία ΥΠΕΝ/ΔΔΥ/50878/3749/20.5.2022 (ΨΦΒΩ4653Π8-ΩΧ6) εγκύκλιο του ΥΠΕΝ.
8. Την υπό στοιχεία ΥΠΕΝ/ΔΔΥ/48478/3594/16.5.2022 (Β' 2415) κοινή υπουργική απόφαση «Καθορισμός των διοικητικών λεπτομερειών μεταφοράς των δασικών υπηρεσιών, του αντίστοιχου προσωπικού και λοιπών θεμάτων της παρ. 5 του άρθρου τρίτου της από 13-08-2021 Πράξης Νομοθετικού Περιεχομένου (Α' 143), η οποία κυρώθηκε με το άρθρο 2 του ν. 4824/2021 (Α' 156)».
9. Την υπό στοιχεία ΥΠΕΝ/ΔΝΕΠ/68754/2347/19.7.2022 απόφαση του Υπουργού Περιβάλλοντος και Ενέργειας «Εξουσιοδότηση υπογραφής "Με εντολή Υπουργού", του

Υπουργού Περιβάλλοντος και Ενέργειας και "Με εντολή Υπηρεσιακού Γραμματέα", του Υπηρεσιακού Γραμματέα του Υπουργείου Περιβάλλοντος και Ενέργειας (Υ.Π.ΕΝ.), κατά λόγο αρμοδιότητας, στους Προϊσταμένους των Επιθεωρήσεων Εφαρμογής Δασικής Πολιτικής της Γενικής Γραμματείας Δασών του Υ.Π.ΕΝ. και στους Προϊσταμένους των Διευθύνσεων, Δασαρχείων και Τμημάτων που υπάγονται σε αυτές» (Β' 4041).

10. Την υπό στοιχεία ΥΠΕΝ/ΔΝΕΠ/83988/2740/25-08-2022 κοινή υπουργική απόφαση του Υπουργού, Υφυπουργού και Γενικού Γραμματέα Δασών του Υπουργείου Περιβάλλοντος και Ενέργειας «Εξουσιοδότηση υπογραφής "Με εντολή Υπουργού" του Υπουργού Περιβάλλοντος και Ενέργειας, "Με εντολή Υφυπουργού" του Υφυπουργού Περιβάλλοντος και Ενέργειας και "Με εντολή Γενικού Γραμματέα Δασών" του Γενικού Γραμματέα Δασών του Υπουργείου Περιβάλλοντος και Ενέργειας, κατά λόγο αρμοδιότητας, στον Προϊστάμενο της Γενικής Διεύθυνσης Δασών και Δασικού Περιβάλλοντος της Γενικής Γραμματείας Δασών του Υ.Π.ΕΝ., στους Προϊσταμένους των Επιθεωρήσεων Εφαρμογής Δασικής Πολιτικής και στους Προϊσταμένους των Διευθύνσεων, Δασαρχείων και Τμημάτων που υπάγονται σε αυτές» (Β' 4528).

11. Τις υπ' αρ. 160417/1180/08-07-1980 και 182447/3049/24-09-1980 διαταγές του Υπουργείου Γεωργίας.

12. Την υπ' αρ. 294736/12-06-2023 αναφορά του Δασαρχείου Πατρών, με την οποία προτείνεται η κήρυξη ως αναδασωτέας της αναφερόμενης στο θέμα έκτασης.

13. Τη σύμφωνη γνώμη της Διεύθυνσης Δασών Αχαΐας, οπού φέρουμε:

Κηρύσσουμε ως αναδασωτέα, με σκοπό την αποκατάσταση με φυσική αναγέννηση ή τεχνητή αναδάσωση της δασικής βλάστησης που καταστράφηκε δια πυρκαγιάς, έκταση Δημόσιου Δάσους αείφυλλων πλατύφυλλων (πρίνους, ρείκια, κουμαριές κ.λπ.), με ποσοστό κάλυψης 80-90 % εμβαδού 2.057,50 τ.μ. στη θέση «Αναδασώσεις Μανεισίου», ΤΚ Μανεισίου, ΔΕ Τριταίας, Δήμου Ερυμάνθου, Π.Ε. Αχαΐας, η οποία αποτελείται από τα σημεία 1-2-3-4-5-6-7-8-1 όπως αυτά φαίνονται και περιγράφονται στο συνημμένο τοπογραφικό διάγραμμα κλίμακας 1:2000, το οποίο συνοδεύει την παρούσα και έχει όρια:

Βόρεια: Με δημόσια δασική έκταση

Νότια: Με δημόσια δασική έκταση

Ανατολικά: Με δημόσια δασική έκταση

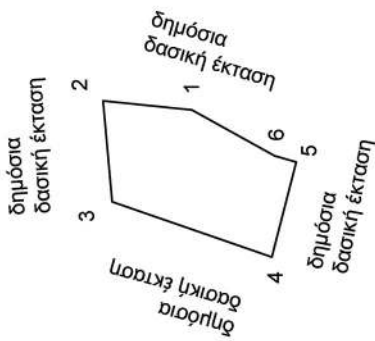
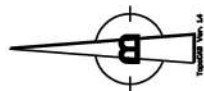
Δυτικά: Με δημόσια δασική έκταση

Επιτρέπεται υποβολή κατ' αυτής αίτησης ακύρωσης στο οικείο Διοικητικό Εφετείο (άρθρο 47 του ν. 3900/2010 (Α' 213) μέσα σε προθεσμία (60) ημερών που αρχίζει από την επομένη της δημοσίευσης ή κοινοποίησής της (άρθρο 46 του π.δ. 18/1989 - Α' 8).

Από τις διατάξεις της απόφασης αυτής δεν προκαλείται δαπάνη σε βάρος του κρατικού προϋπολογισμού.

ΤΟΠΟΓΡΑΦΙΚΟ ΔΙΑΓΡΑΜΜΑ


έκτασης καλυπτόμενη από αείφυλλα πλατύφυλλα (πρίνους, ρέικια, κουμαριές, κ.λ.π.) σε ποσοστό 60-80%, εμβαδού 2.057,50 τ.μ. με στοιχεία 1,2,3,....,6,1 που καταστράφηκε από πυρκαγιά στις 13-02-2022 στη θέση «Αναδάσωσης Μανεσίου», Τ.κ. Μανεσίου, δ.ε. Τριταίας, Δήμου Ερυμάνθου.



ΕΘΝΙΚΟ ΤΥΠΟΓΡΑΦΕΙΟ
 Για τεχνικούς λόγους στο σχεδιάγραμμα, από το ηλεκτρονικό αρχείο, έγινε σμίκρυνση κατά ποσοστό **81%**

κλίμακα 1:2000

Απόσπασμα Χάρτη 1:5000 Αριθ. Φύλου 6254/2



ΣΥΝΤΕΤΑΓΜΕΝΕΣ ΣΗΜΕΙΩΝ ΕΓΣΑ87

Πίνακας Συντεταγμένων των κορυφών του 1,2,3,.....
 Εμβαδόν τετραγώνου = 2057,50 τ.μ. - Περιμετρος = 187,50 μ.

σ/α	X	Y	Αποστάσεις
1	295076.00	4205481.00	-----
2	295079.00	4205510.00	1 - 2: 29.15
3	295046.00	4205507.00	2 - 3: 33.14
4	295028.00	4205455.00	3 - 4: 55.03
5	295059.00	4205447.00	4 - 5: 32.02
6	295061.00	4205454.00	5 - 6: 7.28
1	295076.00	4205481.00	6 - 1: 30.89

ΘΕΩΡΗΘΗΚΕ

Ο Προϊστάμενος Επιθεώρησης
 Εφαρμογής Δασικής Πολιτικής Π.Δ.Ε.& Ι.

ΝΙΚΙΤΑΣ ΜΑΖΙΣ
 16/06/2023 11:30

Νικήτας Μάζης
 Δασολόγος-Περιβαλλοντολόγος MSc

Με εντολή ΥΠΕΝ
 Ο Δασάρχης Πατρών

STAVROS VARVATSOUILIS
 12/06/2023 11:50

Σταύρος Βαρβατσούλης
 Δασολόγος

Ο Συντάκτης

CHARALAMPOS AVRAMIS
 31/05/2023 08:19

Χαράλαμπος Αβράμης
 Δασοπόνος

Η απόφαση αυτή να δημοσιευθεί στην Εφημερίδα της Κυβερνήσεως.

Πάτρα, 16 Ιουνίου 2023

Με εντολή Γενικού Γραμματέα Δασών
Ο Προϊστάμενος της Επιθεώρησης
Εφαρμογής Δασικής Πολιτικής
Πελοποννήσου, Δυτικής Ελλάδας και Ιονίου
ΝΙΚΗΤΑΣ ΜΑΖΗΣ

Αριθμ. 306601

(3)

Κήρυξη αναδασωτέας έκτασης εμβαδού δύο χιλιάδων εξακοσίων πενήντα οκτώ τετραγωνικών μέτρων (2.658 τ.μ.) που βρίσκεται στη θέση «Βουτσινίχα», Τοπικής Κοινότητας Κουβαλάτων, Δήμου Ληξουρίου, Π.Ε. Κεφαλονιάς.

Ο ΓΕΝΙΚΟΣ ΓΡΑΜΜΑΤΕΑΣ ΔΑΣΩΝ ΥΠΟΥΡΓΕΙΟΥ
ΠΕΡΙΒΑΛΛΟΝΤΟΣ και ΕΝΕΡΓΕΙΑΣ

Έχοντας υπόψη:

1. Την παρ. 1 του άρθρου 24 και την παρ. 3 του άρθρου 117 του Συντάγματος της Ελλάδας.
2. Τις διατάξεις του ν. 998/1979 «Περί προστασίας δασών και δασικών εν γένει εκτάσεων της χώρας» και συγκεκριμένα του άρθρου 38 και 41 (Α' 289).
3. Τις διατάξεις του ν. 3208/2003 «Προστασία των δασικών οικοσυστημάτων, κατάρτιση δασολογίου, ρύθμιση εμπραγμάτων δικαιωμάτων επί δασών και δασικών εν γένει εκτάσεων και άλλες διατάξεις» (Α' 303).
4. Τις διατάξεις του ν. 4280/2014 «Περιβαλλοντική αναβάθμιση και ιδιωτική πολεοδόμηση - Βιώσιμη ανάπτυξη οικισμών Ρυθμίσεις δασικής νομοθεσίας και άλλες διατάξεις» (Α' 159).
5. Τις υπ' αρ. διαταγές του Υπουργείου Γεωργίας: α) 160417/1180/8.7.1980 και β) 182447/3049/24.9.1980.
6. Το άρθρο 3 της από 13-8-2021 Πράξης Νομοθετικού Περιεχομένου (Α' 143), όπως κυρώθηκε με τον ν. 4824/2021 (Α' 156).
7. Την υπό στοιχεία ΥΠΕΝ/ΔΔ/Υ/48478/3594/16.5.2022 κοινή υπουργική απόφαση «Καθορισμός των διοικητικών λεπτομερειών μεταφοράς των δασικών υπηρεσιών κ.λπ.» (Β' 2415).
8. Τα άρθρα 47 έως 55 του ν. 4915/2022 (Α' 63).

9. Το π.δ. 6/2022 «Σύσταση και μετονομασία Γενικών Γραμματειών κ.λπ.» (Α' 17).

10. Την υπό στοιχεία ΥΠΕΝ/ΔΝΕΠ/83988/2740/25.8.2022 απόφαση Υπουργού, Υφυπουργού και Γ.Γ. Δασών του ΥΠΕΝ «Περί εξουσιοδότηση υπογραφής» (Β' 4528).

11) Την υπ' αρ. 295782/12.6.2023 εισήγηση της Διεύθυνσης Δασών Κεφαλληνίας, με την οποία προτείνεται η κήρυξη της αναφερόμενης στο θέμα έκτασης, αποφασίζουμε:

Κηρύσσουμε αναδασωτέα, με σκοπό τη διατήρηση του δασικού χαρακτήρα αυτής, τον αποκλεισμό διάθεσής της για άλλη χρήση, την αποκατάσταση της καταστραφείσας δασικής βλάστησης με φυσική αναγέννηση, την δασική έκταση που καταστράφηκε από πυρκαγιά την 19-01-23 και την 27-02-23, εμβαδού δύο χιλιάδων εξακοσίων πενήντα οκτώ τετραγωνικών μέτρων (2.658 τ.μ.) που βρίσκεται στη θέση «Βουτσινίχα», Τοπικής Κοινότητας Κουβαλάτων, Δήμου Ληξουρίου, Π.Ε. Κεφ/νιάς, όπως προσδιορίζεται στο συνημμένο απόσπασμα χάρτη Γ.Υ.Σ. αρ. 6122/5 κλίμακας 1: 5.000 με αντίστοιχο πίνακα συντεταγμένων ΕΓΣΑ.

Στον μερικός κυρωμένο χάρτη σύμφωνα με την υπ' αρ. 354435/12-10-2022 απόφαση του Γ.Γ. Δασών (Δ' 707) και σύμφωνα με τα στοιχεία του αναμορφωμένου δασικού χάρτη της Περιφερειακής Ενότητας Κεφαλληνίας, που αναρτήθηκε στις 17-1-2022 (υπ' αρ. οικ.7314/17-1-2022 απόφαση [ΑΔΑ: 6ΥΤΔΟΡ1Φ-ΞΩΕ]), η εν λόγω έκταση, με συντεταγμένες όπως αναγράφονται στο παρακάτω επισυναπτόμενο απόσπασμα χάρτη έχει χαρακτηρισμό ΑΔ.

Η καμένη δασική έκταση κυρίως σε μίξη με χορτολιβαδικά φυτά Έχει έκθεση νοτιοδυτική, κλίση 25%, υψόμετρο 60 μ. και όρια:

Ανατολικά: με δασική έκταση


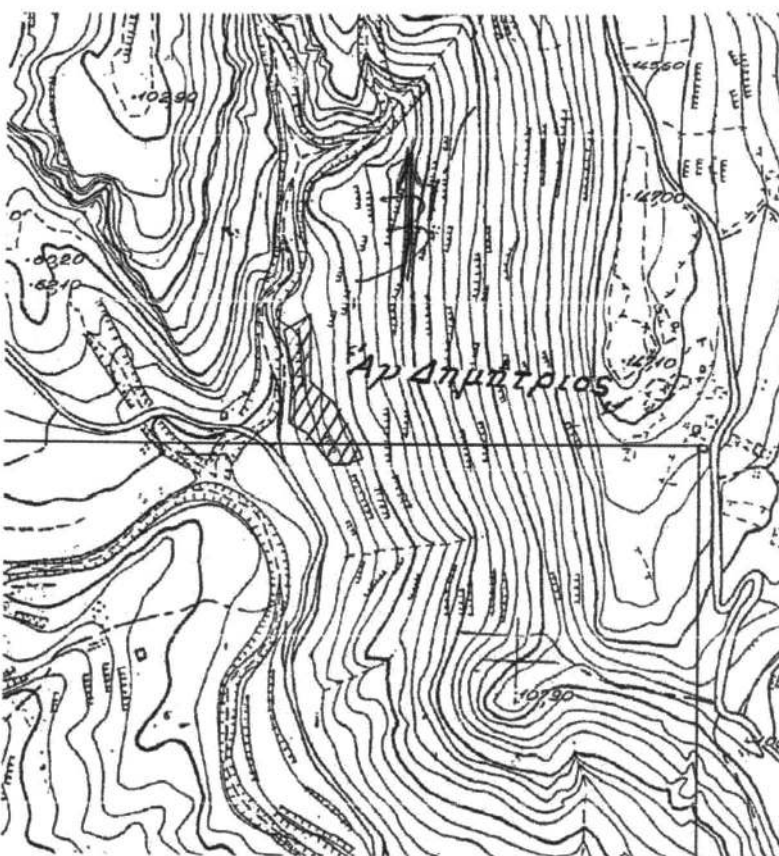
Δυτικά: με δασική έκταση

Βόρεια: με δασική έκταση

Νότια: με μη δασική έκταση

Κατά της απόφασης αυτής δύναται να ασκηθεί αίτηση ακύρωσης ενώπιον του (οικείου) τριμελούς Διοικητικού Εφετείου εντός εξήντα ημερών από την επομένη της δημοσίευσής ή της κοινοποίησής της.

Από την εφαρμογή των κανονιστικών διατάξεων της απόφασης αυτής δεν προκαλείται δαπάνη σε βάρος του κρατικού προϋπολογισμού σύμφωνα με το άρθρο 90 του Κώδικα Νομοθεσίας για την Κυβέρνηση και τα κυβερνητικά όργανα (π.δ. 63/2005, Α' 98), το οποίο διατηρήθηκε σε ισχύ με την παρ. 22 του άρθρου 119 του ν. 4622/2019 (Α' 133).

<p>ΕΛΛΗΝΙΚΗ ΔΗΜΟΚΡΑΤΙΑ</p> <p>ΥΠΟΥΡΓΕΙΟ ΠΕΡΙΒΛΤΟΣ & ΕΝΕΡΓΕΙΑΣ</p> <p>ΕΠΙΘΕΩΡΗΣΗ ΕΦΑΡΜΟΓΗΣ ΔΑΣΙΚΗΣ ΠΟΛΙΤΙΚΗΣ Π.Δ.Ε.Λ. & Ι.</p> <p>Δ/ΝΣΗ ΔΑΣΩΝ ΚΕΦΑΛΛΗΝΙΑΣ</p> <p>ΣΥΝΤΕΤΑΓΜΕΝΗΣ ΕΓΣΑ '87</p> <p>186503.0000 ,4237672.0000</p> <p>186522.8629 ,4237684.4152</p> <p>186522.3600 ,4237634.9100</p> <p>186540.6200 ,4237618.7700</p> <p>186550.4100 ,4237601.8400</p> <p>186563.1100 ,4237575.1200</p> <p>186549.8800 ,4237570.6200</p> <p>186540.3500 ,4237570.6200</p> <p>186531.3600 ,4237579.6100</p> <p>186520.7800 ,4237594.7738</p> <p>186509.9300 ,4237601.0400</p> <p>186507.2800 ,4237605.5400</p> <p>186509.6600 ,4237641.5300</p> <p>186503.0000 ,4237672.0000</p> <p>ΤΟΠ/ΚΟ ΔΙΑΓΡΑΜΜΑ 1:2.000</p> <div style="text-align: center;">  </div>	<p>Ανήκει στην αριθμ. 306601/16-06-23 Απόφαση Προισταμένου Επιθ/σης Εφαρμογής Δασικής Πολιτικής Π.Δ.Ε.Λ. & Ι</p> <p>ΑΠΟΣΠΑΣΜΑ ΧΑΡΤΗ Γ.Υ.Σ. ΑΡ. 6121/5</p> <p>Θέση «Βουτσινίτσα»</p> <p>Τοπικής Κοινότητας Κουβαλάτων, Δήμου Αηξουρίου, Π.Ε. Κεφαλληνίας</p> <p>ΚΑΙΜΑΚΑ : 1: 5.000</p> <div style="text-align: center;">  </div>	
<p>ΕΘΝΙΚΟ ΤΥΠΟΓΡΑΦΕΙΟ</p> <p>Για τεχνικούς λόγους στο σχεδιάγραμμα, από το ηλεκτρονικό αρχείο, έγινε σμίκρυνση κατά ποσοστό 87%</p>		
<p>ΥΠΟΜΝΗΜΑ :</p> <div style="display: flex; align-items: center;"> <div style="width: 20px; height: 20px; background: repeating-linear-gradient(45deg, transparent, transparent 2px, black 2px, black 4px); border: 1px solid black; margin-right: 5px;"></div> <p>Με διαγράμμιση : Όρια καμένης έκτασης συνολικού εμβαδού 2.658 τ.μ. που κηρύσσεται αναδασοτέα</p> </div>		
<p>- Η -</p> <p>ΣΥΝΤΑΚΤΡΙΑ</p> <p>ELENI IOANNATOU</p> <p>14/06/2023 08:15</p> <p>IOANNATOY ELENI</p> <p>ΔΑΣΟΠΟΝΟΣ</p>	<p>ΘΕΩΡΗΘΗΚΕ</p> <p>Με εντολή Υπουργού ΠΕΝ</p> <p>Η Δ/ΝΤΡΙΑ ΔΑΣΩΝ</p> <p>ANNA LYTRA</p> <p>14/06/2023 09:05</p> <p>ΔΑΣΟΛΟΓΟΣ</p>	<p>ΘΕΩΡΗΘΗΚΕ</p> <p>Με εντολή Γ.Γ. Δασών του ΥΠΕΝ</p> <p>Ο ΕΠΙΘΕΩΡΗΤΗΣ ΕΦΑΡΜΟΓΗΣ ΔΑΣΙΚΗΣ ΠΟΛΙΤΙΚΗΣ π.δ.ε.λ.&ι.</p> <p>NIKITAS MAZIS</p> <p>16/06/2023 12:56</p> <p>ΜΑΖΗΣ ΝΙΚΗΤΑΣ</p> <p>ΔΑΣΟΛΟΓΟΣ ΠΕΡΙΒΑΝΤΟΛΟΓΟΣ Msc</p>

Η απόφαση αυτή να δημοσιευθεί στην Εφημερίδα της Κυβερνήσεως.

Αργοστόλι, 16 Ιουνίου 2023

Με εντολή Γενικού Γραμματέα Δασών
Ο Προϊστάμενος της Επιθεώρησης
Εφαρμογής Δασικής Πολιτικής
Πελοποννήσου, Δυτικής Ελλάδας και Ιονίου
ΝΙΚΗΤΑΣ ΜΑΖΗΣ

ΔΙΟΡΘΩΣΕΙΣ ΣΦΑΛΜΑΤΩΝ

(4)

Στην υπ' αρ. 49214/10-05-2022 (Δ' 367) απόφαση του Συντονιστή Αποκεντρωμένης Διοίκησης Ηπείρου - Δυτικής Μακεδονίας με τίτλο «Έγκριση ΣΧΟΟΑΠ πρώην Δήμου Καλπακίου (τμήμα του νυν διευρυμένου Δήμου Πωγωνίου)» που δημοσιεύθηκε στην εφημερίδα της Κυβερνήσεως (Δ' 367), γίνονται οι παρακάτω διορθώσεις:

1. Στη σελίδα 4738 στην Α' στήλη στους στίχους 36-37 απαλείφεται το «βρίσκεται κεντρικά του πρώην Δήμου και».

2. Στη σελίδα 4738 στην Α' στήλη στον στίχο 38 μετά την λέξη «αναδασμού» προστίθεται «είτε απεικονίζονται στους χάρτες της παρούσας, είτε όχι. Επισημαίνεται ότι η χωρική ένταξη μίας έκτασης αναδασμού σε κάποια άλλη ζώνη, σε καμία περίπτωση, δεν συνιστά απώλεια του χαρακτήρα της ως γεωργική γη υψηλής παραγωγικότητας.».

3. Στη σελίδα 4738 στην Α' στήλη στον στίχο 41 διορθώνεται:

Το εσφαλμένο: «ν. 2637/1995»,
στο ορθό: «ν. 2637/1998».

4. Στη σελίδα 4745 στην Β στήλη στους στίχους 51-52 διορθώνεται:

Το εσφαλμένο:
«στην παράγραφο 2 του άρθρου 70 του ν. 4549/2018»,
στο ορθό:

«στην παράγραφο 6 του άρθρου 26 του ν. 2831/2000, όπως ισχύει».

5. Στη σελίδα 4745 στην Β στήλη μετά τον τελευταίο στίχο, προστίθεται:

«Ως ζώνη υποδοχής των προς μετεγκατάσταση δραστηριοτήτων της παραγρ. 22 καθορίζεται η ΠΕΠΔ (Δ)/λοιπή περιοχή».

(Από την Αποκεντρωμένη Διοίκηση
Ηπείρου-Δυτική Μακεδονία)