



ΕΦΗΜΕΡΙΔΑ ΤΗΣ ΚΥΒΕΡΝΗΣΕΩΣ ΤΗΣ ΕΛΛΗΝΙΚΗΣ ΔΗΜΟΚΡΑΤΙΑΣ

29 Ιουνίου 2023

ΤΕΥΧΟΣ ΤΕΤΑΡΤΟ

Αρ. Φύλλου 542

ΠΕΡΙΕΧΟΜΕΝΑ

ΑΠΟΦΑΣΕΙΣ

- 1 Κήρυξη ως αναδασωτέας, έκτασης εμβαδού 28,0371 στρεμ. στη θέση «Ποταμιά», Τοπικής Κοινότητας Μενδενίτσας, Δημοτικής Ενότητας Μώλου, Δήμου Καμένων Βούρλων, Π.Ε. Φθιώτιδας.
- 2 Επανακαθορισμός των οριογραμμών αιγιαλού και παραλίας στη θέση «ΚΟΡΑΚΟΝΗΣΙ» του Δήμου Αλμυρού της Περιφερειακής Ενότητας Μαγνησίας.
- 3 Μερικός επανακαθορισμός των οριογραμμών αιγιαλού και παραλίας στη θέση «ΚΟΡΑΚΟΝΗΣΙ» του Δήμου Αλμυρού της Περιφερειακής Ενότητας Μαγνησίας.

ΑΠΟΦΑΣΕΙΣ

Αριθμ. 310659 (1)

Κήρυξη ως αναδασωτέας, έκτασης εμβαδού 28,0371 στρεμ. στη θέση «Ποταμιά», Τοπικής Κοινότητας Μενδενίτσας, Δημοτικής Ενότητας Μώλου, Δήμου Καμένων Βούρλων, Π.Ε. Φθιώτιδας.

Ο ΓΕΝΙΚΟΣ ΓΡΑΜΜΑΤΕΑΣ ΔΑΣΩΝ ΤΟΥ
ΥΠΟΥΡΓΕΙΟΥ ΠΕΡΙΒΑΛΛΟΝΤΟΣ ΚΑΙ ΕΝΕΡΓΕΙΑΣ

Έχοντας υπόψη:

1. Τις διατάξεις της παρ. 1 του άρθρου 24 και της παρ. 3 του άρθρου 117 του Συντάγματος.
2. Τις διατάξεις της παρ. 1 του άρθρου 38 και των παρ. 1 και 3 του άρθρου 41 του ν. 998/1979 «Προστασία των δασών και των δασικών εν γένει εκτάσεων της Χώρας» (Α' 289).
3. Τις διατάξεις του ν. 4727/2020 «Ψηφιακή Διακυβέρνηση (Ενσωμάτωση στην Ελληνική Νομοθεσία της Οδηγίας (ΕΕ) 2016/2102 και της Οδηγίας (ΕΕ) 2019/1024) - Ηλεκτρονικές Επικοινωνίες (Ενσωμάτωση στο Ελληνικό Δίκαιο της Οδηγίας (ΕΕ) 2018/1972) και άλλες διατάξεις» (Α' 184).
4. Την από 13.8.2021 Πράξη Νομοθετικού Περιεχομένου «Εκτακτα μέτρα για την αποτελεσματική προστασία

και την ταχεία αποκατάσταση του φυσικού περιβάλλοντος, την άμεση στήριξη των πληγέντων από τις πυρκαγιές του Ιουλίου/Αυγούστου 2021 και συναφείς διατάξεις» (Α' 143), η οποία κυρώθηκε με το άρθρο 2 του ν. 4824/2021 (Α' 156).

5. Τις διατάξεις των άρθρων 47 έως 55 του ν. 4915/2022 «Εθνικό Στρατηγικό Σχέδιο Καταπολέμησης της Διαφθοράς, διατάξεις για θέματα ανθρώπινου δυναμικού και Οργανισμών Τοπικής Αυτοδιοίκησης, νομοθετικό πλαίσιο εκπαίδευσης των σπουδαστών/σπουδαστριών της Εθνικής Σχολής Δημόσιας Διοίκησης και Αυτοδιοίκησης για την ένταξη στον κλάδο Π.Ε. Επιτελικών Στελεχών, διατάξεις για την ολοκλήρωση της μεταφοράς των δασικών υπηρεσιών στο Υπουργείο Περιβάλλοντος και Ενέργειας, διατάξεις για την εφαρμογή του Εθνικού Σχεδίου Ανάκαμψης και Ανθεκτικότητας «Ελλάδα 2.0», Εθνική Σύμβαση Ομογενών και άλλες επείγουσες διατάξεις» (Α' 63).

6. Τις διατάξεις του π.δ. 6/2022 «Σύσταση και μετονομασία Γενικών Γραμματειών, σύσταση Ειδικής Γραμματείας, μεταφορά υπηρεσιών και αρμοδιοτήτων» (Α' 17).

7. Τις διατάξεις του π.δ. 132/2017 «Οργανισμός Υπουργείου Περιβάλλοντος και Ενέργειας (Υ.Π.ΕΝ.)» (Α' 160), όπως τροποποιήθηκε με το π.δ. 29/2022 (Α' 77).

8. Την υπό στοιχεία οικ. ΥΠΕΝ/ΥΠΡΓ/11835/1139/8-2-2022 κοινή απόφαση του Πρωθυπουργού και του Υπουργού Περιβάλλοντος και Ενέργειας «Διορισμός Γενικού Γραμματέα Δασών του Υπουργείου Περιβάλλοντος και Ενέργειας» (Υ.Ο.Δ.Δ. 76).

9. Την υπό στοιχεία ΥΠΕΝ/ΔΔΥ/48478/3594/16.5.2022 κοινή υπουργική απόφαση «Καθορισμός των διοικητικών λεπτομερειών μεταφοράς των δασικών υπηρεσιών του αντίστοιχου προσωπικού και λοιπών θεμάτων της παρ. 5 του άρθρου τρίτου της από 13.8.2021 Πράξης Νομοθετικού Περιεχομένου (Α' 143), η οποία κυρώθηκε με το άρθρο 2 του ν. 4824/2021 (Α' 156)» (Β' 2415).

10. Την από στοιχεία ΥΠΕΝ/ΔΔΥ/62511/4542/17-6-2022 απόφαση του Υπουργού Περιβάλλοντος και Ενέργειας «Διαπιστωτική πράξη κατάταξης και τοποθέτησης του προσωπικού των Περιφερειακών Δασικών Υπηρεσιών του Υπουργείου Περιβάλλοντος και Ενέργειας» (Β' 3145).

11. Την υπό στοιχεία ΥΠΕΝ/ΔΝΕΠ/83988/2740/25-8-2022 κοινή απόφαση «Εξουσιοδότηση υπογραφής «Με εντολή Υπουργού» του Υπουργού Περιβάλλοντος

και Ενέργειας «Με εντολή Υφυπουργού» του Υφυπουργού Περιβάλλοντος και Ενέργειας και «Με εντολή Γενικού Γραμματέα Δασών» του Γενικού Γραμματέα Δασών του Υπουργείου Περιβάλλοντος και Ενέργειας, κατά λόγο αρμοδιότητας, στον Προϊστάμενο της Γενικής Διεύθυνσης Δασών και Δασικού Περιβάλλοντος της Γενικής Γραμματείας Δασών του ΥΠΕΝ, στους Προϊσταμένους των Επιθεωρήσεων Εφαρμογής Δασικής Πολιτικής και στους Προϊσταμένους των Διευθύνσεων, Δασαρχείων και Τμημάτων που υπάγονται σε αυτές» (Β' 4528).

12. Τις υπ' αρ. 160417/1180/8-7-1980 και 182447/3049/24-9-1980 εγκύκλιες διαταγές του Υπουργείου Γεωργίας σχετικά με την κήρυξη εκτάσεων ως αναδασωτέων.

13. Την υπ' αρ. 306994/16-6-2023 εισήγηση του Δασαρχείου Λαμίας, από την οποία προκύπτει ότι η βλάστηση της έκτασης που αναφέρεται στο θέμα καταστράφηκε από πυρκαγιά κατά το χρονικό διάστημα από 10-3-2023 έως 11-3-2023 και πριν τον χρόνο καταστροφής της είχε δασική μορφή κατά την έννοια του άρθρου 3 του ν. 998/1979, όπως τροποποιήθηκε και ισχύει, καλυπτόμενη από δασική βλάστηση αείφυλλων πλατύφυλλων (πουρνάρια) και φυλλοβόλων πλατύφυλλων (γκορτσιές, πλατάνια μικρής ηλικίας και παλιούρια) και ως εκ τούτου επιβάλλεται η κήρυξή της ως αναδασωτέας, αποφασίζουμε:

Κηρύσσουμε ως αναδασωτέα, έκταση δασικού χαρακτήρα του άρθρου 3 του ν. 998/1979, όπως τροπο-

ποιήθηκε και ισχύει, εμβαδού 28,0371 στρεμ. στη θέση «Ποταμιά», Τοπικής Κοινότητας Μενδενίτσας, Δημοτικής Ενότητας Μώλου, Δήμου Καμένων Βούρλων, Π.Ε. Φθιώτιδας, της οποίας η βλάστηση καταστράφηκε από πυρκαγιά κατά το χρονικό διάστημα από 10-3-2023 έως 11-3-2023, όπως απεικονίζεται στο συνημμένο από 16-6-2023 τοπογραφικό διάγραμμα, κλίμακας 1:2000, το οποίο αποτελεί αναπόσπαστο μέρος της παρούσας, και προσδιορίζεται επακριβώς από τις αντίστοιχες συντεταγμένες σε ΕΓΣΑ '87.

Η ανωτέρω έκταση συνορεύει:

Ανατολικά: Με έκταση μη δασικής μορφής σήμερα και με έκταση δασικής μορφής σήμερα.

Δυτικά: Με έκταση μη δασικής μορφής σήμερα και με έκταση δασικής μορφής σήμερα.

Βόρεια: Με έκταση δασικής μορφής σήμερα.

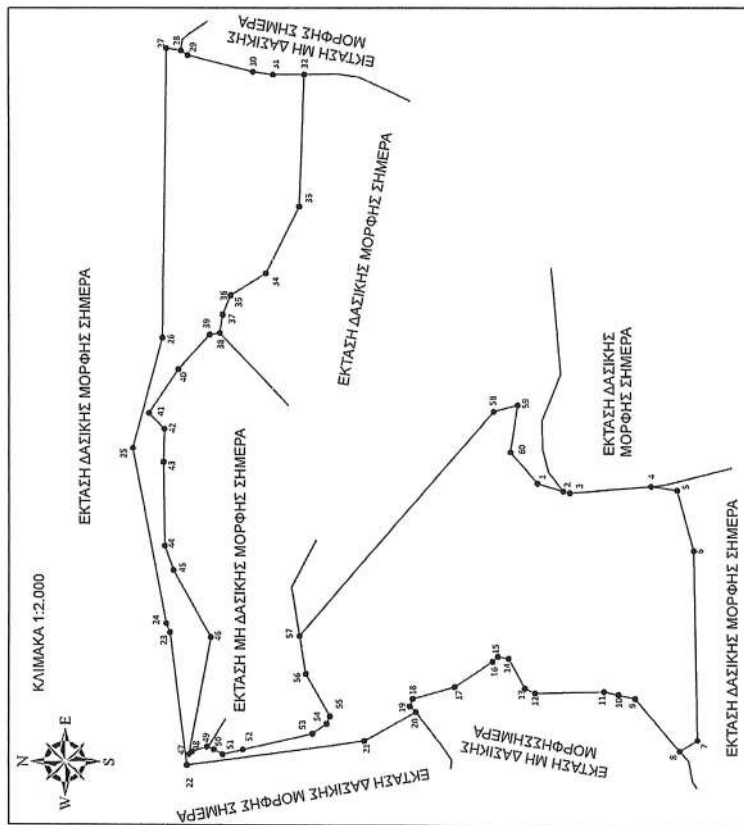
Νότια: Με έκταση δασικής μορφής σήμερα.

Σκοποί της κήρυξης της ανωτέρω έκτασης ως αναδασωτέας είναι η διατήρηση του δασικού χαρακτήρα αυτής, ο αποκλεισμός διάθεσής της για άλλη χρήση και η αποκατάσταση της δασικής βλάστησης. Η αποκατάσταση της βλάστησης θα γίνει με φυσική αναγέννηση ή με πρόγραμμα τεχνητής αναγέννησης.

Από τις διατάξεις της απόφασης αυτής δεν προκαλείται δαπάνη σε βάρος του κρατικού προϋπολογισμού.

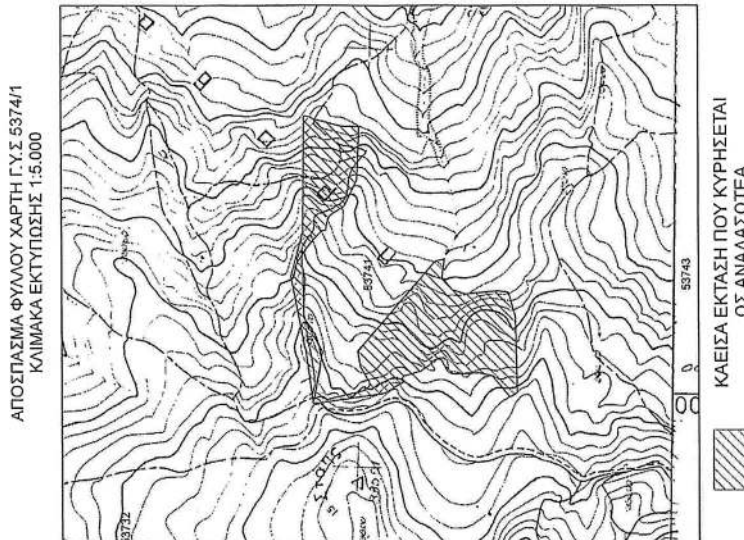
ΤΟΠΟΓΡΑΦΙΚΟ ΔΙΑΓΡΑΜΜΑ

<<Αναδασωτέας δημόσιας έκτασης δασικού χαρακτήρα, στη θέση "Ποταμιά", περιοχής Οικισμού Καραβιδίων Καραβιδίων της Τ. Κ. Μενδενίτσας, Δημ. Ενστ. Μώλου, Δ. Καμένων Βούρλων, Εμβαδού: (1,2,3,...,59,60,1) = 28,0371 στρεμ., που κάνει από πυρκαγιά στις 11-03-2023>>




Πίνακας Συντεταγμένων των εφάρμογων των 1,2,3,.....,60 σημείων περίμετρος • 5927,11 π.μ. - Περίμετρος • 1454,79 π.

σημ.	Εasting	Northing
1	578653,63	4292121,60
2	578653,34	4292122,64
3	578664,51	4292125,25
4	578664,50	4292125,25
5	578664,50	4292125,25
6	578672,20	4292129,21
7	578672,20	4292129,21
8	578671,71	4292129,21
9	578652,28	4292128,63
10	578652,28	4292128,63
11	578652,28	4292128,63
12	578652,28	4292128,63
13	578652,28	4292128,63
14	578652,28	4292128,63
15	578652,28	4292128,63
16	578652,28	4292128,63
17	578652,28	4292128,63
18	578652,28	4292128,63
19	578652,28	4292128,63
20	578652,28	4292128,63
21	578652,28	4292128,63
22	578652,28	4292128,63
23	578652,28	4292128,63
24	578652,28	4292128,63
25	578652,28	4292128,63
26	578652,28	4292128,63
27	578652,28	4292128,63
28	578652,28	4292128,63
29	578652,28	4292128,63
30	578652,28	4292128,63
31	578652,28	4292128,63
32	578652,28	4292128,63
33	578652,28	4292128,63
34	578652,28	4292128,63
35	578652,28	4292128,63
36	578652,28	4292128,63
37	578652,28	4292128,63
38	578652,28	4292128,63
39	578652,28	4292128,63
40	578652,28	4292128,63
41	578652,28	4292128,63
42	578652,28	4292128,63
43	578652,28	4292128,63
44	578652,28	4292128,63
45	578652,28	4292128,63
46	578652,28	4292128,63
47	578652,28	4292128,63
48	578652,28	4292128,63
49	578652,28	4292128,63
50	578652,28	4292128,63
51	578652,28	4292128,63
52	578652,28	4292128,63
53	578652,28	4292128,63
54	578652,28	4292128,63
55	578652,28	4292128,63
56	578652,28	4292128,63
57	578652,28	4292128,63
58	578652,28	4292128,63
59	578652,28	4292128,63
60	578652,28	4292128,63



Ανήκει στην αριθμ... 3.1.0.6.5.7.1.20.6.2023 απόφασή μας.



ΕΛΕΓΧΘΗΚΕ
Λαμία, 16/06/2023
Ο Δεσφάρχης Λαμίας
Αημοσθένης Βασιλείου
Δασολόγος

Λαμία 16/06/2023
Ο Συντάκτης
Αναστάσιος Κότσιμιπός
Δασοτόμος

ΕΘΝΙΚΟ ΤΥΠΟΓΡΑΦΕΙΟ
Για τεχνικούς λόγους στο σχεδιάγραμμα, από το ηλεκτρονικό αρχείο, έγινε σμίκρυνση κατά ποσοστό **81%**

ΚΑΛΙΣΑ ΕΚΤΑΣΗ ΠΟΥ ΚΥΡΗΣΕΤΑΙ ΩΣ ΑΝΑΔΑΣΩΤΕΑ

53743

ΑΠΟΣΠΑΣΜΑ ΦΥΛΛΟΥ ΧΑΡΤΗΣ Γ.Υ.Σ. 5374/1 ΚΛΙΜΑΚΑ ΕΚΤΥΠΩΣΗΣ 1:5.000

Η ισχύς της παρούσας αρχίζει από τη δημοσίευσή της στην Εφημερίδα της Κυβερνήσεως.

Η απόφαση αυτή να δημοσιευθεί στην Εφημερίδα της Κυβερνήσεως.

Λαμία, 20 Ιουνίου 2023

Με εντολή Γενικού Γραμματέα Δασών
Η Προϊσταμένη της Επιθεώρησης Εφαρμογής
Δασικής Πολιτικής Θεσσαλίας - Στερεάς Ελλάδας
ΖΩΗ ΦΤΙΚΑ

Αριθμ. 46786

(2)

Επανακαθορισμός των οριογραμμών αιγιαλού και παραλίας στη θέση "ΚΟΡΑΚΟΝΗΣΙ" του Δήμου Αλμυρού της Περιφερειακής Ενότητας Μαγνησίας.

Ο ΓΡΑΜΜΑΤΕΑΣ ΑΠΟΚΕΝΤΡΩΜΕΝΗΣ ΔΙΟΙΚΗΣΗΣ
ΘΕΣΣΑΛΙΑΣ - ΣΤΕΡΕΑΣ ΕΛΛΑΔΑΣ

Έχοντας υπόψη:

1. Τις διατάξεις του ν. 3852/2010 «Νέα Αρχιτεκτονική της Αυτοδιοίκησης και της Αποκεντρωμένης Διοίκησης - Πρόγραμμα Καλλικράτης» (Α' 87).

2. Τις διατάξεις του ν. 2971/2001 «Αιγιαλός, παραλία και άλλες διατάξεις» (Α' 285).

3. Τις διατάξεις του ν. 3200/1955 «περί διοικητικής αποκεντρώσεως» (Α' 97), όπως αυτές τροποποιήθηκαν με τα ν.δ. 532/1970, β.δ. 704/1970, β.δ. 705/1970, β.δ. 192/1972, π.δ. 71/1984, π.δ. 347/1986, ν. 2026/1992 και π.δ. 97/1993.

4. Την υπό στοιχεία 1063649/790/Α0006/3.8.2004 απόφαση του Υπουργού Οικονομίας και Οικονομικών «Περί καταγραφής και διοικητικής κωδικοποίησης των αρμοδιοτήτων σε θέματα υπηρεσιών υπουργείου Οικονομίας και Οικονομικών που περιέχονται στους Γενικούς Γραμματείς Περιφερειών κατά τις διατάξεις της παρ. 21 του άρθρου 46 του ν. 3220/2004».

5. Τις διατάξεις των διατηρούμενων σε ισχύ άρθρων του π.δ. 284/1988 «Οργανισμός Υπουργείου Οικονομικών» (Α' 128).

6. Τις διατάξεις του π.δ. 142/2017 «Οργανισμός Υπουργείου Οικονομικών» (Α' 181).

7. Τις διατάξεις της παρ. 21 του άρθρου 46 του ν. 3220/2004 «Μέτρα αναπτυξιακής και κοινωνικής πολιτικής - αντικειμενοποίηση του φορολογικού ελέγχου και άλλες διατάξεις» (Α' 15), δυνάμει των οποίων από 10-04-2004, αρμοδιότητες του Υπουργού Οικονομίας και Οικονομικών, οι οποίες ανήκαν ή είχαν μεταβιβαστεί στους Νομάρχες μέχρι την έναρξη λειτουργίας των Νομαρχιακών Αυτοδιοικήσεων και αφορούν θέματα του Υπουργείου Οικονομίας και Οικονομικών, που εξαιρέθηκαν από την κατάργηση με τις διατάξεις της παρ. 2 του άρθρου 39 του ν. 2218/1994, περιήλθαν στους Γενικούς Γραμματείς Περιφερειών.

8. Το υπό στοιχεία Δ6Α 1022671 ΕΞ 2011/10-02-2011 έγγραφο του Υπουργείου Οικονομικών, σύμφωνα με το οποίο οι αρμοδιότητες του Υπουργού Οικονομικών, που περιήλθαν στους Γενικούς Γραμματείς των Περιφερειών

(του ν. 2503/1997, Α' 107), σύμφωνα με τις διατάξεις της παρ. 21 του άρθρου 46 του ν. 3220/2004 (Α' 15) και καταγράφονται στην υπό στοιχεία 1063649/790/Α0006/03-08-2004 απόφαση του Υπουργού Οικονομίας και Οικονομικών, ασκούνται από 01/01/2011, από τους Γενικούς Γραμματείς των Αποκεντρωμένων Διοικήσεων, σύμφωνα με τις διατάξεις του άρθρου 280 του ν. 3852/2010 (Α' 87).

9. Τις διατάξεις του ν. 3469/2006 «Εθνικό Τυπογραφείο, Εφημερίς της Κυβερνήσεως και λοιπές διατάξεις» (Α' 131).

10. Τις διατάξεις του ν. 4727/2020 «Ψηφιακή Διακυβέρνηση (Ενσωμάτωση στην Ελληνική Νομοθεσία της Οδηγίας (ΕΕ) 2016/2102 και της Οδηγίας (ΕΕ) 2019/1024)- Ηλεκτρονικές Επικοινωνίες (Ενσωμάτωση στο Ελληνικό Δίκαιο της Οδηγίας (ΕΕ) 2018/1972) και άλλες διατάξεις» (Α' 184).

11. Τις διατάξεις του π.δ. 138/2010 «Οργανισμός Αποκεντρωμένης Διοίκησης Θεσσαλίας - Στερεάς Ελλάδας» (Α' 231).

12. Τις διατάξεις των άρθρων 63 έως 66 του ν. 4954/2022 «Συμπληρωματικά μέτρα για την εφαρμογή του Κανονισμού (ΕΕ) 2019/788 του Ευρωπαϊκού Κοινοβουλίου και του Συμβουλίου σχετικά με την Ευρωπαϊκή Πρωτοβουλία Πολιτών και του Εκτελεστικού Κανονισμού (ΕΕ) 2019/1799 της Επιτροπής για τη θέσπιση τεχνικών προδιαγραφών για τα επιμέρους επιγραμμικά συστήματα συγκέντρωσης - Διατάξεις σχετικές με την εκλογική διαδικασία και τον έλεγχο εσόδων και δαπανών κομμάτων, συνασπισμών και υποψηφίων βουλευτών και αιρετών - Λοιπές επείγουσες διατάξεις» (Α' 136).

13. Την υπό στοιχεία 86776/19.12.2022 απόφαση του Υπουργού Εσωτερικών «Διορισμός του Κωνσταντίνου Τζανακούλη του Γεωργίου στη θέση του Μετακλητού Γραμματέα της Αποκεντρωμένης Διοίκησης Θεσσαλίας - Στερεάς Ελλάδας (Υ.Ο.Δ.Δ 1183).

14. Την από 23.03.2023 έκθεση της κατά το άρθρο 3 του ν. 2971/2001 αρμόδιας Επιτροπής για τον επανακαθορισμό των οριογραμμών αιγιαλού και παραλίας στη θέση «Κορακονήσι» του Δήμου Αλμυρού της Περιφερειακής Ενότητας Μαγνησίας.

15. Την υπό στοιχεία 14634/160182/28-08-2012 (Δ' 529) απόφαση της Γενικής Γραμματέως Αποκεντρωμένης Διοίκησης Θεσσαλίας-Στερεάς Ελλάδας με την οποία καθορίστηκαν και επανακαθορίστηκαν οι οριογραμμές αιγιαλού και παραλίας στη θέση «ΟΡΜΟΣ ΚΟΡΑΚΟΝΗΣΙ» του Δήμου Αλμυρού Ν. Μαγνησίας.

16. Την υπό στοιχεία 1107599/11203πε/Β0010/22-03-2002 (Δ' 325) απόφαση του Υπουργού Οικονομίας και Οικονομικών, με την οποία καθορίστηκαν οι οριογραμμές αιγιαλού και παραλίας στη θέση "ΑΜΙΤΣΑ - ΚΟΡΑΚΟΝΗΣΙ" του Δήμου Σούρης Νομού Μαγνησίας.

17. Το υπό στοιχεία 2226544/08.06.2022 έγγραφο του Ελληνικού Κτηματολογίου, με το οποίο διαβιβάστηκαν στην Κτηματική Υπηρεσία Μαγνησίας σε ψηφιακή μορφή τα κτηματολογικά διαγράμματα της Προανάρτησης για το σύνολο των υπό κτηματογράφηση περιοχών, οι οποίες περιλαμβάνονται στην κτηματογράφηση ΚΤ5-11, όπου εμπίπτει και η εξεταζόμενη περιοχή.

18. Το από μηνός Ιανουαρίου 2022 τοπογραφικό διάγραμμα, κλίμακας 1:500, αποτελούμενο από μία (1) πινακίδα, που συντάχθηκε από την Βασιλική Χατζηπλή, Τοπογράφο Μηχανικό, υπάλληλο της Κτηματικής Υπηρεσίας Μαγνησίας, θεωρήθηκε από την Προϊσταμένη της Κτηματικής Υπηρεσίας Μαγνησίας, Μαρία Τραχανατζή στις 23.03.2023 και συνοδεύει την έκθεση της προαναφερόμενης Επιτροπής.

19. Το υπό στοιχεία 44890 ΕΞΕ 2023/12-05-2023 έγγραφο της Κτηματικής Υπηρεσίας Μαγνησίας, με το οποίο ζητείται η έκδοση της απόφασης, αποφασίζουμε:

Α. Επικυρώνουμε την από 23.03.2023 έκθεση της κατά το άρθρο 3 του ν. 2971/2001 αρμόδιας Επιτροπής καθορισμού ορίων αιγιαλού και παραλίας, για τον επανακαθορισμό οριογραμμών αιγιαλού και παραλίας, στη θέση «Κορακονήσι» του Δήμου Αλμυρού της Περιφερειακής Ενότητας Μαγνησίας, καθώς και το από μηνός Ιανουαρίου 2022 τοπογραφικό διάγραμμα, κλίμακας 1:500 αποτελούμενο από μία (1) πινακίδα, που συντάχθηκε από την Βασιλική Χατζηπλή, Τοπογράφο Μηχανικό, υπάλληλο της Κτηματικής Υπηρεσίας Μαγνησίας, και θεωρήθηκε από την Προϊσταμένη της Κτηματικής Υπηρεσίας Μαγνησίας, Μαρία Τραχανατζή στις 23.03.2023.

Β. Στο παραπάνω διάγραμμα η αρμόδια επιτροπή:

1. Επανακαθορίζει την οριογραμμή αιγιαλού που καθορίστηκε με την υπό στοιχεία 14634/160182/28.8.2012 (Δ' 529) απόφαση της Γενικής Γραμματέως Αποκεντρωμένης Διοίκησης Θεσσαλίας - Στερεάς Ελλάδας, ώστε με το διάγραμμα Α1.Α2 (κόκκινη συνεχή γραμμή) να συνδεθεί το διάγραμμα 50.49 της οριογραμμής αιγιαλού της υπό στοιχεία 14634/160182/28-08-2012 (Δ' 529) απόφασης της Γενικής Γραμματέως Αποκεντρωμένης Διοίκησης Θεσσαλίας - Στερεάς Ελλάδας με το διάγραμμα 1.2 της οριογραμμής αιγιαλού της υπό στοιχεία 1107599/11203πε/Β0010/22-3-2002 (Δ' 325) απόφασης του Υπουργού Οικονομίας και Οικονομικών, (όπου η Α1 ταυτίζεται με την κορυφή 50 του αιγιαλού της υπό στοιχεία 14634/160182/28-08-2012 (Δ' 529) απόφασης της Γενικής Γραμματέως Αποκεντρωμένης Διοίκησης Θεσσαλίας - Στερεάς Ελλάδας και η Α2 ταυτίζεται με την κορυφή 1 του αιγιαλού της υπό στοιχεία 1107599/11203πε/Β0010/22-3-2002 (Δ' 325) απόφασης του Υπουργού Οικονομίας και Οικονομικών, της οποίας οι κορυφές ορίζονται με καρτεσιανές συντεταγμένες του Ελληνικού Γεωδαιτικού Συστήματος Αναφοράς (Ε.Γ.Σ.Α. '87).

2. Επανακαθορίζει την οριογραμμή παραλίας που καθορίστηκε με την υπό στοιχεία 14634/160182/28-8-2012 (Δ' 529) απόφαση της Γενικής Γραμματέως Αποκεντρωμένης Διοίκησης Θεσσαλίας - Στερεάς Ελλάδας, ώστε με το διάγραμμα Π1.Π2 (κίτρινη συνεχή γραμμή) να συνδεθεί το διάγραμμα 50'49' της οριογραμμής παραλίας της υπό στοιχεία 14634/160182/28-8-2012 (Δ' 529) απόφασης της Γενικής Γραμματέως Αποκεντρωμένης Διοίκησης Θεσσαλίας - Στερεάς Ελλάδας με το διάγραμμα 1'2' της οριογραμμής παραλίας της υπό στοιχεία 1107599/11203πε/Β0010/22-03-2002 (Δ' 325) απόφασης του Υπουργού Οικονομίας και Οικονομικών (όπου η Π1 ταυτίζεται με την κορυφή 50' της παραλίας της υπό στοιχεία 14634/160182/28-8-2012 (Δ' 529) απόφασης της

Γενικής Γραμματέως Αποκεντρωμένης Διοίκησης Θεσσαλίας - Στερεάς Ελλάδας και η Π2 ταυτίζεται με την κορυφή 1' της παραλίας της υπό στοιχεία 1107599/11203πε/Β0010/22-3-2002 (Δ' 325) απόφασης του Υπουργού Οικονομίας και Οικονομικών), της οποίας οι κορυφές ορίζονται με καρτεσιανές συντεταγμένες του Ελληνικού Γεωδαιτικού Συστήματος Αναφοράς (Ε.Γ.Σ.Α' 87).

Η παρούσα απόφαση επανακαθορισμού των οριογραμμών αιγιαλού και παραλίας με τα συνοδευτικά αυτής, θα δημοσιοποιηθεί στην ιστοσελίδα του Υπουργείου Οικονομικών, σύμφωνα με τα άρθρα 4 παρ. 3 και 7α του ν. 2971/2001, όπως αυτός τροποποιήθηκε και ισχύει και συγκεκριμένα στη διεύθυνση:

<https://www1.gsis.gr/gsp/dhpe/publicgis/faces/homeShore>.

ΕΚΘΕΣΗ επιτροπής επανακαθορισμού οριογραμμών αιγιαλού και παραλίας σύμφωνα με τα άρθρα 3, 4 του ν. 2971/2001 και το άρθρο 7α, το οποίο προστέθηκε με την παρ. 4 του άρθρου 11 του ν. 4281/2014, στη θέση «ΚΟΡΑΚΟΝΗΣΙ» του Δήμου Αλμυρού, της ΠΕ Μαγνησίας.

Στον Βόλο σήμερα, 23 Μαρτίου 2023 ημέρα Πέμπτη, η επιτροπή καθορισμού ορίων αιγιαλού - παραλίας - παλαιού αιγιαλού, η σύνθεση της οποίας καθορίστηκε βάσει των διατάξεων του άρθρου 3 του ν. 2971/2001 "περί αιγιαλού - παραλίας και άλλες διατάξεις" και συγκροτήθηκε με την υπ' αρ. 120227/29-07-2022 (ΑΔΑ: ΨΡΚΗΟΡ10-Ρ1Γ) απόφαση του Συντονιστή Αποκεντρωμένης Διοίκησης Θεσσαλίας - Στερεάς Ελλάδας, αποτελούμενη από τους:

1. ΤΡΑΧΑΝΑΤΖΗ ΜΑΡΙΑ, προϊσταμένη της Κτηματικής Υπηρεσίας Μαγνησίας, ως πρόεδρος.
2. ΣΤΑΜΟΥ ΜΑΡΓΑΡΙΤΑ, τοπογράφο μηχανικό της Κτηματικής Υπηρεσίας ως μέλος.
3. ΑΔΑΜΟΥ ΑΙΚΑΤΕΡΙΝΗ, προϊσταμένη της Δ/νσης Τεχνικών Υπηρεσιών και Πολεοδομίας του Δήμου Αλμυρού ως μέλος.
4. ΚΩΝΣΤΑΝΤΑ ΒΑΣΙΛΙΚΗ, Λιμενάρχη Βόλου, ως μέλος.
5. ΠΑΠΑΔΗΜΗΤΡΙΟΥ ΚΩΝΣΤΑΝΤΙΝΟ - Προϊστάμενο Δ/νσης Περιβάλλοντος και Χωρικού Σχεδιασμού Θεσσαλίας της Α.Δ.Θ.Σ.Τ.Ε., ως μέλος, ο οποίος αν και προσκλήθηκε εμπρόθεσμα και νομίμως, δεν προσήλθε.

Συνήλθε, κατόπιν της υπό στοιχεία 28235ΕΞΕ2023/23-03-2023 πρόσκλησης της Προέδρου για να γνωμοδοτήσει επί της υπόθεσης επανακαθορισμού οριογραμμών αιγιαλού και παραλίας, στη θέση «ΚΟΡΑΚΟΝΗΣΙ» του Δήμου Αλμυρού.

Η επιτροπή αφού έλαβε υπόψη της:

1. Τις διατάξεις του ν. 2971/2001 (Α' 285) «περί αιγιαλού - παραλίας», της υπό στοιχεία 1089532πε/8205πε/Β0.010/20-4-2005 κοινής υπουργικής απόφασης Υπουργών Οικονομίας και Οικονομικών και ΠΕΧΩΔΕ «περί στοιχείων καθορισμού αιγιαλού και παραλίας».

2. Τις διατάξεις των άρθρων 23 και 24 του ν. 4607/2019 (Α' 65), με τα οποία τροποποιήθηκαν τα άρθρα 1 και 2 του ν. 2971/2001 αντίστοιχα.

3. Τις διατάξεις του άρθρου 11 του ν. 4281/2014 (Α' 160) με το οποίο αντικαταστάθηκαν τα άρθρα 4 και 6 του ν. 2971/2001 (άρθρ. 11 - παρ. 1 και παρ. 2), τροποποιήθηκε το άρθρο 7 του ν. 2971/2001 (άρθρ. 11 - παρ. 3) και προστέθηκε το άρθρο 7α (άρθρ. 11 - παρ. 4).

4. Την υπό στοιχεία 1107599/11203πε/Β0010/22-3-2002 απόφαση του Υπουργού Οικονομίας και Οικονομικών (Δ' 325) με την οποία καθορίστηκαν οι οριογραμμές αιγιαλού και παραλίας τη θέση "ΑΜΙΤΣΑ - ΚΟΡΑΚΟΝΗΣΙ" του Δήμου Σούρπης Νομού Μαγνησίας.

5. Την υπ' αρ. 14634/160182/28-8-2012 απόφαση της Γεν. Γραμ. Αποκεντρωμένης Διοίκησης Θεσσαλίας - Στερεάς Ελλάδας (Δ' 529) με την οποία καθορίστηκαν και επανακαθορίστηκαν οι οριογραμμές αιγιαλού και παραλίας τη θέση "ΟΡΜΟΣ ΚΟΡΑΚΟΝΗΣΙ" του Δήμου Αλμυρού Νομού Μαγνησίας.

6. Το υπ' αρ. 2226544/08-06-2022 έγγραφο του Ελληνικού Κτηματολογίου με το οποίο χορηγήθηκαν στην Κτηματική Υπηρεσία σε ψηφιακή μορφή τα κτηματολογικά διαγράμματα της Προανάρτησης για το σύνολο των υπό κτηματογράφηση περιοχών, οι οποίες περιλαμβάνονται στην Κτηματογράφηση ΚΤ5-11, όπου εμπίπτει και η εξεταζόμενη περιοχή.

7. Το γεγονός ότι υπάρχει ασυνέχεια σύνδεσης του διανύσματος 1.2 της οριογραμμής αιγιαλού της παραγράφου 4 και του διανύσματος 50.49 της οριογραμμής αιγιαλού της παραγράφου 5. Συγκεκριμένα η κορυφή 50 του αιγιαλού της παραγράφου 5 ο καθορισμός του οποίου έπεται χρονικά, δεν ταυτίζεται με την κορυφή 1 του αιγιαλού της παραγράφου 4, αλλά απέχει από αυτή απόσταση περίπου δέκα (10) μέτρα. Συνεπώς απαιτείται επανακαθορισμός της οριογραμμής του αιγιαλού της παρ. 5 ως προς το βόρειο άκρο της, ώστε να αντιμετωπιστεί η ασυνέχεια σύνδεσης με το νότιο άκρο της οριογραμμής του αιγιαλού της παρ. 4, ο καθορισμός του οποίου είχε προηγηθεί χρονικά.

8. Το γεγονός ότι με τις αποφάσεις των παραγράφων 4 και 5 καθορίστηκαν οι οριογραμμές παραλίας παράλληλες των οριογραμμών αιγιαλού σε σταθερή απόσταση δεκαπέντε (15,00) μέτρα.

9. Το γεγονός ότι με την ασυνέχεια σύνδεσης των οριογραμμών αιγιαλού των παραγράφων 4 και 5, παρατηρείται ασυνέχεια σύνδεσης και στις οριογραμμές παραλίας.

10. Το γεγονός ότι η περιοχή βρίσκεται εκτός σχεδίου.

11. Την από 18-02-2022 εισηγητική έκθεση των μηχανικών της Κτηματικής Υπηρεσίας Μαγνησίας Βασιλικής Χατζηπλή και Ειρήνης Μπράτσου, με το διάγραμμα που τη συνοδεύει (μία πινακίδα).

12. Το από μηνός Ιανουαρίου 2022 διάγραμμα επανακαθορισμού οριογραμμών αιγιαλού και παραλίας της Τοπογράφου Μηχανικού της Κτηματικής Υπηρεσίας Μαγνησίας Βασιλικής Χατζηπλή, σε κλίμακα 1:500, αποτελούμενο από μία πινακίδα που θεωρήθηκε από την Προϊσταμένη της Κτηματικής Υπηρεσίας Μαγνησίας Μαρία Τραχανατζή, στις 23-03-2023, αποφασίζουμε:

1. Επανακαθορίζουμε την οριογραμμή αιγιαλού που καθορίστηκε με την υπ' αρ. 14634/160182/28-8-2012 απόφαση της Γεν. Γραμ. Αποκεντρωμένης Διοίκησης Θεσσαλίας - Στερεάς Ελλάδας Νομάρχη Μαγνησίας (Δ' 529) ώστε με το διάνυσμα Α1.Α2 (κόκκινη συνεχή γραμμή) να συνδεθεί το διάνυσμα 50.49 της οριογραμμής αιγιαλού της παρ. 5 με το διάνυσμα 1.2 της οριογραμμής αιγιαλού της παρ. 4 (όπου η Α1 ταυτίζεται με την κορυφή 50 του αιγιαλού της παρ. 5 και η Α2 ταυτίζεται με την κορυφή 1 του αιγιαλού της παρ. 4) της οποίας οι κορυφές ορίζονται με καρτεσιανές συντεταγμένες του Ελληνικού Γεωδαιτικού Συστήματος Αναφοράς (ΕΓ.Σ.Α. 87).

2. Επανακαθορίζουμε την οριογραμμή παραλίας που καθορίστηκε με την υπ' αρ. 14634/160182/28-8-2012 απόφαση της Γεν. Γραμ. Αποκεντρωμένης Διοίκησης Θεσσαλίας - Στερεάς Ελλάδας Νομάρχη Μαγνησίας (Δ' 529) ώστε με το διάνυσμα Π1.Π2 (κίτρινη συνεχή γραμμή) να συνδεθεί το διάνυσμα 50'49' της οριογραμμής παραλίας της παρ. 5 με το διάνυσμα 1'2' της οριογραμμής παραλίας της παρ. 4 (όπου η Π1 ταυτίζεται με την κορυφή 50' της παραλίας της παρ. 5 και η Π2 ταυτίζεται με την κορυφή 1' του παραλίας της παρ. 4) της οποίας οι κορυφές ορίζονται με καρτεσιανές συντεταγμένες του Ελληνικού Γεωδαιτικού Συστήματος Αναφοράς (ΕΓ.Σ.Α. 87).

Η Επιτροπή

Η Πρόεδρος

ΜΑΡΙΑ ΤΡΑΧΑΝΑΤΖΗ

Τα Μέλη

ΜΑΡΓΑΡΙΤΑ ΣΤΑΜΟΥ
ΑΙΚΑΤΕΡΙΝΗ ΑΔΑΜΟΥ
ΒΑΣΙΛΙΚΗ ΚΩΝΣΤΑΝΤΑ



ΑΠΟΣΤΑΣΜΑ ΓΥΣ 1:50.000

ΟΡΙΟΓΡΑΜΜΗ ΑΙΓΙΛΙΟΥ		
ΣΗΜΕΙΑ	X	Y
A1(SW)	402561,076	4336650,081
A2(N)	402556,926	4336658,953

ΟΡΙΟΓΡΑΜΜΗ ΠΑΡΑΛΙΑΣ		
ΣΗΜΕΙΑ	X	Y
Π1(SW)	402575,584	4336654,467
Π2(N)	402571,140	4336663,746

ΕΛΛΗΝΙΚΗ ΔΗΜΟΚΡΑΤΙΑ
ΓΕΝΙΚΗ ΓΡΑΜΜΑΤΕΙΑ ΦΟΡΟΛΟΓΙΚΗΣ ΠΟΛΙΤΙΚΗΣ ΚΑΙ ΔΗΜΟΣΙΑΣ ΠΕΡΙΟΥΣΙΑΣ
ΓΕΝ. Δ/ΝΣΗ ΔΗΜ. ΠΕΡΙΟΥΣΙΑΣ & ΚΙΝΗΤΗΣ ΠΕΡΙΟΥΣΙΩΝ
ΚΤΗΜΑΤΙΚΗ ΥΠΗΡΕΣΙΑ ΜΑΓΝΗΣΙΑΣ

ΔΙΑΓΡΑΜΜΑ ΕΠΑΝΑΚΑΘΟΡΙΣΜΟΥ
ΟΡΙΟΓΡΑΜΜΩΝ ΑΙΓΙΛΙΟΥ & ΠΑΡΑΛΙΑΣ
ΦΕΚ 529/Δ/12-09-2012

ΠΕΡΙΟΧΗ "ΚΟΡΑΚΟΝΗΣ"

ΤΟΥ ΔΗΜΟΥ ΔΑΜΥΡΟΥ ΝΟΜΟΥ ΜΑΓΝΗΣΙΑΣ
ΣΥΝΑΡΜΟΤΗ ΟΡΙΟΓΡΑΜΜΩΝ ΑΙΓΙΛΙΟΥ (ΦΕΚ 529/2012 & ΦΕΚ 325/2002)

ΥΠΟΜΝΗΜΑ
Το παρόν διάγραμμα συντάσσεται την από 23/03/2023 έκθεση της επιτροπής του αρ. 3 του ν. 2971/2001. Οι συντεταγμένες των κορυφών των οριογραμμών δίνονται στο Ελληνικό Γεωδαιτικό Σύστημα Αναφοράς ΕΣΑ'87.

Οριογραμμή αιγιαλού ————— ορύθλωση οριογραμμή αιγιαλού
Οριογραμμή παραλίας ————— ορύθλωση οριογραμμή παραλίας

Η ΠΡΟΒΛΕΨΗ

ΤΑ ΜΕΛΗ

2. Η Μηχανικός της Κ.Υ. Μαγνησίας
3. Η Προϊσταμένη της Δ/νσης Τεχνικών Υπηρεσιών και Πλεονομοίως του Δήμου Αλιμυρού
4. Η Λιμενάρχης Βόλου
5. Ο Προϊστάμενος Δ/νσης Π.Ε. ΧΩ. Θεσσαλίας της Α.Δ.Θ.Σ.Τ.Ε.

Η ΠΡΟΣΤΑΜΕΝΗ ΤΗΣ ΚΤΗΜΑΤΙΚΗΣ ΥΠΗΡΕΣΙΑΣ ΜΑΓΝΗΣΙΑΣ

ΚΑΙΜΑΚΑ: 1: 500 ΧΡΟΝΟΛΟΓΙΑ: ΙΑΝΟΥΑΡΙΟΣ 2022 ΠΙΝΑΚΙΔΑ: 1
ΘΕΩΡΗΘΗΚΕ Η ΣΥΝΤΑΞΑΣΑ

ELENI CHATZOGIOU
12.05.2023 13:24

ΕΘΝΙΚΟ ΤΥΠΟΓΡΑΦΕΙΟ
Για τεχνικούς λόγους στο σχεδιάγραμμα, από το ηλεκτρονικό αρχείο, έγινε σμίκρυνση κατά ποσοστό **57%**



Η ισχύς της παρούσας αρχίζει με τη δημοσίευσή της στην Εφημερίδα της Κυβερνήσεως.

Η παρούσα απόφαση με την έκθεση της Επιτροπής και το διάγραμμα να δημοσιευθούν στην Εφημερίδα της Κυβερνήσεως.

Λάρισα, 21 Ιουνίου 2023

Ο Γραμματέας Αποκεντρωμένης Διοίκησης

ΚΩΝΣΤΑΝΤΙΝΟΣ ΤΖΑΝΑΚΟΥΛΗΣ

Αριθμ. 46775

(3)

Μερικός επανακαθορισμός των οριογραμμών αιγιαλού και παραλίας στη θέση "ΚΟΡΑΚΟΝΗΣΙ" του Δήμου Αλμυρού της Περιφερειακής Ενότητας Μαγνησίας.

Ο ΓΡΑΜΜΑΤΕΑΣ

ΑΠΟΚΕΝΤΡΩΜΕΝΗΣ ΔΙΟΙΚΗΣΗΣ

ΘΕΣΣΑΛΙΑΣ - ΣΤΕΡΕΑΣ ΕΛΛΑΔΑΣ

Έχοντας υπόψη:

1. Τις διατάξεις του ν. 3852/2010 «Νέα Αρχιτεκτονική της Αυτοδιοίκησης και της Αποκεντρωμένης Διοίκησης - Πρόγραμμα Καλλικράτης» (Α' 87).

2. Τις διατάξεις του ν. 2971/2001 «Αιγιαλός, παραλία και άλλες διατάξεις» (Α' 285).

3. Τις διατάξεις του ν. 3200/1955 «περί διοικητικής αποκεντρώσεως» (Α' 97), όπως αυτές τροποποιήθηκαν με τα ν.δ. 532/1970, β.δ. 704/1970, β.δ. 705/1970, β.δ. 192/1972, π.δ. 71/1984, π.δ. 347/1986, ν. 2026/1992 και π.δ. 97/1993.

4. Την υπό στοιχεία 1063649/790/Α0006/3.8.2004 απόφαση του Υπουργού Οικονομίας και Οικονομικών «Περί καταγραφής και διοικητικής κωδικοποίησης των αρμοδιοτήτων σε θέματα υπηρεσιών υπουργείου Οικονομίας και Οικονομικών που περιέρχονται στους Γενικούς Γραμματείς Περιφερειών κατά τις διατάξεις της παρ. 21 του άρθρου 46 του ν. 3220/2004».

5. Τις διατάξεις των διατηρούμενων σε ισχύ άρθρων του π.δ. 284/1988 «Οργανισμός Υπουργείου Οικονομικών» (Α' 128).

6. Τις διατάξεις του π.δ. 142/2017 «Οργανισμός Υπουργείου Οικονομικών» (Α' 181).

7. Τις διατάξεις της παρ. 21 του άρθρου 46 του ν. 3220/2004 «Μέτρα αναπτυξιακής και κοινωνικής πολιτικής - αντικειμενοποίηση του φορολογικού ελέγχου και άλλες διατάξεις» (Α' 15) δυνάμει των οποίων από 10-04-2004, αρμοδιότητες του Υπουργού Οικονομίας και Οικονομικών, οι οποίες ανήκαν ή είχαν μεταβιβαστεί στους Νομάρχες μέχρι την έναρξη λειτουργίας των Νομαρχιακών Αυτοδιοικήσεων και αφορούν θέματα του Υπουργείου Οικονομίας και Οικονομικών, που εξαιρέθηκαν από την κατάργηση με τις διατάξεις της παρ. 2 του άρθρου 39 του ν. 2218/1994, περιήλθαν στους Γενικούς Γραμματείς Περιφερειών.

8. Το υπό στοιχεία Δ6Α 1022671 ΕΞ 2011/10-02-2011 έγγραφο του Υπουργείου Οικονομικών, σύμφωνα με το οποίο οι αρμοδιότητες του Υπουργού Οικονομικών, που

περιήλθαν στους Γενικούς Γραμματείς των Περιφερειών (του ν. 2503/1997, Α' 107), σύμφωνα με τις διατάξεις της παρ. 21 του άρθρου 46 του ν. 3220/2004 (Α' 15) και καταγράφονται στην υπό στοιχεία 1063649/790/Α0006/03-08-2004 απόφαση του Υπουργού Οικονομίας και Οικονομικών, ασκούνται από 01/01/2011, από τους Γενικούς Γραμματείς των Αποκεντρωμένων Διοικήσεων, σύμφωνα με τις διατάξεις του άρθρου 280 του ν. 3852/2010 (Α' 87).

9. Τις διατάξεις του ν. 3469/2006 «Εθνικό Τυπογραφείο, Εφημερίς της Κυβερνήσεως και λοιπές διατάξεις» (Α' 131).

10. Τις διατάξεις του ν. 4727/2020 «Ψηφιακή Διακυβέρνηση (Ενσωμάτωση στην Ελληνική Νομοθεσία της Οδηγίας (ΕΕ) 2016/2102 και της Οδηγίας (ΕΕ) 2019/1024) - Ηλεκτρονικές Επικοινωνίες (Ενσωμάτωση στο Ελληνικό Δίκαιο της Οδηγίας (ΕΕ) 2018/1972) και άλλες διατάξεις» (Α' 184).

11. Τις διατάξεις του π.δ 138/2010 «Οργανισμός Αποκεντρωμένης Διοίκησης Θεσσαλίας - Στερεάς Ελλάδας» (Α' 231).

12. Τις διατάξεις των άρθρων 63 έως 66 του ν. 4954/2022 «Συμπληρωματικά μέτρα για την εφαρμογή του Κανονισμού (ΕΕ) 2019/788 του Ευρωπαϊκού Κοινοβουλίου και του Συμβουλίου σχετικά με την Ευρωπαϊκή Πρωτοβουλία Πολιτών και του Εκτελεστικού Κανονισμού (ΕΕ) 2019/1799 της Επιτροπής για τη θέσπιση τεχνικών προδιαγραφών για τα επιμέρους επιγραμμικά συστήματα συγκέντρωσης - Διατάξεις σχετικές με την εκλογική διαδικασία και τον έλεγχο εσόδων και δαπανών κομμάτων, συνασπισμών και υποψηφίων βουλευτών και αιρετών - Λοιπές επείγουσες διατάξεις» (Α' 136).

13. Την υπό στοιχεία 86776/19.12.2022 απόφαση του Υπουργού Εσωτερικών «Διορισμός του Κωνσταντίνου Τζανακούλη του Γεωργίου στη θέση του Μετακλητού Γραμματέα της Αποκεντρωμένης Διοίκησης Θεσσαλίας - Στερεάς Ελλάδας (Υ.Ο.Δ.Δ. 1183).

14. Την από 23.03.2023 έκθεση της κατά το άρθρο 3 του ν. 2971/2001 αρμόδιας Επιτροπής για τον μερικό επανακαθορισμό των οριογραμμών αιγιαλού και παραλίας στη θέση «Κορακονήσι» του Δήμου Αλμυρού της Περιφερειακής Ενότητας Μαγνησίας.

15. Την υπό στοιχεία 7038/20-09-2005 (Δ' 1095) απόφαση του Γενικού Γραμματέα Περιφέρειας Θεσσαλίας με την οποία καθορίστηκαν οι οριογραμμές αιγιαλού και παραλίας στη θέση «ΚΟΡΑΚΟΝΗΣΙ» του Δήμου Σούρης Ν. Μαγνησίας.

16. Την υπό στοιχεία 13943/132052/30-08-2018 απόφαση του Συντονιστή της Αποκεντρωμένης Διοίκησης Θεσσαλίας - Στερεάς Ελλάδας «Οριστικοποίηση προκαταρκτικής γραμμής αιγιαλού (ΠΟΑ) στην Π.Ε Μαγνησίας» (Δ' 382), όπως αυτή διορθώθηκε (Δ' 507), με την οποία η ΠΟΑ οριστικοποιήθηκε ως οριογραμμή αιγιαλού και στη θέση όπου βρίσκεται η εξεταζόμενη περιοχή.

17. Το υπό στοιχεία 2226544/08.06.2022 έγγραφο του Ελληνικού Κτηματολογίου, με το οποίο διαβιβάστηκαν στην Κτηματική Υπηρεσία Μαγνησίας σε ψηφιακή μορφή τα κτηματολογικά διαγράμματα της Προανάρτησης

για το σύνολο των υπό κτηματογράφηση περιοχών, οι οποίες περιλαμβάνονται στην κτηματογράφηση ΚΤ5-11, όπου εμπίπτει και η εξεταζόμενη περιοχή.

18. Το από μηνός Φεβρουαρίου 2022 τοπογραφικό διάγραμμα, κλίμακας 1:500, αποτελούμενο από μία (1) πινακίδα, που συντάχθηκε από την Βασιλική Χατζηπλή, Τοπογράφο Μηχανικό, υπάλληλο της Κτηματικής Υπηρεσίας Μαγνησίας, θεωρήθηκε από την Προϊσταμένη της Κτηματικής Υπηρεσίας Μαγνησίας Μαρία Τραχανατζή στις 23.03.2023 και συνοδεύει την έκθεση της προαναφερόμενης Επιτροπής.

19. Το υπό στοιχεία 44888 ΕΞΕ 2023/12-05-2023 έγγραφο της Κτηματικής Υπηρεσίας Μαγνησίας, με το οποίο ζητείται η έκδοση της απόφασης, αποφασίζουμε:

Α. Επικυρώνουμε την από 23.03.2023 έκθεση της κατά το άρθρο 3 του ν. 2971/2001 αρμόδιας Επιτροπής καθορισμού ορίων αιγιαλού και παραλίας, για τον μερικό επανακαθορισμό των οριογραμμών αιγιαλού και παραλίας, στη θέση «Κορακονήσι» του Δήμου Αλμυρού της Περιφερειακής Ενότητας Μαγνησίας, καθώς και το από μηνός Φεβρουαρίου 2022 τοπογραφικό διάγραμμα, κλίμακας 1:500 αποτελούμενο από μία (1) πινακίδα, που συντάχθηκε από την Βασιλική Χατζηπλή, Τοπογράφο Μηχανικό, υπάλληλο της Κτηματικής Υπηρεσίας Μαγνησίας, και θεωρήθηκε από την Προϊσταμένη της Κτηματικής Υπηρεσίας Μαγνησίας, Μαρία Τραχανατζή στις 23.03.2023.

Β. Στο παραπάνω διάγραμμα η αρμόδια επιτροπή:

1. Επανακαθορίζει μερικώς την οριογραμμή αιγιαλού που καθορίστηκε με την υπό στοιχεία 7038/20-09-2005 (Δ' 1095) απόφαση του Γενικού Γραμματέα Περιφέρειας Θεσσαλίας με κόκκινη συνεχή γραμμή Α1. Α2 (όπου η Α1 ταυτίζεται με την κορυφή 47 του αιγιαλού της υπό στοιχεία 7038/20-09-2005 (Δ' 1095) απόφασης του Γενικού Γραμματέα Περιφέρειας Θεσσαλίας και η Α2 είναι η τομή του διανύσματος 47.48 και της οριογραμμής αιγιαλού (ΠΟΑ)) της οποίας οι κορυφές ορίζονται με καρτεσιανές συντεταγμένες του Ελληνικού Γεωδαιτικού Συστήματος Αναφοράς (Ε.Γ.Σ.Α' 87).

2. Επανακαθορίζει μερικώς την οριογραμμή παραλίας που καθορίστηκε με την υπό στοιχεία 7038/20-09-2005 (Δ' 1095) απόφαση του Γενικού Γραμματέα Περιφέρειας Θεσσαλίας με κίτρινη συνεχή γραμμή ΠΙ. Π2 παράλληλη της οριογραμμής αιγιαλού σε σταθερή απόσταση δεκαπέντε μέτρα (όπου η Π1 ταυτίζεται με την κορυφή 47' της παραλίας της υπό στοιχεία 7038/20-09-2005 (Δ' 1095) απόφασης του Γενικού Γραμματέα Περιφέρειας Θεσσαλίας, της οποίας οι κορυφές ορίζονται με καρτεσιανές συντεταγμένες του Ελληνικού Γεωδαιτικού Συστήματος Αναφοράς (ΕΓ.Σ.Α' 87)).

Η παρούσα απόφαση μερικού επανακαθορισμού των οριογραμμών αιγιαλού και παραλίας με τα συνοδευτικά αυτής, θα δημοσιοποιηθεί στην ιστοσελίδα του Υπουργείου Οικονομικών, σύμφωνα με τα άρθρα 4 παρ. 3 και 7α του ν. 2971/2001, όπως αυτός τροποποιήθηκε και ισχύει, και συγκεκριμένα στη διεύθυνση:

<https://www.1.gsis.gr/gsp/dhpe/publicgis/faces/homeShore>.

ΕΚΘΕΣΗ επιτροπής μερικού επανακαθορισμού οριογραμμών αιγιαλού και παραλίας, σύμφωνα με τα άρθρα 3, 4 του ν. 2971/2001 και το άρθρο 7α το οποίο προστέθηκε με την παρ. 4 του άρθρου 11 του ν. 4281/2014 στη θέση «ΚΟΡΑΚΟΝΗΣΙ» του Δήμου Αλμυρού, της ΠΕ Μαγνησίας.

Στον Βόλο σήμερα, 23 Μαρτίου 2023 ημέρα Πέμπτη, η επιτροπή καθορισμού ορίων αιγιαλού - παραλίας - παλαιού αιγιαλού, η σύνθεση της οποίας καθορίστηκε βάσει των διατάξεων του άρθρου 3 του ν. 2971/2001 "περί αιγιαλού - παραλίας και άλλες διατάξεις" και συγκροτήθηκε με την υπ' αρ. 120227/29-07-2022 (ΑΔΑ: ΨΡΚΗΟΡ10-Ρ1Γ) απόφαση του Συντονιστή Αποκεντρωμένης Διοίκησης Θεσσαλίας - Στερεάς Ελλάδας, αποτελούμενη από τους:

1. ΤΡΑΧΑΝΑΤΖΗ ΜΑΡΙΑ, προϊσταμένη της Κτηματικής Υπηρεσίας Μαγνησίας, ως πρόεδρος.

2. ΣΤΑΜΟΥ ΜΑΡΓΑΡΙΤΑ, τοπογράφο μηχανικό της Κτηματικής Υπηρεσίας ως μέλος.

3. ΑΔΑΜΟΥ ΑΙΚΑΤΕΡΙΝΗ, προϊσταμένη της Δ/σης Τεχνικών Υπηρεσιών και Πολεοδομίας του Δήμου Αλμυρού ως μέλος.

4. ΚΩΝΣΤΑΝΤΑ ΒΑΣΙΛΙΚΗ, Λιμενάρχη Βόλου, ως μέλος.

5. ΠΑΠΑΔΗΜΗΤΡΙΟΥ ΚΩΝΣΤΑΝΤΙΝΟ - Προϊστάμενο Δ/σης Περιβάλλοντος και Χωρικού Σχεδιασμού Θεσσαλίας της Α.Δ.Θ.Σ.Τ.Ε., ως μέλος, ο οποίος αν και προσκλήθηκε εμπρόθεσμα και νομίμως, δεν προσήλθε.

Συνήλθε, κατόπιν της υπό στοιχεία 28235ΕΞΕ2023/23-03-2023 πρόσκλησης της Προέδρου για να γνωμοδοτήσει επί της υπόθεσης μερικού επανακαθορισμού οριογραμμών αιγιαλού και παραλίας, στη θέση «ΚΟΡΑΚΟΝΗΣΙ» του Δήμου Αλμυρού.

Η επιτροπή αφού έλαβε υπόψη της:

1. Τις διατάξεις του ν. 2971/2001 «περί αιγιαλού - παραλίας» (Α' 285), της υπό στοιχεία 1089532πε/8205πε/Β0.010/20-4-2005 κοινής υπουργικής απόφασης Υπουργών Οικονομίας και Οικονομικών και ΠΕΧΩΔΕ «περί στοιχείων καθορισμού αιγιαλού και παραλίας».

2. Τις διατάξεις των άρθρων 23 και 24 του ν. 4607/2019 (Α' 65), με τα οποία τροποποιήθηκαν τα άρθρα 1 και 2 του ν. 2971/2001 αντίστοιχα.

3. Τις διατάξεις του άρθρου 11 του ν. 4281/2014 (Α' 160) με το οποίο αντικαταστάθηκαν τα άρθρα 4 και 6 του ν. 2971/2001 (άρθρ. 11 - παρ. 1 και παρ. 2), τροποποιήθηκε το άρθρο 7 του ν. 2971/2001 (άρθρ. 11 - παρ. 3) και προστέθηκε το άρθρο 7α (άρθρ. 11 - παρ. 4).

4. Την υπ' αρ. 7038/20-09-2005 απόφαση του Γενικού Γραμματέα Περιφέρειας Θεσσαλίας (Δ' 1095) με την οποία καθορίστηκαν οι οριογραμμές αιγιαλού και παραλίας τη θέση "ΚΑΡΑΚΟΝΗΣΙ" του Δήμου Σούρπης Νομού Μαγνησίας.

5. Την υπ' αρ. 13943/132052/30-8-2018 απόφαση του Συντονιστή της Αποκεντρωμένης Διοίκησης Θεσσαλίας-Στερεάς Ελλάδας με θέμα: «Οριστικοποίηση προκαταρκτικής γραμμής αιγιαλού (ΠΟΑ) στην Π.Ε. Μαγνησίας» (Δ' 382) όπως αυτή διορθώθηκε από το εσφαλμένο «Π.Ε. Μαγνησίας» στο ορθό «Π.Ε. Μαγνησίας και Σποράδων» (Δ' 507), με την οποία η ΠΟΑ οριστικοποιήθηκε ως οριογραμμή αιγιαλού και στη θέση όπου βρίσκεται η εξεταζόμενη περιοχή.

6. Το υπ' αρ. 2226544/08-06-2022 έγγραφο του Ελληνικού Κτηματολογίου με το οποίο χορηγήθηκαν στην Κτηματική Υπηρεσία σε ψηφιακή μορφή τα κτηματολογικά διαγράμματα της Προανάρτησης για το σύνολο των υπό κτηματογράφηση περιοχών, οι οποίες περιλαμβάνονται στην Κτηματογράφηση ΚΤ5-11, όπου εμπίπτει και η εξεταζόμενη περιοχή.

7. Το γεγονός ότι υπάρχει ασυνέχεια σύνδεσης του διανύσματος 47.48 της οριογραμμής αιγιαλού που καθορίστηκε με την απόφαση της παρ. 4 και της οριογραμμής αιγιαλού (ΠΟΑ) όπως αυτή οριστικοποιήθηκε με την απόφαση της παραγράφου 5, η δε κορυφή 48 της οριογραμμής του αιγιαλού απεικονίζεται στον ορθοφωτοχάρτη της εφαρμογή ARCMAP του ΨΥΔΗΠΕΕΚ εσώτερα προς την ξηρά. Συνεπώς χρήζει επανακαθορισμού τμήμα του διανύσματος 47.48 ώστε να αντιμετωπιστούν η ασυνέχεια σύνδεσης με την ΠΟΑ και η εσφαλμένη θέση της κορυφής 48 του αιγιαλού της παρ. 4 η οποία υπερβαίνει τη γραμμή βλάστησης.

8. Το γεγονός ότι με την απόφαση της παρ. 4 καθορίστηκε η οριογραμμή παραλίας παράλληλη της οριογραμμής αιγιαλού σε σταθερή απόσταση δεκαπέντε μέτρα.

9. Την από 22-02-2022 εισηγητική έκθεση των μηχανικών της Κτηματικής Υπηρεσίας Μαγνησίας Βασιλικής Χατζηπλή και Ειρήνης Μπράτσου, με το διάγραμμα που τη συνοδεύει (μία πινακίδα).

10. Το από μηνός Φεβρουαρίου 2022 διάγραμμα επανακαθορισμού οριογραμμών αιγιαλού και παραλίας

της Τοπογράφου Μηχανικού της Κτηματικής Υπηρεσίας Μαγνησίας Βασιλικής Χατζηπλή, σε κλίμακα 1:500, αποτελούμενο από μία πινακίδα που θεωρήθηκε από την Προϊσταμένη της Κτηματικής Υπηρεσίας Μαγνησίας Μαρία Τραχανατζή, στις 23/03/2023, αποφασίζουμε:

1. Επανακαθορίζουμε μερικώς την οριογραμμή αιγιαλού που καθορίστηκε με την υπ' αρ. 7038/20-09-2005 απόφαση του Γενικού Γραμματέα Περιφέρειας Θεσσαλίας (Δ' 1095) με κόκκινη συνεχή γραμμή Α1.Α2 (όπου η Α1 ταυτίζεται με την κορυφή 47 του αιγιαλού της παρ. 4 και η Α2 είναι η τομή του διανύσματος 47.48 και της οριογραμμής αιγιαλού (ΠΟΑ) της παρ. 5) της οποίας οι κορυφές ορίζονται με καρτεσιανές συντεταγμένες του Ελληνικού Γεωδαιτικού Συστήματος Αναφοράς (ΕΓ.Σ.Α. 87).

2. Επανακαθορίζουμε μερικώς την οριογραμμή παραλίας που καθορίστηκε με την υπ' αρ. 7038/20-09-2005 απόφαση του Γενικού Γραμματέα Περιφέρειας Θεσσαλίας (Δ' 1095) με κίτρινη συνεχή γραμμή Π1.Π2 παράλληλη της οριογραμμής αιγιαλού σε σταθερή απόσταση δεκαπέντε μέτρα (όπου η Π1 ταυτίζεται με την κορυφή 47' της παραλίας της παρ. 4) της οποίας οι κορυφές ορίζονται με καρτεσιανές συντεταγμένες του Ελληνικού Γεωδαιτικού Συστήματος Αναφοράς (ΕΓ.Σ.Α. 87).

Η Επιτροπή

Η Πρόεδρος

MARIA TRACHANATZHI

Τα Μέλη

MARGARITA STAMOY

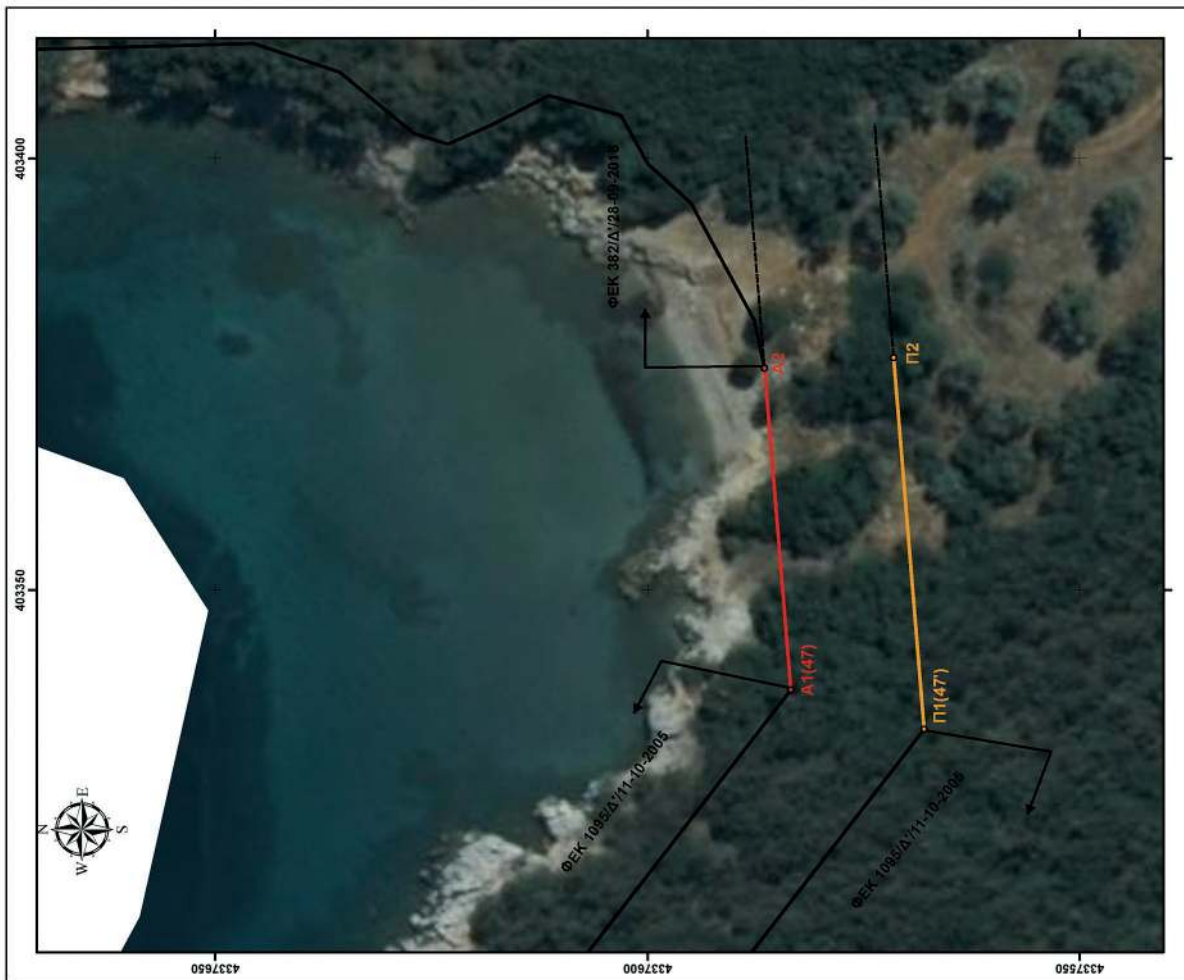
AIKATERINI ADAMOY

ΒΑΣΙΛΙΚΗ ΚΩΝΣΤΑΝΤΑ



ΟΡΙΟΓΡΑΜΜΗ ΛΙΓΓΑΛΟΥ		
ΣΗΜΕΙΑ	X	Y
Δ1(47)	403338,420	4337583,114
Α2	403375,731	4337586,461

ΟΡΙΟΓΡΑΜΜΗ ΠΑΡΑΛΙΑΣ		
ΣΗΜΕΙΑ	X	Y
Π1(47)	403333,851	4337567,991
Π2	403376,952	4337571,511



ΕΘΝΙΚΟ ΤΥΠΟΓΡΑΦΕΙΟ
 Για τεχνικούς λόγους στο σχεδιάγραμμα, από το ηλεκτρονικό αρχείο, έγινε σμίκρυνση κατά ποσοστό **57%**

ΕΛΛΗΝΙΚΗ ΔΗΜΟΚΡΑΤΙΑ ΓΕΝΙΚΗ ΓΡΑΜΜΑΤΕΙΑ ΦΟΡΟΛΟΓΙΚΗΣ ΠΟΛΙΤΙΚΗΣ ΚΑΙ ΔΗΜΟΣΙΑΣ ΠΕΡΙΟΥΣΙΑΣ ΓΕΝ. Δ/ΝΣΗ ΔΗΜ. ΠΕΡΙΟΥΣΙΑΣ & ΚΟΙΝΩΦΕΛΩΝ ΠΕΡΙΟΥΣΙΩΝ ΚΤΗΜΑΤΙΚΗ ΥΠΗΡΕΣΙΑ ΜΑΓΝΗΣΙΑΣ	
ΘΕΜΑ	ΔΙΑΓΡΑΜΜΑ ΜΕΡΙΚΟΥ ΕΠΑΝΑΚΑΘΟΡΙΣΜΟΥ ΟΡΙΟΓΡΑΜΜΩΝ ΛΙΓΓΑΛΟΥ ΚΑΙ ΠΑΡΑΛΙΑΣ (ΦΕΚ 1095/Δ/11-10-2005)
ΒΕΒΗ	ΠΕΡΙΟΧΗ "ΚΟΡΑΚΟΝΗΣ" ΤΟΥ ΔΗΜΟΥ ΑΛΜΥΡΟΥ ΝΟΜΟΥ ΜΑΓΝΗΣΙΑΣ ΣΥΝΔΗΜΟΤΗ ΦΕΚ 1095/Δ/11-10-2005 & Π.Ο.Α
	ΥΠΟΜΟΝΗΜΑ Το παρόν διάγραμμα συντάχθηκε την από 22/03/2023 βάσει της επιστολής του αρ. 3 του ν. 2971/2001. Οι συντεταγμένες των κορυφών των οριογραμμών δίνονται στο Ελληνικό Γεωδαιτικό Σύστημα Αναφοράς ΕΓΣΑ87.
	————— οριζόντιες οριογραμμές αναλόγου – παραλλ.
	————— καταγόμενες οριογραμμές αναλόγου – παραλλ.
	————— οριογραμμή παραλλ.
	————— οριογραμμή σιγαλάκι
Η ΠΡΟΣΤΑΜΕΝΗ ΤΗΣ ΚΤΗΜΑΤΙΚΗΣ ΥΠΗΡΕΣΙΑΣ ΜΑΓΝΗΣΙΑΣ	Η ΠΡΟΣΤΑΜΕΝΗ ΤΗΣ Δ/ΝΣΗΣ ΤΕΧΝΩΝ ΥΠΗΡΕΣΙΩΝ ΚΑΙ ΠΟΛΕΟΔΟΜΙΑΣ ΤΟΥ ΔΗΜΟΥ ΑΛΜΥΡΟΥ
ΕΛΕΝΙ CHATZOGIOU 12.05.2023 13:33	Η Μετανοιάς της Κ.Υ. Μαγνησίας Η Προσταμένη της Δ/νσης Τεχνών Υπηρεσιών και Πολεοδομίας του Δήμου Αλμυρού Η Αιμενόργης Βόλου
Ο Προστέμνος Δ/νσης Π.Ε.Χ. Θεσσαλίας της Α.Δ.Θ.Σ.Τ.Ε.	
ΚΛΙΜΑΚΑ: 1:500 ΧΡΟΝΟΛΟΓΙΑ: ΦΕΒΡΟΥΑΡΙΟΣ 2022 ΓΕΩΡΓΙΟΠΗΚΕ	ΠΙΝΑΚΙΔΑ: 1 Η ΣΥΝΤΕΛΕΣΤΑ

Η ισχύς της παρούσας αρχίζει με τη δημοσίευσή της στην Εφημερίδα της Κυβερνήσεως.
Η παρούσα απόφαση με την έκθεση της Επιτροπής και το διάγραμμα να δημοσιευθούν στην Εφημερίδα της Κυβερνήσεως.

Λάρισα, 21 Ιουνίου 2023

Ο Γραμματέας Αποκεντρωμένης Διοίκησης

ΚΩΝΣΤΑΝΤΙΝΟΣ ΤΖΑΝΑΚΟΥΛΗΣ