



# ΕΦΗΜΕΡΙΔΑ ΤΗΣ ΚΥΒΕΡΝΗΣΕΩΣ ΤΗΣ ΕΛΛΗΝΙΚΗΣ ΔΗΜΟΚΡΑΤΙΑΣ

6 Ιουλίου 2023

ΤΕΥΧΟΣ ΤΕΤΑΡΤΟ

Αρ. Φύλλου 560

## ΠΕΡΙΕΧΟΜΕΝΑ

### ΑΠΟΦΑΣΕΙΣ

- 1 Κήρυξη και επανακήρυξη ως αναδασωτέας δημόσιας δασικής έκτασης συνολικού εμβαδού 10,881 στρ. (δέκα στρεμμάτων και οκτακοσίων ογδόντα ενός χιλιοστών του στρέμματος) στην οποία εκδηλώθηκε πυρκαγιά στις 02.09.2019, στην θέση «Ταφράς-Βιθυνία» της Δ.Ε. Ν. Μάκρης Μαραθώνα.
- 2 Επανακήρυξη ως αναδασωτέας δημόσιας δασικής έκτασης εμβαδού 5,1195 στρ (πέντε στρεμμάτων και χιλίων εκατό ενενήντα πέντε δεκάκις χιλιοστών του στρέμματος) στην οποία εκδηλώθηκε πυρκαγιά στις 30.04.2023, στην θέση «Λάκα Τούρκου» της Δ.Ε. Μαρκοπούλου Ωρωπού Αττικής.

### ΑΠΟΦΑΣΕΙΣ

Αριθμ. 300525

(1)

**Κήρυξη και επανακήρυξη ως αναδασωτέας δημόσιας δασικής έκτασης συνολικού εμβαδού 10,881 στρ. (δέκα στρεμμάτων και οκτακοσίων ογδόντα ενός χιλιοστών του στρέμματος) στην οποία εκδηλώθηκε πυρκαγιά στις 02.09.2019, στην θέση «Ταφράς-Βιθυνία» της Δ.Ε. Ν. Μάκρης Μαραθώνα.**

Ο ΓΕΝΙΚΟΣ ΓΡΑΜΜΑΤΕΑΣ ΔΑΣΩΝ  
ΤΟΥ ΥΠΟΥΡΓΕΙΟΥ  
ΠΕΡΙΒΑΛΛΟΝΤΟΣ ΚΑΙ ΕΝΕΡΓΕΙΑΣ

Έχοντας υπόψη:

1. Τις διατάξεις:

- α) Της παρ. 3 του άρθρου 117 και της παρ. 1 του άρθρου 24 του Συντάγματος της Ελλάδος,
- β) του ν. 3200/1955 (Α' 97) περί Διοικητικής Αποκεντρώσεως, όπως αυτές τροποποιήθηκαν μεταγενέστερα.
- γ) του ν. 3861/2010 (Α' 112) περί Ενίσχυσης της διαφάνειας με την υποχρεωτική ανάρτηση νόμων και πράξεων των κυβερνητικών, διοικητικών και αυτοδιοικητικών οργάνων στο διαδίκτυο - Πρόγραμμα Διαύγεια - και άλλες διατάξεις,
- δ) του π.δ. 70/2015 περί Ανασύστασης Υπουργείων Αγροτικής Ανάπτυξης και Τροφίμων και μετονομασία

του Υπουργείου Παραγωγικής Ανασυγκρότησης, Περιβάλλοντος και Ενέργειας σε Υπουργείο Περιβάλλοντος και Ενέργειας (Α' 114),

ε) του π.δ. 132/2017 (Α' 160) περί Οργανισμού Υπουργείου Περιβάλλοντος και Ενέργειας (Υ.Π.ΕΝ.), όπως τροποποιήθηκε με το π.δ. 29/2022 (Α' 77),

στ) της παρ. 1 του άρθρου 109 του ν. 4622/2019 «Επιτελικό Κράτος: οργάνωση, λειτουργία και διαφάνεια της Κυβέρνησης, των κυβερνητικών οργάνων και της κεντρικής δημόσιας διοίκησης» (Α' 133),

ζ) της από 13.08.2021 πράξης νομοθετικού περιεχομένου η οποία κυρώθηκε με το άρθρο 2 του ν. 4824/2021 (Α' 156) και των άρθρων 47-55 του ν. 4915/2022 (Α' 63),

η) του π.δ. 6/2022 (Α' 17) περί σύστασης Γενικής Γραμματείας Δασών στο Υ.Π.ΕΝ.,

θ) της υπό στοιχεία οικ. ΥΠΕΝ ΥΠΡΓ/11835/1139/08.02.2022 (ΥΟΔΔ 76) απόφασης «Περί διορισμού Γενικού Γραμματέα Δασών του Υπουργείου Περιβάλλοντος και Ενέργειας του Κων/νου - Ευάγγελου Αραβώση».

ια) της υπό στοιχεία ΥΠΕΝ/ΔΔΥ/48473/3594/16.05.2022 κοινή υπουργική απόφαση (Β' 2415) περί ολοκλήρωσης μεταφοράς Δασικών Υπηρεσιών στο Υπουργείο Περιβάλλοντος και Ενέργειας.

ιβ) της υπό στοιχεία ΥΠΕΝ/ΔΝΕΠ/83988/2740 (Β' 4528) περί εξουσιοδότησης υπογραφής στους Προϊστάμενους των Επιθεωρήσεων Εφαρμογής Δασικής Πολιτικής και στους Προϊστάμενους των Διευθύνσεων, Δασαρχείων και Τμημάτων που υπάγονται σε αυτές,

ιγ) της υπ' αρ. 160417/1180/09.07.1980 εγκυκλίου δ/γής του Υπ. Γεωργίας.

ιδ) του ν. 3208/2003 (Α' 303) περί προστασίας δασικών οικοσυστημάτων κ.τ.λ., όπως τροποποιήθηκε και ισχύει σήμερα,

ιε) των υπ' αρ. οικ. 179200/5059/20.12.2012 και 133002/6552πε/22.01.2016 εγκυκλίων του ΥΠΕΚΑ και του ΥΠΕΝ αντίστοιχα,

ιστ) του υπ' αρ. 32/2016 π.δ. «Περί ορισμού επιστημονικών κριτηρίων για την υπαγωγή εκτάσεων στις περιπτώσεις 1, 2 και 5 του άρθρου 3 του ν. 998/1979» (Α' 46),

ιθ) του ν. 998/1979 «Περί προστασίας των Δασών και των Δασικών εν γένει εκτάσεων της Χώρας» (Α' 289), όπως ισχύει σήμερα και ειδικότερα:

i) Του άρθρου 41,  
 ii) της παρ. 1 του άρθρου 38, όπως τροποποιήθηκε και αντικαταστάθηκε με την παρ. 1 του άρθρου 35 του ν. 4280/2014 (Α' 159) και την παρ. 1 του άρθρου 32 του ν. 4342/2015 (Α' 143),  
 iii) της παρ. 7α του νέου άρθρου 67Α, όπως προστέθηκε με το άρθρο 40 του ν. 4280/2014.

2. Την υπ' αρ. 5174/29.12.1998 (Δ' 7) απόφαση του Γ.Γ.Π. Αττικής περί κήρυξης ως αναδασωτέας της περιοχής του Λεκανοπεδίου Αττικής.

3. Το υπ' αρ. 3408/11.09.2012 έγγραφο της Διεύθυνσης Δασών Ανατ. Αττικής σύμφωνα με το οποίο η ανωτέρω έκταση περιλαμβάνεται στην δήλωση του Δημοσίου ν. 2308/1995 στα πλαίσια του Εθνικού Κτηματολογίου για τις δασικές και χορτολιβαδικές εκτάσεις Ο.Τ.Α. Ν. Μάκρης για τις οποίες ισχύει το μαχητό τεκμήριο κυριότητας του Ελληνικού Δημοσίου.

4. Την από 21.11.2019 έκθεση αυτοψίας του αρμόδιου Δασονόμου του Δασονομείου Αγίου Στεφάνου.

5. Την υπ' αρ. 107906/06.03.2023 πρόταση κήρυξης και επανακήρυξης εκτάσεων ως αναδασωτέων του αρμόδιου Δασαρχείου Πεντέλης, αποφασίζουμε:

Από την συνολικά καμένη δημόσια δασική έκταση εμβαδού 10,881 στρ. (δέκα στρεμμάτων και οκτακοσίων ογδόντα ενός χιλιοστών του στρέμματος) όπως απεικονίζεται με μαύρο περίγραμμα και στοιχεία οριογραμμής (Α,Β,Γ,Δ,Ε,Ζ,Η,Θ,Ι,Κ,Λ,Μ,Ν,Ξ,Ο,Α) στο από 21.11.2019 τοπογραφικό διάγραμμα κλιμ. 1:2000 αρμόδιου Δασονόμου του Δασονομείου Αγίου Στεφάνου όπου εκδηλώθηκε πυρκαγιά στις 02.09.2019, στην θέση "Ταφράς - Βιθυνία" της Δ.Ε. Ν. Μάκρης του Δήμου Μαραθώνα Αττικής της Π.Ε. Ανατ. Αττικής, που θεωρεί η αναπληρωτής Δασάρχης Πεντέλης και προσαρτάται στην πρόταση συνοδεύει την παρούσα απόφαση με γεωγραφικές συντεταγμένες κορυφών σε ΕΓΣΑ'87 που καταγράφονται στον παρακάτω επισυναπτόμενο πίνακα με όρια:

Βόρεια: με άλλης μορφής έκταση και χωμάτινη οδό

Ανατολικά: με δασική αναδασωτέα έκταση και πέραν αυτής με χωμάτινη οδό.

Νότια και Δυτικά: με δασική αναδασωτέα έκταση.

	ΣΥΝΤΕΤΑΓΜΕΝΕΣ ΣΥΝΟΛΙΚΗΣ ΕΚΤΑΣΗΣ	
A	496744,742	4212408,908
B	496752,000	4212502,058
Γ	496754,481	4212501,488
Δ	496773,370	4212497,148
E	496787,000	4212486,058
Z	496798,000	4212485,058
H	496804,000	4212479,058
Θ	496806,019	4212472,777
I	496811,656	4212452,671
K	496813,157	4212434,052
Λ	496855,000	4212432,058
M	496854,966	4212338,154

N	496842,407	4212338,219
Ξ	496810,260	4212366,397
O	496786,000	4212364,000
α	496757,542	4212484,731
β	496771,974	4212488,037
γ	496785,751	4212483,832
δ	496795,514	4212466,780

A. Κηρύσσουμε ως αναδασωτέα λόγω πυρκαγιάς δημόσια δασική έκταση εμβαδού 0,527 στρ (πεντακοσίων είκοσι επτά χιλιοστών του στρέμματος) όπως απεικονίζεται με μαύρο περίγραμμα και στοιχεία οριογραμμής (Γ,α,β,γ,δ,Θ,Η,Ζ,Ε,Δ,Γ) με γεωγραφικές συντεταγμένες ΕΓΣΑ'87 στο ως άνω τοπογραφικό διάγραμμα κλιμ. 1:2.000 που προσαρτάται και συνοδεύει την παρούσα. Η ως άνω περιγραφόμενη έκταση αποτελεί μέρος του Κ.Α. 115978 4634 με τον χαρακτηρισμό χέρσα έκταση. Σύμφωνα με την από 21.11.2019 έκθεση αυτοψίας του δασονόμου του Δασονομείου Αγίου Στεφάνου και κατόπιν φωτοερμηνευτικού ελέγχου Ο/Φ του ΟΚΧΕ έτους 2015 (0496042120) η ανωτέρω έκταση μέχρι και την ημέρα της πυρκαγιάς καλυπτόταν από δασική βλάστηση (νεαρά, μέσης και μεγάλης ηλικίας άτομα χαλεπίου πεύκης, πουρνάρια, σχίνα και φρύγανα), τα οποία μαζί με την εκεί συνυπάρχουσα χλωρίδα και πανίδα αποτελούσαν μέσω της αμοιβαίας αλληλεξάρτησης και αλληλεπίδρασής τους, ιδιαίτερη βιοκοινότητα (δασοβιοκοινότητα) και ιδιαίτερο φυσικό περιβάλλον (δασογενές).

B. Επανακηρύσσουμε ως αναδασωτέα δημόσια δασική έκταση εμβαδού 10,354 στρ (δέκα στρεμμάτων και τριακοσίων πενήντα τεσσάρων χιλιοστών του στρέμματος) όπως απεικονίζεται με μαύρο περίγραμμα και στοιχεία οριογραμμής (Α,Β,Γ,α,β,γ,δ,Θ,Ι,Κ,Λ,Μ,Ν,Ξ,Ο,Α) με γεωγραφικές συντεταγμένες ΕΓΣΑ'87 στο ως άνω τοπογραφικό διάγραμμα κλιμ. 1:2.000 που προσαρτάται και συνοδεύει την παρούσα. Σύμφωνα με την από 21.11.2019 έκθεση αυτοψίας του δασονόμου του Δασονομείου Αγίου Στεφάνου και κατόπιν φωτοερμηνευτικού ελέγχου Ο/Φ του ΟΚΧΕ έτους 2015 (0496042120) η ανωτέρω έκταση μέχρι και την ημέρα της πυρκαγιάς καλυπτόταν από δασική βλάστηση (νεαρά, μέσης και μεγάλης ηλικίας άτομα χαλεπίου πεύκης, πουρνάρια, σχίνα και φρύγανα), τα οποία μαζί με την εκεί συνυπάρχουσα χλωρίδα και πανίδα αποτελούσαν μέσω της αμοιβαίας αλληλεξάρτησης και αλληλεπίδρασής τους, ιδιαίτερη βιοκοινότητα (δασοβιοκοινότητα) και ιδιαίτερο φυσικό περιβάλλον (δασογενές). Η ως άνω έκταση περιλαμβάνεται στις εκτάσεις που έχουν κηρυχθεί αναδασωτέες με την υπ' αρ. 5174/29.12.1998 απόφαση Γ.Γ.Π. Αττικής (Δ' 7/1999) μετά από πυρκαγιά, καθώς επίσης και στην δήλωση του Δημοσίου ν. 2308/1995 στα πλαίσια του Εθνικού Κτηματολογίου, όπως αυτή υπεβλήθη με το υπ' αρ. 3408/11.09.2012 έγγραφο της Διεύθυνσης Δασών Ανατ. Αττικής για τις δασικές και χορτολιβαδικές εκτάσεις Ο.Τ.Α. Ν. Μάκρης για τις οποίες ισχύει το μαχητό τεκμήριο κυριότητας του Ελληνικού Δημοσίου. Ως εκ τούτου

διαχειρίζεται ως δημόσια δασική και αναδασωτέα έκταση και επανακηρύσσεται προκειμένου να τύχουν εφαρμογής οι διατάξεις της παρ. 7α του νέου άρθρου 67Α, όπως προστέθηκε με το άρθρο 40 του ν. 4280/2014.

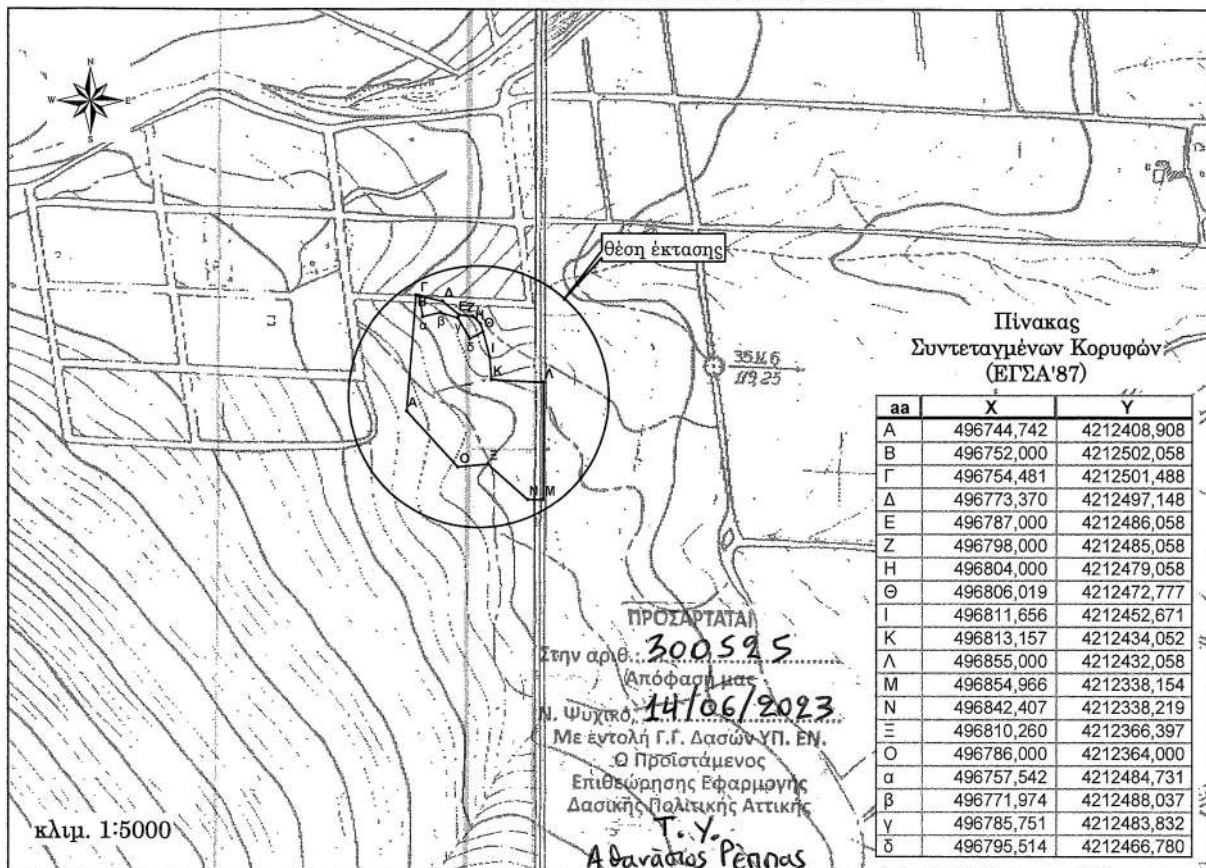
Σκοπός της κήρυξης και επανακήρυξης των ανωτέρων εκτάσεων ως αναδασωτέων συνολικού εμβαδού 10,881 στρ. (δέκα στρεμμάτων και οκτακοσίων ογδόντα ενός χιλιοστών του στρέμματος), είναι η επαναδημιουργία - αποκατάσταση της καταστραφείσας από την πυρκαγιά

δασικής βλάστησης, η διατήρηση του δασικού χαρακτήρα αυτής, ο αποκλεισμός διάθεσής της για άλλη χρήση, η προστασία - διατήρηση της ισορροπίας του φυσικού περιβάλλοντος και να τύχει εφαρμογής της παρ. 7α του νέου άρθρου 67Α όπως προστέθηκε με το άρθρο 40 του ν. 4280/2014.

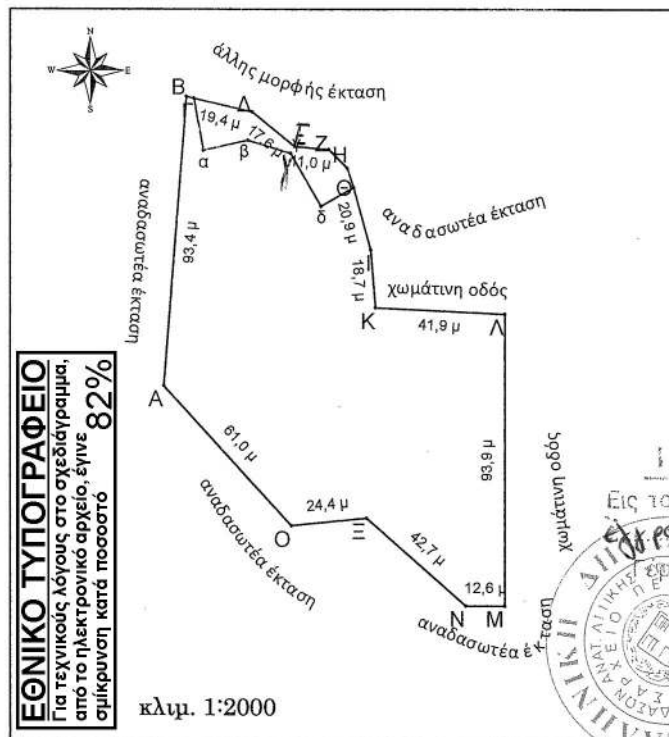
Με την παρούσα απόφαση δεν προκαλείται δημοσιονομική δαπάνη σε βάρος του κρατικού προϋπολογισμού (σχ. άρθρο 90 π.δ. 63/2005).

ΔΑΣΟΝΟΜΕΙΟ ΑΓ. ΣΤΕΦΑΝΟΥ

ΑΠΟΣΠΑΣΜΑ ΠΙΝΑΚΙΔΩΝ Γ.Υ.Σ. 6447/3, 6447/4



ΤΟΠΟΓΡΑΦΙΚΟ ΔΙΑΓΡΑΜΜΑ



ΥΠΟΜΝΗΜΑ

ΠΙΝΑΚΙΔΑ Γ.Υ.Σ. : 6447/3, 6447/4  
ΘΕΣΗ : Ταφράς-Βιθυνία,  
Δ.Ε.Ν.Μάκρης Δήμου Μαραθώνος Αττικής  
ΣΤΟΙΧΕΙΑ :  
Α,Β,Γ,Δ,Ε,Ζ,Η,Θ,Ι,Κ,Λ,Μ,Ν,Ξ,Ο,Α : Έκταση που κήρησε  
ΕΜΒΑΔΟ  
Α,Β,Γ,Δ,Ε,Ζ,Η,Θ,Ι,Κ,Λ,Μ,Ν,Ξ,Ο,Α = 10,881 στρ.  
Α,Β,Γ,α,β,γ,δ,θ,ι,κ,λ,μ,ν,ξ,ο,α = 10,354 στρ.  
Γ,α,β,γ,δ,θ,η,ζ,ε,δ,γ = 0,527 στρ.  
ΚΛΙΜΑΚΕΣ :  
Πίνακιδας 1:5000  
Διαγράμματος 1:2000

Συνοδεύει την από 21/11/2019  
έκθεση αυτοψίας μου

Ο Συντάξας

ΠΡΟΣΑΡΤΑΙ  
ΕΙΣ ΤΟ ΠΡΩΤΟ ΤΕΤΡΑΚΤΟ  
107906/63-23  
106-03-293  
ΚΩΝΣΤΑΣ Ε. ΜΟΥΤΙΔΗΣ  
ΔΑΣΟΠΟΝΟΣ

Κύρκου Χρυσή  
Δασολόγος

αποτύπωση έκτασης που κήρησε την 02-09-2019

Η απόφαση αυτή να δημοσιευθεί στην Εφημερίδα της Κυβερνήσεως.

Ν. Ψυχικό, 14 Ιουνίου 2023

Με εντολή Γενικού Γραμματέα Δασών  
Ο Προϊστάμενος Επιθεώρησης Εφαρμογής  
Δασικής Πολιτικής Αττικής  
ΑΘΑΝΑΣΙΟΣ ΡΕΠΠΑΣ

Αριθμ. 300299

(2)

**Επανακήρυξη ως αναδασωτέας δημόσιας δασικής έκτασης εμβαδού 5,1195 στρ (πέντε στρεμμάτων και χιλίων εκατό ενενήντα πέντε δεκάκις χιλιοστών του στρέμματος) στην οποία εκδηλώθηκε πυρκαγιά στις 30.04.2023, στην θέση «Λάκα Τούρκου» της Δ.Ε. Μαρκοπούλου Ωρωπού Αττικής.**

Ο ΓΕΝΙΚΟΣ ΓΡΑΜΜΑΤΕΑΣ ΔΑΣΩΝ  
ΤΟΥ ΥΠΟΥΡΓΕΙΟΥ  
ΠΕΡΙΒΑΛΛΟΝΤΟΣ ΚΑΙ ΕΝΕΡΓΕΙΑΣ

Έχοντας υπόψη:

1. Τις διατάξεις:

α) Της παρ. 3 του άρθρου 117 και της παρ. 1 του άρθρου 24 του Συντάγματος της Ελλάδος,

β) του ν. 3200/1955 (Α' 97) περί Διοικητικής Αποκεντρώσεως, όπως αυτές τροποποιήθηκαν μεταγενέστερα,  
γ) του ν. 3861/2010 (Α' 112) περί Ενίσχυσης της διαφάνειας με την υποχρεωτική ανάρτηση νόμων και πράξεων των κυβερνητικών, διοικητικών και αυτοδιοικητικών οργάνων στο διαδίκτυο - Πρόγραμμα Διαύγεια - και άλλες διατάξεις,

δ) του π.δ. 70/2015 (Α' 114) περί Ανασύστασης Υπουργείων Αγροτικής Ανάπτυξης και Τροφίμων και μετονομασία του Υπουργείου Παραγωγικής Ανασυγκρότησης, Περιβάλλοντος και Ενέργειας σε Υπουργείο Περιβάλλοντος και Ενέργειας,

ε) του π.δ. 132/2017 (Α' 160) περί Οργανισμού Υπουργείου Περιβάλλοντος και Ενέργειας (Υ.Π.ΕΝ.), όπως τροποποιήθηκε με το π.δ. 29/2022 (Α' 77),

στ) της παρ. 1 του άρθρου 109 του ν. 4622/2019 «Επιτελικό Κράτος: οργάνωση, λειτουργία και διαφάνεια της Κυβέρνησης, των κυβερνητικών οργάνων και της κεντρικής δημόσιας διοίκησης» (Α' 133),

ζ) της από 13.08.2021 Πράξης Νομοθετικού Περιεχομένου η οποία κυρώθηκε με το άρθρο 2 του ν. 4824/2021 (Α' 156) και των άρθρων 47-55 του ν. 4915/2022 (Α' 63),

η) του π.δ. 6/2022 (Α' 17) περί σύστασης Γενικής Γραμματείας Δασών στο Υ.Π.ΕΝ.,

θ) της υπό στοιχεία οικ. ΥΠΕΝ ΥΠΡΓ/11835/1139/08.02.2022 (ΥΟΔΔ 76) απόφασης περί διορισμού Γενικού Γραμματέα Δασών του Υπουργείου Περιβάλλοντος και Ενέργειας του Κων/νου - Ευάγγελου Αραβώση,

ια) της υπό στοιχεία ΥΠΕΝ/ΔΔΥ/48473/3594/16.05.2022 κοινής υπουργικής απόφασης (Β' 2415) περί ολοκλήρωσης μεταφοράς Δασικών Υπηρεσιών στο Υπουργείο Περιβάλλοντος και Ενέργειας.

ιβ) της υπό στοιχεία ΥΠΕΝ/ΔΝΕΠ/83988/2740/25.8.2022 (Β' 4528) περί εξουσιοδότησης υπογραφής στους Προϊστάμενους των Επιθεωρήσεων Εφαρμογής Δασικής Πολιτικής και στους Προϊστάμενους των Διευθύνσεων, Δασαρχείων και Τμημάτων που υπάγονται σε αυτές,

ιγ) της υπ' αρ. 160417/1180/09.07.1980 εγκυκλίου δι-αταγής του Υπ. Γεωργίας,

ιδ) του ν. 3208/2003 (Α' 303) περί προστασίας δασικών οικοσυστημάτων κ.τ.λ.,

ιε) των υπ' αρ. οικ. 179200/5059/20.12.2012 και υπό στοιχεία 133002/6552πε/22.01.2016 εγκυκλίων του ΥΠΕΚΑ και του ΥΠΕΝ αντίστοιχα,

ιστ) του π.δ. 32/2016 «Περί ορισμού επιστημονικών κριτηρίων για την υπαγωγή εκτάσεων στις περ. 1, 2 και 5 του άρθρου 3 του ν. 998/1979» (Α' 46).

ιθ) του ν. 998/1979 «Περί προστασίας των δασών και των δασικών εν γένει εκτάσεων της Χώρας» (Α' 289), όπως ισχύει σήμερα και ειδικότερα:

i) Του άρθρου 41,

ii) της παρ. 1 του άρθρου 38, όπως τροποποιήθηκε και αντικαταστάθηκε με την παρ. 1 του άρθρου 35 του ν. 4280/2014 (Α' 159) και την παρ. 1 του άρθρου 32 του ν. 4342/2015 (Α' 143),

iii) της παρ. 7α του νέου άρθρου 67Α, όπως προστέθηκε με το άρθρο 40 του ν. 4280/2014.

2. Την υπ' αρ. 29801/12.03.2021 (ΑΔΑ: ΨΚΜΟΟΡ1Κ-ΣΦ0) απόφαση ανάρτησης δασικού χάρτη της Διεύθυνσης Δασών Αν. Αττικής περιοχών δήμων/δημοτικών ενοτήτων: Αυλώνα, Βαρνάβα, Γραμματικού, Καλάμου, Καπανδριτίου, Κηφισιάς, Κρωπίας, Μαραθώνα, Μαρκόπουλου Ωρωπού, Ν. Ερυθραίας, Ν. Μάκρης, Ν. Πεντέλης, Παιανίας, Πεντέλης, Πικερμίου, Ραφήνας, Σκάλας Ωρωπού, Σπάτων, Ωρωπού Περιφερειακής Ενότητας Ανατολικής Αττικής.

3. Την υπ' αρ. 5260/06.12.2018 (Δ' 522) απόφαση μερικής κύρωσης δασικού χάρτη του Συντονιστή Αποκεντρωμένης Διοίκησης Αττικής των δημοτικών ενοτήτων Καλάμου, Ν. Παλατιών, Μαρκόπουλου Ωρωπού, Σκάλας Ωρωπού, Σκαμίνου, Ωρωπού Δήμου Ωρωπού Περιφερειακής Ενότητας Ανατολικής Αττικής.

4. Την υπ' αρ. 3795/20.11.1998 (Δ' 997) απόφαση του Γ. Γ. Π. Αττικής κήρυξης έκτασης 1.863,182 στρ. ως αναδασωτέας λόγω πυρκαγιάς.

5. Την από 10.05.2023 έκθεση αυτοψίας των αρμόδιων δασικών υπαλλήλων του Δασαρχείου Καπανδριτίου.

6. Την υπ' αρ. 243990/17.05.2023 πρόταση επανακήρυξης έκτασης ως αναδασωτέας του αρμόδιου Δασαρχείου Καπανδριτίου, αποφασίζουμε:

Επανακηρύσσουμε ως αναδασωτέα λόγω πυρκαγιάς, που εκδηλώθηκε στις 30.04.2023, δημόσια δασική έκταση εμβαδού 5,1195 στρ. (πέντε στρεμμάτων και χιλίων εκατόν ενενήντα πέντε δεκάκις χιλιοστών του στρέμματος) στη θέση "Λάκα Τούρκου" της Δ. Ε. Μαρκοπούλου του Δήμου Ωρωπού Αττικής της Π.Ε. Ανατ. Αττικής, όπως απεικονίζεται με μαύρο περίγραμμα και στοιχεία οριογραμμής (1,2,3,4,5,...,12,13,14,15,16,17,1) με συντεταγμένες ΕΓΣΑ'87 στα υπ' αρ. 6425/2, 6425/4 και 6426/3 αποσπάσματα φ.χ. Γ.Υ.Σ. με όρια:

Βόρεια, Ανατολικά, Νότια και Δυτικά: με δημόσια δασική αναδασωτέα έκταση.


Η ανωτέρω έκταση σύμφωνα με τον αναρτημένο δασικό χάρτη της Δημοτικής Ενότητας Μαρκοπούλου του Δήμου Ωρωπού χαρακτηρίζεται ως ΚΑΤΗΓΟΡΙΑ ΔΔ (Δάση και Δασικές εκτάσεις στις Α/Φ παλαιότερης λήψης/Δάση και Δασικές εκτάσεις στις Α/Φ πρόσφατης λήψης & αυτοψίες) με επιπλέον πληροφορία ΑΝ καθώς εμπίπτει εντός των ορίων της υπ' αρ. 3795/20.11.1998 απόφασης του Γεν. Γραμματέα Περιφέρειας Αττικής κήρυξης έκτασης 3.162,500 στρ. ως αναδασωτέας λόγω πυρκαγιάς (Δ' 997) και επανακηρύσσεται προκειμένου να τύχουν εφαρμογής οι διατάξεις της παρ. 7α του νέου άρθρου 67Α, όπως προστέθηκε με το άρθρο 40 του ν. 4280/2014.

Σύμφωνα με την από 10.05.2023 έκθεση αυτοψίας των αρμόδιων δασικών υπαλλήλων του Δασαρχείου Καπανδριτίου μέχρι και την ημέρα της πυρκαγιάς (30.04.2023), η ανωτέρω έκταση καλυπτόταν από δασική βλάστηση αποτελούμενη από χαλέπιο πεύκη, από αείφυλλα πλατύ-

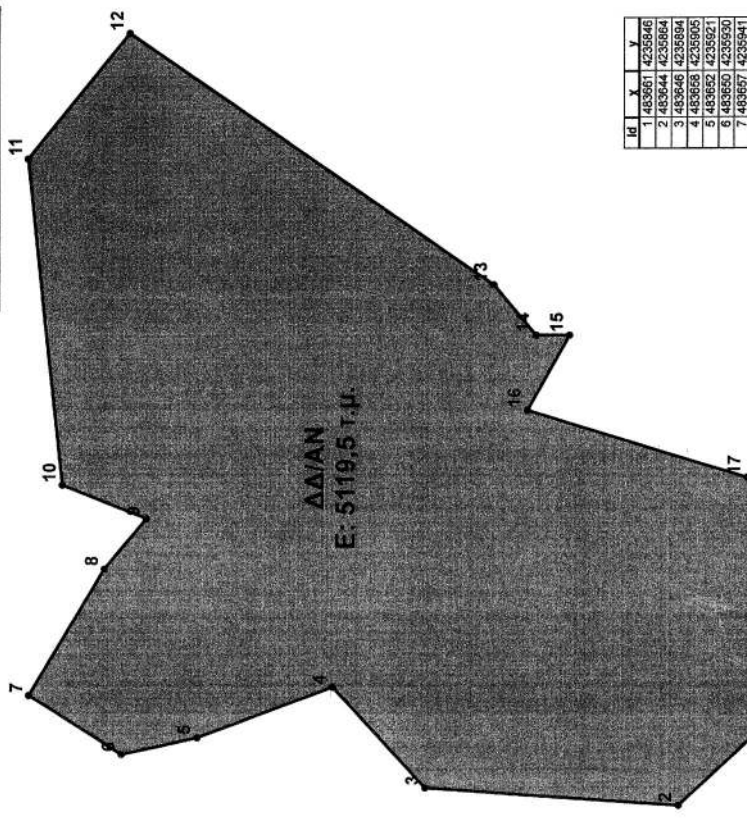
φυλλα (σχίνα, πουρνάρια) και φρύγανα τα οποία μαζί με την εκεί συνυπάρχουσα χλωρίδα και πανίδα, αποτελούσαν μέσω της αμοιβαίας αλληλεξάρτησης και αλληλεπίδρασής τους, ιδιαίτερη (βιοκοινότητα) (βιοκοινότητα) δασοβιοκοινότητα και ιδιαίτερο φυσικό περιβάλλον (δασογενές).

Σκοπός της επανακήρυξης της ανωτέρω έκτασης ως αναδασωτέας εμβαδού 5,1195 στρ. (πέντε στρεμμάτων και χιλίων εκατό ενενήντα πέντε δεκάκις χιλιοστών του στρέμματος), είναι η επαναδημιουργία - αποκατάσταση της καταστραφείσας από την πυρκαγιά δασικής βλάστησης, η διατήρηση του δασικού χαρακτήρα αυτής, ο αποκλεισμός διάθεσής της για άλλη χρήση, η προστασία - διατήρηση της ισορροπίας του φυσικού περιβάλλοντος και να τύχει εφαρμογής της παρ. 7α του νέου άρθρου 67Α όπως προστέθηκε με το άρθρο 40 του ν. 4280/2014.

Με την παρούσα απόφαση δεν προκαλείται δημοσιονομική δαπάνη σε βάρος του κρατικού προϋπολογισμού (σχ. άρθρο 90 π.δ. 63/2005).

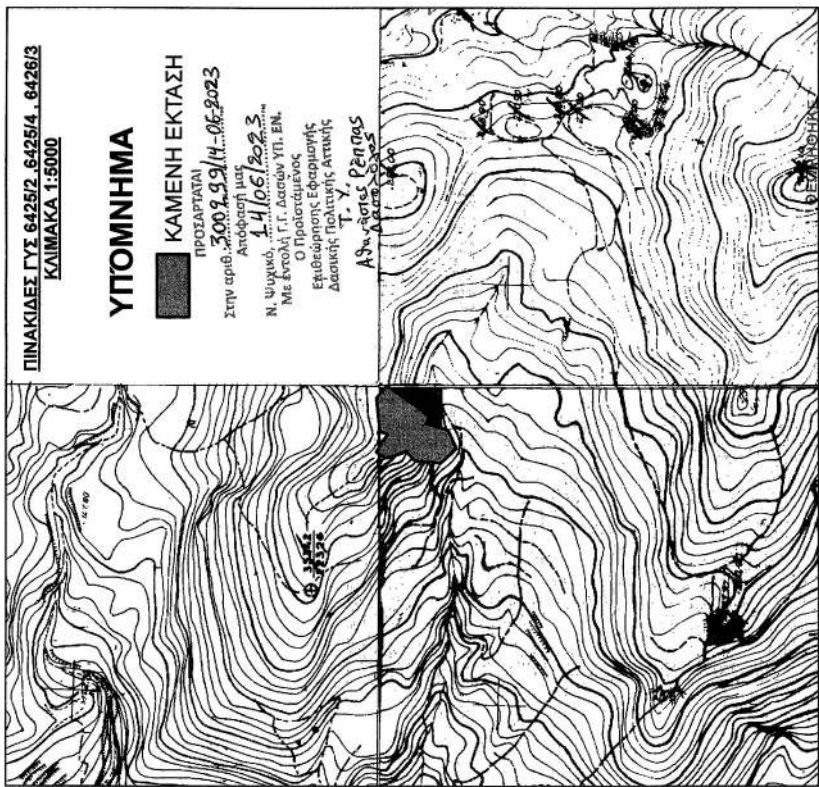


**ΤΟΠΟΓΡΑΦΙΚΟ ΚΑΜΕΝΗΣ ΕΚΤΑΣΗΣ**  
**ΕΘΝΙΚΟ ΤΥΠΟΓΡΑΦΕΙΟ**  
 Για τεχνικούς λόγους στο σχεδιάγραμμα, από το ηλεκτρονικό αρχείο, έγινε σμίκρυνση κατά ποσοστό **58%**



Id	X	Y
1	483661	4235846
2	483644	4235864
3	483646	4235894
4	483668	4235905
5	483662	4235921
6	483660	4235930
7	483667	4235941
8	483672	4235932
9	483678	4235927
10	483662	4235937
11	483721	4235941
12	483736	4235929
13	483706	4235886
14	483700	4235881
15	483700	4235877
16	483691	4235882
17	483663	4235856

ΚΑΙΜΑΚΑ 1:500  
 ΥΠΟΜΝΗΜΑ  
 • ΣΗΜΕΙΑ ΚΑΜΕΝΗΣ ΕΚΤΑΣΗΣ  
 ■ ΚΑΜΕΝΗ ΕΚΤΑΣΗ



και προσορμηται στο υπ αριθ  
 2.4.3.30/2.3 κυρωσο μας  
 Καπονοβρη, 12/5/2023

Ο ΔΑΣΟΛΟΓΟΣ Ο ΔΑΣΑΡΧΗΣ ΚΑΡΑΛΑΜΠΟΣ



Ο ΔΑΣΟΛΟΓΟΣ Ο ΔΑΣΑΡΧΗΣ ΚΑΡΑΛΑΜΠΟΣ  
 ΜΑΚΡΟΔΗΜΗΤΡΗΣ ΧΑΡΑΛΑΜΠΟΣ  
 ΣΩΤΗΡΟΠΟΥΛΟΣ ΔΙΟΝΥΣΙΟΣ ΔΑΣΟΛΟΓΟΣ

Η απόφαση αυτή να δημοσιευθεί στην Εφημερίδα της Κυβερνήσεως.

Ν. Ψυχικό, 14 Ιουνίου 2023

Με εντολή Γενικού Γραμματέα Δασών  
Ο Προϊστάμενος Επιθεώρησης Εφαρμογής  
Δασικής Πολιτικής Αττικής  
ΑΘΑΝΑΣΙΟΣ ΡΕΠΠΑΣ