



# ΕΦΗΜΕΡΙΔΑ ΤΗΣ ΚΥΒΕΡΝΗΣΕΩΣ ΤΗΣ ΕΛΛΗΝΙΚΗΣ ΔΗΜΟΚΡΑΤΙΑΣ

7 Ιουλίου 2023

ΤΕΥΧΟΣ ΤΕΤΑΡΤΟ

Αρ. Φύλλου 574

## ΠΕΡΙΕΧΟΜΕΝΑ

### ΑΠΟΦΑΣΕΙΣ

- 1 Μερική ανάκληση της υπό στοιχεία Δ/346652/3.12.1990 (Δ' 721) απόφασης του Νομάρχη Πειραιά περί κήρυξης ως αναδασωτέας, δημόσιας και ιδιωτικής δασικής έκτασης στη θέση «Συνάντηση Κυνηγών» του Δήμου Σπετσών Νομαρχίας Πειραιά, όπως τροποποιήθηκε με την υπό στοιχεία Δ/863/6.6.1995 (Δ' 585) απόφαση Περ. Διευθυντή Πειραιά.
- 2 Κύρωση τμήματος του υφιστάμενου δικτύου κοινοχρήστων χώρων σύμφωνα με το άρθρο 35 του ν. 3937/2011, εντός των ορίων του οικισμού Τερψιθέας της Δ.Ε. Λαρισαίων του Δήμου Λαρισαίων, της Περιφερειακής Ενότητας Λάρισας.

### ΑΠΟΦΑΣΕΙΣ

Αριθμ. 323760 (1)

Μερική ανάκληση της υπό στοιχεία Δ/346652/3.12.1990 (Δ' 721) απόφασης του Νομάρχη Πειραιά περί κήρυξης ως αναδασωτέας, δημόσιας και ιδιωτικής δασικής έκτασης στη θέση "Συνάντηση Κυνηγών" του Δήμου Σπετσών Νομαρχίας Πειραιά, όπως τροποποιήθηκε με την υπό στοιχεία Δ/863/6.6.1995 (Δ' 585) απόφαση Περ. Διευθυντή Πειραιά.

Ο ΓΕΝΙΚΟΣ ΓΡΑΜΜΑΤΕΑΣ  
ΔΑΣΩΝ ΤΟΥ ΥΠΟΥΡΓΕΙΟΥ  
ΠΕΡΙΒΑΛΛΟΝΤΟΣ ΚΑΙ ΕΝΕΡΓΕΙΑΣ

Έχοντας υπόψη

1. - Τις διατάξεις:

- α) Της παρ. 1 του άρθρου 24 και της παρ. 3 του άρθρου 117 του Συντάγματος της Χώρας,
- β) του άρθρου 35 του ν. 4280/2014 (Α' 159) με το οποίο αντικαταστάθηκε το άρθρο 44 του ν. 998/1979 (Α' 289),
- γ) το π.δ. 32/2016 περί ορισμού επιστημονικών κριτηρίων για την υπαγωγή εκτάσεων στις περ. 1, 2 και 5 του άρθρου 3 του ν. 998/1979.

2.- Τις εξής υπ' αρ. διαταγές του Υπουργείου Γεωργίας:

- α) 160417/1180/9.7.80, β) 182447/3049/24.9.80 και γ) 141823/24.2.1983.

3.- Τον ν. 4824/2021 (Α' 156), με τον οποίο κυρώθηκε η από 13.8.2021 Πράξη Νομοθετικού Περιεχομένου (Α' 143) «Έκτακτα μέτρα για την αποτελεσματική προστασία και την ταχεία αποκατάσταση του φυσικού περιβάλλοντος, την άμεση στήριξη των πληγέντων από τις πυρκαγιές του Ιουλίου/Αυγούστου 2021 και συναφείς διατάξεις».

4.- Τις διατάξεις του Μέρους Β' - άρθρα 47 έως 55 του ν. 4915/2022 (Α' 63) «διατάξεις για την ολοκλήρωση της μεταφοράς των δασικών υπηρεσιών στο Υπουργείο Περιβάλλοντος και Ενέργειας», όπως τροποποιήθηκε με το άρθρο 41 του ν. 4936/2022 (Α' 105).

5.- Το π.δ. 132/2017 (Α' 160) «Οργανισμός Υπουργείου Περιβάλλοντος και Ενέργειας» όπως τροποποιήθηκε με το π.δ. 29/2022 (Α' 77) και το π.δ. 6/2022 (Α' 17) «Σύσταση και μετονομασία Γενικών Γραμματειών, σύσταση Ειδικής Γραμματείας, μεταφορά υπηρεσιών και αρμοδιοτήτων».

6.- Την υπό στοιχεία ΥΠΕΝ/ΔΔΥ/48478/3594/16.5.2022 κοινή υπουργική απόφαση (Β' 2415) «Καθορισμός των διοικητικών λεπτομερειών μεταφοράς των δασικών υπηρεσιών, του αντίστοιχου προσωπικού και λοιπών θεμάτων της παρ. 5 του άρθρου τρίτου της από 13.8.2021 Πράξης Νομοθετικού Περιεχομένου (Α' 143), η οποία κυρώθηκε με το άρθρο 2 του ν. 4824/2021 (Α' 156)».

7.- Την υπό στοιχεία ΥΠΕΝ/ΔΔΥ/50878/3749/20.5.2022 εγκύκλιο διαταγή του ΥΠΕΝ περί οδηγιών για τη λειτουργία των Περιφερειακών Δασικών Υπηρεσιών - χρήση λογότυπου.

8.- Την υπό στοιχεία ΥΠΕΝ/ΔΔΥ/62511/4542/17.6.2022 (Β' 3145) διαπιστωτική πράξη κατάταξης και τοποθέτησης του προσωπικού των Περιφερειακών Δασικών Υπηρεσιών του ΥΠΕΝ.

9.- Την υπό στοιχεία ΥΠΕΝ/ΔΝΕΠ/83988/2740/25.8.2022 (Β' 4528) απόφαση Υπουργού, Υφυπουργού Περιβάλλοντος και Ενέργειας και Γενικού Γραμματέα Δασών του ΥΠΕΝ, περί Εξουσιοδότησης υπογραφής «Με εντολή Υπουργού» του Υπουργού Περιβάλλοντος και Ενέργειας, «Με εντολή Υφυπουργού» του Υφυπουργού Περιβάλλοντος και Ενέργειας και «Με εντολή Γενικού Γραμματέα Δασών» του Γενικού Γραμματέα Δασών του Υπουργείου Περιβάλλοντος και Ενέργειας, κατά λόγο αρμοδιότητας, στον Προϊστάμενο της Γενικής Διεύθυνσης Δασών και Δασικού Περιβάλλοντος της Γενικής Γραμματείας Δασών του Υ.Π.Ε.Ν., στους Προϊστάμενους των Επιθεωρήσεων Εφαρμογής Δασικής Πολιτικής και στους Προϊστάμενους

των Διευθύνσεων, Δασαρχείων και Τμημάτων που υπάγονται σε αυτές (άρθρο 2, Β ενότητα, παρ. 8).

10.- Τις αποφάσεις της Δ/νσης Δασών Πειραιά α) 9585/228/10.2.2017 (ΑΔΑ: ΩΞΕ1ΟΡ1Κ-Ε9Τ) περί «Ανάρτησης του Δασικού Χάρτη περιοχών τοπικών/δημοτικών κοινοτήτων των δήμων Αίγινας, Αγκιστρίου, Κυθήρων, Πόρου, Σπετσών, Τροιζηνίας και Ύδρας, Περιφερειακής Ενότητας Νήσων της Περιφέρειας Αττικής και πρόσκλησης για υποβολή αντιρρήσεων κατά του περιεχομένου του» και β) 17297/12.2.2021 (ΑΔΑ: ΨΚΗΗΟΡ1Κ- 5Ρ1) περί «Ανάρτησης δασικού χάρτη των τοπικών/δημοτικών κοινοτήτων των δήμων: Πειραιά, Νίκαιας - Αγ. Ιωάννη Ρέντη, Περάματος, Κερατσινίου - Δραπετσώνας, περιφερειακής ενότητας Πειραιώς, Αλίμου, Γλυφάδας, Ελληνικού - Αργυρούπολης, Ν. Σμύρνης, Αγ. Δημητρίου, Καλλιθέας, Μοσχάτου - Ταύρου (Δ.Ε. Μοσχάτου), Παλαιού Φαλήρου, περιφερειακής ενότητας Νοτίου Τομέα Αθηνών, Βάρης -Βούλας - Βουλιαγμένης, περιφερειακής ενότητας Ανατ. Αττικής, Αγκιστρίου, Αίγινας, Πόρου, Σπετσών, Τροιζηνίας - Μεθάνων, Ύδρας, περιφερειακής ενότητας Νήσων και πρόσκληση για υποβολή αντιρρήσεων κατά του περιεχομένου του» σύμφωνα με τις οποίες, η έκταση που προτείνεται για ανάκληση, εμπίπτει εντός περιοχής για την οποία έγινε ανάρτηση του δασικού χάρτη Σπετσών και εμφανίζεται με κωδικούς ΔΔ και ΑΝ.

11.- Την υπό στοιχεία Δ/346652/3.12.1990 (Δ' 721) απόφαση του Νομάρχη Πειραιά περί κήρυξης ως αναδασωτέας, δημόσιας και ιδιωτικής δασικής έκτασης συνολικού εμβαδού 4.678,00 στρ., στη θέση "Συνάντηση Κυνηγών" του Δήμου Σπετσών Νομαρχίας Πειραιά (όπως τροποποιήθηκε με την υπό στοιχεία Δ/863/6.6.1995 (Δ' 585) απόφαση Περ. Διευθυντή Πειραιά), στην οποία εμπίπτει η έκταση που προτείνεται για ανάκληση.

12.- Την υπ' αρ. 561/2023 απόφαση της Επιτροπής Εξέτασης Αντιρρήσεων κατά του Περιεχομένου του Δασικού Χάρτη Δ.Δ. Σπετσών (ΑΔΑ: 94ΚΛ4653Π8-ΓΟ7), για το τμήμα με αριθμό 3 των αντιρρήσεων με στοιχεία στο Δασικό Χάρτη ΑΝ και ΔΔ, που σύμφωνα με την απόφαση αυτή («...ΓΙΑ ΤΟ ΤΜΗΜΑ 3:Τόσο στις πρόσφατες όσο και στις ιστορικές αεροφωτογραφίες εμφανίζεται με αραιή δασική βλάστηση, ποσοστού μικρότερου του 15%, μη δυνάμενη να προσδώσει ούτε στο τμήμα ούτε και στο σύνολο της εξεταζόμενης εδαφικής εκτάσεως, δασικό χαρακτήρα.....») διορθώνεται σε ΑΑ και ΑΝ.

13.- Την υπ' αρ. 299148/14.6.2023 πρόταση του αρμοδίου Δασαρχείου Πόρου -με τη συνημμένη σε αυτή 290927/9.6.2023 αναφορά-εισήγηση -, για μερική ανάκληση της ως άνω (11) απόφασης, για έκταση εμβαδού 26,75 τ.μ., στην θέση «Συνάντηση Κυνηγών» περιοχής

«Τζίλα ή Παναγιά ή Χρυσάφισσα» Δήμου Σπετσών, διότι ως έκταση εμπίπτουσα στην παράγραφο 6α, του άρθρου 3, ν. 998/1979 ως ισχύει και δεν πληροί τα κριτήρια του π.δ. 32/2016 για την υπαγωγή της στις περ. 1, 2 και 5 του άρθρου 3, ν. 998/1979, περιελήφθη εκ παραδρομής και πλάνης περί τα πραγματικά δεδομένα στην παραπάνω (11) απόφαση, αποφασίζουμε:

Ανακαλούμε μερικώς την υπό στοιχεία Δ/346652/3.12.1990 (Δ' 721) απόφαση του Νομάρχη Πειραιά περί κήρυξης ως αναδασωτέας, δημόσιας και ιδιωτικής δασικής έκτασης συνολικού εμβαδού 4.678,00 στρ., στη θέση "Συνάντηση Κυνηγών" του Δήμου Σπετσών Νομαρχίας Πειραιά (όπως τροποποιήθηκε με την υπ' αρ. Δ/863/6.6.1995 (Δ' 585) απόφαση Περ. Διευθυντή Πειραιά), μόνο για έκταση εμβαδού 26,75 τ.μ. (είκοσι έξι τετραγωνικών μέτρων και εβδομήντα πέντε εκατοστών του τετραγωνικού μέτρου) στη θέση «Συνάντηση Κυνηγών» περιοχής «Τζίλα ή Παναγιά ή Χρυσάφισσα» νήσου Σπετσών, διότι ως μη δασική έκταση που εμπίπτει στην περ. 6α, άρθρο 3, ν. 998/1979 ως ισχύει, περιελήφθη στην υπό στοιχεία Δ/247194/9.8.1976 απόφαση λόγω πλάνης περί των πραγμάτων και πραγματικής αιτίας.

Στο από 14.06.2023 τοπογραφικό διάγραμμα κλίμακας 1:200 το οποίο συνοδεύει αναπόσπαστα την παρούσα απόφαση και στο ενσωματωμένο σε αυτό απόσπασμα Φ.Χ. Γ.Υ.Σ 7329/3 κλίμακας 1:5000, η έκταση αυτή, εμβαδού 26,75 τ.μ. στη θέση «Συνάντηση Κυνηγών» περιοχής «Τζίλα ή Παναγιά ή Χρυσάφισσα» Δήμου Σπετσών της Περιφερειακής Ενότητας Νήσων, απεικονίζεται με μαύρο περίγραμμα, στοιχεία κορυφών «1, 2, 3, 4, 5, 6, 7, 1» και όρια: Βόρεια με δασική αναδασωτέα έκταση και με μη δασική έκταση, Ανατολικά με μη δασική έκταση, Νότια με δασική αναδασωτέα έκταση και με μη δασική έκταση και Δυτικά με δασική αναδασωτέα έκταση.

Οι συντεταγμένες των κορυφών της έκτασης κατά ΕΓΣΑ'87, αποτυπώνονται στον παρακάτω πίνακα:

ΣΗΜΕΙΟ	Χ	Υ
1	423777.541	4123281.105
2	423771.668	4123273.007
3	423772.378	4123275.276
4	423774.480	4123278.360
5	423780.080	4123292.140
6	423780.113	4123291.363
7	423781.296	4123291.363

Με την παρούσα απόφαση δεν προκαλείται δημοσιονομική δαπάνη σε βάρος του κρατικού προϋπολογισμού (άρθρο 90, π.δ. 63/2005).

Τοπογραφικό Διάγραμμα έκτασης στη θέση " Συνάντηση κυνηγών" περιοχής "Τζίλα ή Παναγιά ή Χρυσάφισσα" του Δήμου Σπετσών που προτείνεται για μερική ανάκληση της υπ' αριθμ. Δ/346652/03-12-1990 (ΦΕΚ/Δ/721/27-12-1990) απόφασης κήρυξης δασικής έκτασης ως αναδασωτέας, του Νομήρχη Πειραιά, όπως τροποποιήθηκε με την υπ' αριθμ. Δ/863/06-06-1995(ΦΕΚ/Δ/584/04-08-1995) απόφαση του Περιφερειακού Διευθυντή Πειραιά

Μη δασική έκταση

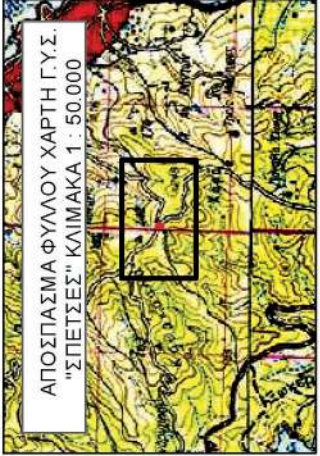
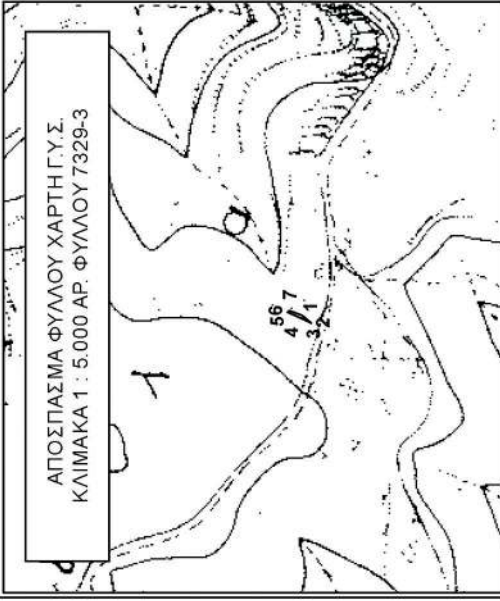
Δασική αναδασωτέα έκταση

Δασική αναδασωτέα έκταση και μη δασική έκταση

**ΥΠΟΜΗΗΜΑ**  
ΚΛΙΜΑΚΑ 1: 200

ΟΡΙΑ: "1,2,3,4,5,6,7,1,"  
Εμβαδόν: 26,75 τ.μ.  
(είκοσι έξι τετραγωνικά μέτρα και εβδομήντα πέντε εκατοστά του τετραγωνικού μέτρου)

ΣΗΜΕΙΑ	X	Y
1	423777,541	4123281,105
2	423771,668	4123273,007
3	423772,378	4123275,276
4	423774,480	4123278,360
5	423780,080	4123292,140
6	423780,113	4123292,160
7	423781,296	4123291,363



Ανήκει αναπόσπαστα στην υπ' αριθμ. **323760 / 2023** Απόφαση της Επιθεώρησης Εφαρμογής Δασικής Πολιτικής Αιτικής ΑΘΗΝΑ: **26.06.2023**  
Ο ΠΡΟΪΣΤΑΜΕΝΟΣ ΕΠΙΘΕΩΡΗΣΗΣ ΕΦΑΡΜΟΓΗΣ ΔΑΣΙΚΗΣ ΠΟΛΙΤΙΚΗΣ ΑΤΤΙΚΗΣ  
**ΑΘΑΝΑΣΙΟΣ ΡΕΠΠΑΣ**  
ΔΑΣΟΛΟΓΟΣ

ΘΕΩΡΗΘΗΚΕ Αρ. Πρωτ.: 299148  
ΠΟΡΟΣ 14-06-2023  
Η Πρωτοσταμένη  
Δασαρχείου Πόρου  
**ΑΘΗΝΑ Β. ΚΟΥΤΣΟΥΜΠΑ**  
ΔΑΣΟΛΟΓΟΣ

**ΕΘΝΙΚΟ ΤΥΠΟΓΡΑΦΕΙΟ**  
Για τεχνικούς λόγους στο σχεδιάγραμμα, από το ηλεκτρονικό αρχείο, έγινε σμίκρυνση κατά ποσοστό **82%**

ΠΟΡΟΣ 14-06-2023  
Ο ΣΥΝΤΑΚΤΗΣ  
**ΠΑΝΑΓΙΩΤΗΣ Δ. ΒΟΥΡΤΣΑΣ**  
ΔΑΣΟΠΟΝΟΣ

ANASTASIA GAZI  
SIA GAZI  
Digitally signed by ANASTASIA GAZI  
Date: 2023.06.28 09:58:12 +03'00'

Η απόφαση αυτή, να δημοσιευθεί στην Εφημερίδα της Κυβερνήσεως.

Αθήνα, 26 Ιουνίου 2023

Με εντολή Γενικού Γραμματέα Δασών  
Ο Προϊστάμενος Επιθεώρησης Εφαρμογής  
Δασικής Πολιτικής Αττικής  
ΑΘΑΝΑΣΙΟΣ ΡΕΠΠΑΣ

Αριθμ. 47793

(2)

**Κύρωση τμήματος του υφιστάμενου δικτύου κοινοχρήστων χώρων σύμφωνα με το άρθρο 35 του ν. 3937/2011, εντός των ορίων του οικισμού Τερψιθέας της Δ.Ε. Λαρισαίων του Δήμου Λαρισαίων, της Περιφερειακής Ενότητας Λάρισας.**

Ο ΓΡΑΜΜΑΤΕΑΣ  
ΑΠΟΚΕΝΤΡΩΜΕΝΗΣ ΔΙΟΙΚΗΣΗΣ  
ΘΕΣΣΑΛΙΑΣ - ΣΤΕΡΕΑΣ ΕΛΛΑΔΑΣ

Έχοντας υπόψη:

1. Τις διατάξεις του ν.δ. 17.7.2023 «Περί σχεδίων πόλεων» (Α' 228).
2. Τις διατάξεις του ν. 3852/2010 «Νέα Αρχιτεκτονική της Αυτοδιοίκησης και της Αποκεντρωμένης Διοίκησης- Πρόγραμμα Καλλικράτης» (Α'87) και ειδικότερα το άρθρο 280 αυτού.
3. Τις διατάξεις του π.δ. 138/2010 «Οργανισμός Αποκεντρωμένης Διοίκησης Θεσσαλίας - Στερεάς Ελλάδας (Α'231).
4. Τον ν. 4954/2022 «Συμπληρωματικά μέτρα για την εφαρμογή του Κανονισμού (ΕΕ) 2019/788 του Ευρωπαϊκού Κοινοβουλίου και του Συμβουλίου σχετικά με την Ευρωπαϊκή Πρωτοβουλία Πολιτών και του Εκτελεστικού Κανονισμού (ΕΕ) 2019/1799 της Επιτροπής για τη θέσπιση τεχνικών προδιαγραφών για τα επιμέρους επιγραμμικά συστήματα συγκέντρωσης - Διατάξεις σχετικές με την εκλογική διαδικασία και τον έλεγχο εσόδων και δαπανών κομμάτων, συνασπισμών και υποψηφίων βουλευτών και αιρετών - Λοιπές επείγουσες διατάξεις» (Α' 136), άρθρα 63 - 66.
5. Την υπ' αρ. 86776/20.12.2022 απόφαση του Υπουργού Εσωτερικών με θέμα: «Διορισμός του Κωνσταντίνου Τζανακούλη του Γεωργίου, στη θέση του μετακλητού Γραμματέα Αποκεντρωμένης Διοίκησης Θεσσαλίας-Στερεάς Ελλάδας» (ΥΟΔΔ 1183).
6. Την υπ' αρ. 3315/17.01.2023 Απόφαση Γραμματέα Διοίκησης Θεσσαλίας- Στερεάς Ελλάδας «Μεταβίβαση δικαιώματος υπογραφής πράξεων και εγγράφων «Με εντολή Γραμματέα Αποκεντρωμένης Διοίκησης Θεσσαλίας - Στερεάς Ελλάδας» στον Προϊστάμενο ή στην Προϊσταμένη της Γενικής Διεύθυνσης Χωροταξικής, Περιβαλλοντικής και Αγροτικής Πολιτικής και στους Προϊσταμένους ή στις Προϊσταμένες Διευθύνσεων και Τμημάτων της ανωτέρω Γενικής Διεύθυνσης της Αποκεντρωμένης Διοίκησης Θεσσαλίας-Στερεάς Ελλάδας (Α.Δ.Θ.Σ.Ε.)» (Β' 206), (ΑΔΑ: Ψ2Ο2ΟΡ10-ΓΞ5).

7. Τις διατάξεις του εδάφιου β της παρ. 5 του άρθρου 42 ν. 1337/1983 «Επέκταση των πολεοδομικών σχεδίων οικιστική ανάπτυξη και σχετικές ρυθμίσεις» (Α'33).

8. Τις διατάξεις του άρθρου 6 του π.δ./24.4.1985 «Τρόπος καθορισμού ορίων οικισμών της χώρας κ.λπ.» (Δ' 181).

9. Την υπ' αρ. 1828/2008 απόφαση του ΣτΕ.

10. Τις διατάξεις του άρθρου 35 του ν. 3937/2011 (Α'60) «Διατήρηση της βιοποικιλότητας και άλλες διατάξεις».

11. Την υπ' αρ. 39608/14.09.2011 (Β'2200) απόφαση του Αν. Υπουργού Π.Ε.Κ.Α. «Έγκριση τεχνικών προδιαγραφών σύνταξης διαγραμμάτων ή άλλων μελετών που απαιτούνται και καθορισμός περιεχομένου και στοιχείων που περιλαμβάνονται και αποτυπώνονται, για την εφαρμογή της παρ. 1 του άρθρου 35 του ν. 3937/2011 (Α'60)».

12. Την από 21.06.2012 εγκύκλιο 12 της Δ/σης Πολεοδομικού Σχεδιασμού του ΥΠΕΚΑ με θέμα «Οδηγίες και διευκρινίσεις για την κύρωση δικτύου κοινοχρήστων χώρων».

13. Την υπ' αρ. 5504/11.11.1985 απόφαση Νομάρχη Λάρισας (Δ'341) «Καθορισμός ορίων οικισμού Τερψιθέα Ν. Λάρισας με πληθυσμό μέχρι 2.000 κατοίκους και καθορισμός όρων και περιορισμών δόμησης αυτού».

14. Το υπ' αρ. 7481/29.08.1979 πωλητήριο συμβόλαιο του συμβολαιογράφου Λάρισας Στέργιου Ζήση Έξαρχου που μεταγράφηκε στον τόμο 205 και αριθμό 309 την 8-09-1979 στο υποθηκοφυλακείο Λάρισας και το προσαρτημένο σε αυτό από Αύγουστο 1979 Τοπογραφικό διάγραμμα του Πολιτικού Μηχανικού Δημητρίου Καραβάκα, σύμφωνα με το οποίο τμήμα της ιδιοκτησίας αφέθηκε σε κοινή χρήση.

15. Την υπ' αρ. 224/2022 απόφαση του Δημοτικού Συμβουλίου του Δήμου Λαρισαίων με την οποία εγκρίνεται η έναρξη της διαδικασίας κύρωσης του δικτύου κοινοχρήστων χώρων τμήματος του οικισμού Τερψιθέας της Δημοτικής Ενότητας Λαρισαίων, Δήμου Λαρισαίων.

16. Τα φύλλα των εφημερίδων, στα οποία δημοσιεύθηκε η ανακοίνωση για την κύρωση του δικτύου κοινοχρήστων χώρων του θέματος:

α) εφημερίδα «Ελευθερία» στις 15.03.2023.

β) εφημερίδα «Κόσμος» στις 15.03.2023.

17. Το υπ' αρ. 3739/24.04.2023 έγγραφο του Δήμου Λαρισαίων με σχετικό φάκελο. (υπό στοιχεία ΔΙ.ΠΕ.ΧΩ.ΣΧ. Θεσσαλίας 31265/25.04.2023).

18. Την από 31.01.2023 Τεχνική έκθεση του Διπλωματούχου Πολιτικού Μηχανικού Αλέξανδρου Απ. Γουλόπουλου.

19. Το από Ιανουάριο 2023 Τοπογραφικό Διάγραμμα, σε κλίμακα 1:500 του Διπλωματούχου Διπλωματούχου Πολιτικού Μηχανικού Αλέξανδρου Απ. Γουλόπουλου και τις υποβληθείσες φωτογραφίες.

20. Το γεγονός ότι δεν υποβλήθηκε καμία ένσταση κατά της υπ' αρ. 95/2023 απόφασης του Δημοτικού Συμβουλίου Δήμου Λαρισαίων, όπως προκύπτει από την με υπ' αρ. 3738/24.04.2023 βεβαίωση του Αντιδημάρχου Πολεοδομίας Δήμου Λαρισαίων.

21. Το γεγονός ότι από τις διατάξεις της παρούσας διαπιστωτικής διοικητικής πράξης δεν προκαλείται

δαπάνη εις βάρος του κρατικού προϋπολογισμού και του οικείου ΟΤΑ.

Και επειδή:

1. Η αρμοδιότητα κύρωσης δικτύου κοινοχρήστων χώρων σε οικισμό με πληθυσμό κάτω των 2000 κατοίκων οριοθετημένων κατά τις διατάξεις του π.δ. 24/4-3/5/85 (181 Δ) ανήκει στον Γραμματέα Α.Δ. κατά τα οριζόμενα στα άρθρα 63 έως 66 του ν. 4954/2022 (Α' 136).

2. Το προς κύρωση παραχωρημένο εδαφικό τμήμα θεωρείται κατάλληλο δεδομένου ότι συνδέεται με το υφιστάμενο δίκτυο κοινοχρήστων χώρων του οικισμού, αποφασίζουμε:

1. Την κύρωση τμήματος του υφιστάμενου δικτύου κοινοχρήστων χώρων σύμφωνα με το άρθρο 35 του ν. 3937/2011, εντός των ορίων του οικισμού Τερψιθέας της Δ.Ε. Λαρισαίων του Δήμου Λαρισαίων, της Περιφερειακής Ενότητας Λάρισας, όπως αυτό αποτυπώνεται στο από Ιανουάριος 2023 Τοπογραφικό Διάγραμμα, σε κλίμακα 1:500 του Διπλωματούχου Διπλωματούχου Πολιτικού Μηχανικού Αλέξανδρου Απ. Γουλόπουλου, το οποίο θεωρείται από τον Αναπληρωτή Προϊστάμενο της Δ/νσης ΠΕ.ΧΩ.ΣΧ. Θεσσαλίας, και αποτελεί αναπόσπαστο τμήμα της παρούσας απόφασης.

2. Η ισχύς της απόφασης αυτής αρχίζει από την δημοσίευσή της στην Εφημερίδα της Κυβερνήσεως.

ΣΥΜΒΟΛΟ	Κ1
ΣΥΜΒΟΛΟ	Κ2
ΣΥΜΒΟΛΟ	Κ3
ΣΥΜΒΟΛΟ	Κ4
ΣΥΜΒΟΛΟ	Κ5
ΣΥΜΒΟΛΟ	Κ6

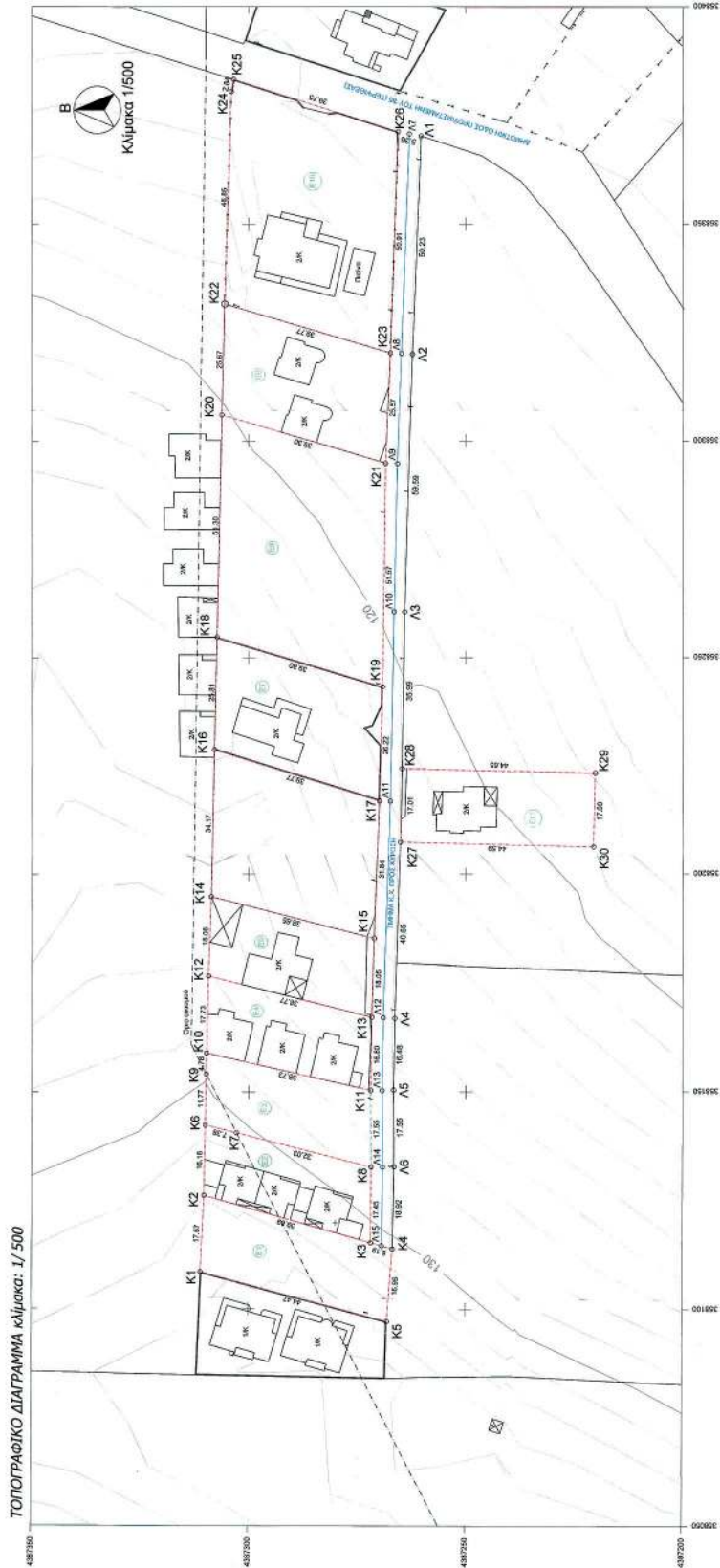
ΣΥΜΒΟΛΟ	Κ7
ΣΥΜΒΟΛΟ	Κ8
ΣΥΜΒΟΛΟ	Κ9
ΣΥΜΒΟΛΟ	Κ10
ΣΥΜΒΟΛΟ	Κ11
ΣΥΜΒΟΛΟ	Κ12
ΣΥΜΒΟΛΟ	Κ13

ΣΥΜΒΟΛΟ	Κ14
ΣΥΜΒΟΛΟ	Κ15
ΣΥΜΒΟΛΟ	Κ16
ΣΥΜΒΟΛΟ	Κ17
ΣΥΜΒΟΛΟ	Κ18
ΣΥΜΒΟΛΟ	Κ19
ΣΥΜΒΟΛΟ	Κ20
ΣΥΜΒΟΛΟ	Κ21
ΣΥΜΒΟΛΟ	Κ22
ΣΥΜΒΟΛΟ	Κ23
ΣΥΜΒΟΛΟ	Κ24
ΣΥΜΒΟΛΟ	Κ25

ΣΥΜΒΟΛΟ	Κ26
ΣΥΜΒΟΛΟ	Κ27
ΣΥΜΒΟΛΟ	Κ28
ΣΥΜΒΟΛΟ	Κ29
ΣΥΜΒΟΛΟ	Κ30

ΣΥΜΒΟΛΟ	Λ1
ΣΥΜΒΟΛΟ	Λ2
ΣΥΜΒΟΛΟ	Λ3
ΣΥΜΒΟΛΟ	Λ4
ΣΥΜΒΟΛΟ	Λ5
ΣΥΜΒΟΛΟ	Λ6
ΣΥΜΒΟΛΟ	Λ7
ΣΥΜΒΟΛΟ	Λ8
ΣΥΜΒΟΛΟ	Λ9
ΣΥΜΒΟΛΟ	Λ10
ΣΥΜΒΟΛΟ	Λ11
ΣΥΜΒΟΛΟ	Λ12
ΣΥΜΒΟΛΟ	Λ13
ΣΥΜΒΟΛΟ	Λ14
ΣΥΜΒΟΛΟ	Λ15

ΣΥΜΒΟΛΟ	Λ16
ΣΥΜΒΟΛΟ	Λ17
ΣΥΜΒΟΛΟ	Λ18
ΣΥΜΒΟΛΟ	Λ19
ΣΥΜΒΟΛΟ	Λ20
ΣΥΜΒΟΛΟ	Λ21
ΣΥΜΒΟΛΟ	Λ22
ΣΥΜΒΟΛΟ	Λ23
ΣΥΜΒΟΛΟ	Λ24
ΣΥΜΒΟΛΟ	Λ25



**ΕΘΝΙΚΟ ΤΥΠΟΓΡΑΦΕΙΟ**  
 Για τεχνικούς λόγους στο σχεδιάγραμμα,  
 από το ηλεκτρονικό αρχείο, έγινε  
 σμίκρυνση κατά ποσοστό **30%**

ΤΟΠΟΓΡΑΦΙΚΟ ΔΙΑΓΡΑΜΜΑ κλίμακα: 1/ 500

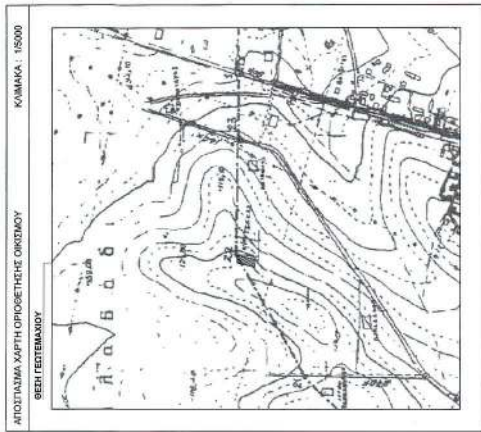


Administrative form with fields for 'ΕΦΗΜΕΡΙΔΑ', 'ΕΡΓΟ', 'ΒΕΣΗ', 'ΣΧΕΔΙΟ', 'ΤΟΠΟΓΡΑΦΙΚΟ ΔΙΑΓΡΑΜΜΑ', and 'ΗΜΕΡΟΜΗΝΙΑ'. Includes the name of the Minister, Alexandros Goulogoulos.

Form with fields for 'Υπόδειξη' (Note) and 'Κλίμακα' (Scale). Includes a scale bar and a note about the drawing's accuracy.

Form with the heading 'ΔΙΑΜΕΤΗ ΔΙΑΚΟΣΜΗΣΗ' (Road Network) and a list of points (K18 to K23) with their coordinates.

Form with the heading 'ΟΡΟΣΙΜΟΤΗΤΑ' (Productivity) and a list of points (K3 to K4) with their coordinates and productivity values.



Form with the heading 'ΟΡΟΣΙΜΟΤΗΤΑ' (Productivity) and a list of points (K3 to K4) with their coordinates and productivity values.

Table with 2 columns: Point ID (K18-K23) and Coordinates (X, Y).

Table with 2 columns: Point ID (K18-K23) and Coordinates (X, Y).

Table with 2 columns: Point ID (K18-K23) and Coordinates (X, Y).

Table with 2 columns: Point ID (K18-K23) and Coordinates (X, Y).

Table with 2 columns: Point ID (K18-K23) and Coordinates (X, Y).

Table with 2 columns: Point ID (K3-K4) and Coordinates (X, Y).

Table with 2 columns: Point ID (K3-K4) and Coordinates (X, Y).

Table with 2 columns: Point ID (K6-K8) and Coordinates (X, Y).

Table with 2 columns: Point ID (K6-K8) and Coordinates (X, Y).

Table with 2 columns: Point ID (K6-K8) and Coordinates (X, Y).

Table with 2 columns: Point ID (K6-K8) and Coordinates (X, Y).

Table with 2 columns: Point ID (K6-K8) and Coordinates (X, Y).

Table with 2 columns: Point ID (K10-K15) and Coordinates (X, Y).

Table with 2 columns: Point ID (K10-K15) and Coordinates (X, Y).

Table with 2 columns: Point ID (K6-K8) and Coordinates (X, Y).

Table with 2 columns: Point ID (K6-K8) and Coordinates (X, Y).

Table with 2 columns: Point ID (K6-K8) and Coordinates (X, Y).

Table with 2 columns: Point ID (K6-K8) and Coordinates (X, Y).

Table with 2 columns: Point ID (K6-K8) and Coordinates (X, Y).

Table with 2 columns: Point ID (K10-K15) and Coordinates (X, Y).

Table with 2 columns: Point ID (K10-K15) and Coordinates (X, Y).

Η απόφαση αυτή και το συνοδεύον τοπογραφικό διάγραμμα, να δημοσιευθούν στην Εφημερίδα της Κυβερνήσεως.

Λάρισα, 26 Ιουνίου 2023

Με εντολή Γραμματέα  
Αποκεντρωμένης Διοίκησης  
Ο Αναπληρωτής Προϊστάμενος  
Γενικής Διεύθυνσης Χωροταξικής,  
Περιβαλλοντικής και Αγροτικής Πολιτικής  
ΚΩΝΣΤΑΝΤΙΝΟΣ ΠΑΠΠΑΣ