



# ΕΦΗΜΕΡΙΔΑ ΤΗΣ ΚΥΒΕΡΝΗΣΕΩΣ ΤΗΣ ΕΛΛΗΝΙΚΗΣ ΔΗΜΟΚΡΑΤΙΑΣ

17 Ιουλίου 2023

ΤΕΥΧΟΣ ΤΕΤΑΡΤΟ

Αρ. Φύλλου 588

## ΠΕΡΙΕΧΟΜΕΝΑ

### ΑΠΟΦΑΣΕΙΣ

- 1 Κήρυξη ως αναδασωτέας κατά τεκμήριο δημόσιας δασικού χαρακτήρα έκτασης συνολικού εμβαδού τεσσάρων χιλιάδων τετρακοσίων τριάντα πέντε τετραγωνικών μέτρων και πενήντα τετραγωνικών εκατοστών (4.435,50 τ.μ.), λόγω εκχέρσωσης, στην θέση «Κοσιάρη» της Τ.Κ. Αναργύρων, Δ.Ε. Πασσαρώνος, του Δήμου Ζίτσας της Περιφερειακής Ενότητας Ιωαννίνων.
- 2 Κήρυξη δημοσίου δάσους εμβαδού 9.551,45 τ.μ ως αναδασωτέου λόγω παράνομης εκχέρσωσης στη θέση «Άγιος Ηλίας» της Δημοτικής Κοινότητας Ι.Π. Μεσολογγίου, Δημοτικής Ενότητας Ι. Π. Μεσολογγίου του Δήμου Ι. Π. Μεσολογγίου, Π.Ε. Αιτωλοακαρνανίας.

### ΑΠΟΦΑΣΕΙΣ

Αριθμ. 324779

(1)

**Κήρυξη ως αναδασωτέας κατά τεκμήριο δημόσιας δασικού χαρακτήρα έκτασης συνολικού εμβαδού τεσσάρων χιλιάδων τετρακοσίων τριάντα πέντε τετραγωνικών μέτρων και πενήντα τετραγωνικών εκατοστών (4.435,50 τ.μ.), λόγω εκχέρσωσης, στην θέση «Κοσιάρη» της Τ.Κ. Αναργύρων, Δ.Ε. Πασσαρώνος, του Δήμου Ζίτσας της Περιφερειακής Ενότητας Ιωαννίνων.**

Ο ΓΕΝΙΚΟΣ ΓΡΑΜΜΑΤΕΑΣ ΔΑΣΩΝ  
ΤΟΥ ΥΠΟΥΡΓΕΙΟΥ  
ΠΕΡΙΒΑΛΛΟΝΤΟΣ ΚΑΙ ΕΝΕΡΓΕΙΑΣ

Έχοντας υπόψη:

1. Τις διατάξεις των άρθρων 24 παρ. 1 και 117 παρ. 3 του Συντάγματος της Ελλάδας.
2. Τις διατάξεις του ν. 998/1979 «Περί προστασίας δασών και δασικών εν γένει εκτάσεων της χώρας» και ειδικότερα τις διατάξεις των άρθρων 37, 38 παρ. 1 και 2 και 41 παρ. 1 και 3 και του άρθρου 70 παρ. 3, όπως τροποποιήθηκαν με το άρθρο 2 του ν. 4824/2021 «Κύρωση της από 13-8-2021 Π.Ν.Π. (Α' 143)» (Α' 156).

3. Τις διατάξεις του ν. 4622/2019 «Επιτελικό Κράτος: οργάνωση, λειτουργία και διαφάνεια της κυβέρνησης, των κυβερνητικών οργάνων και της κεντρικής δημόσιας διοίκησης» (Α' 13).

4. Τις διατάξεις του ν. 4727/2020 «Ψηφιακή Διακυβέρνηση (Ενσωμάτωση στην Ελληνική Νομοθεσία της Οδηγίας (ΕΕ) 2016/2102 και της Οδηγίας (ΕΕ) 2019/1024) - Ηλεκτρονικές Επικοινωνίες (Ενσωμάτωση στο Ελληνικό Δίκαιο της Οδηγίας (ΕΕ) 2018/1972) και άλλες διατάξεις» (Α' 184).

5. Τις διατάξεις του ν. 4824/2021 «Κύρωση: α) της από 5.8.2021 Πράξης Νομοθετικού Περιεχομένου "Έκτακτα μέτρα για την αντιμετώπιση του κινδύνου πυρκαγιών" (Α' 138) και β) της από 13.8.2021 Πράξης Νομοθετικού Περιεχομένου "Έκτακτα μέτρα για την αποτελεσματική προστασία και την ταχεία αποκατάσταση του φυσικού περιβάλλοντος, την άμεση στήριξη των πληγέντων από τις πυρκαγιές του Ιουλίου/Αυγούστου 2021 και συναφείς διατάξεις" (Α' 143) και άλλες διατάξεις" (Α' 156).

6. Τις διατάξεις του ν. 4915/2022 «Εθνικό Στρατηγικό Σχέδιο Καταπολέμησης της Διαφθοράς, διατάξεις για θέματα ανθρώπινου δυναμικού και Οργανισμών Τοπικής Αυτοδιοίκησης, νομοθετικό πλαίσιο εκπαίδευσης των σπουδαστών/σπουδαστριών της Εθνικής Σχολής Δημόσιας Διοίκησης και Αυτοδιοίκησης για την ένταξη στον κλάδο Π.Ε. Επιτελικών Στελεχών, διατάξεις για την ολοκλήρωση της μεταφοράς των δασικών υπηρεσιών στο Υπουργείο Περιβάλλοντος και Ενέργειας, διατάξεις για την εφαρμογή του Εθνικού Σχεδίου Ανάκαμψης και Ανθεκτικότητας «Ελλάδα 2.0», Εθνική Σύμβαση Ομογενών και άλλες επείγουσες διατάξεις» (Α' 63), «ΜΕΡΟΣ Β' "Διατάξεις για την ολοκλήρωση μεταφοράς των δασικών υπηρεσιών στο Υπουργείο Περιβάλλοντος και Ενέργειας"».

7. Το π.δ. 2/2021 «Διορισμός Υπουργών, Αναπληρωτών Υπουργών και Υφυπουργών» (Α' 2).

8. Το π.δ. 6/04-02-2022 άρθρο 1 «Σύσταση Γενικής Γραμματείας Δασών στο Υ.Π.Ε.Ν.» (Α' 17).

9. Τις διατάξεις του π.δ. 132/2017 «Οργανισμός Υπουργείου Περιβάλλοντος και Ενέργειας (Υ.Π.Ε.Ν.)» (Α' 160), ως τροποποιήθηκε με το π.δ. 29/2022 (Α' 77) και ισχύει.

10. Την υπό στοιχεία ΥΠΕΝ/ΥΠΠΓ/11835/1139/08-02-2022 απόφαση του Πρωθυπουργού «Διορισμός Γενικού Γραμματέα Δασών του Υπουργείου Περιβάλλοντος και Ενέργειας» (Υ.Ο.Δ.Δ. 76).

11. Την υπ' αρ. 48478/3594/16-05-2022 κοινή υπουργική απόφαση του Υπουργού Οικονομικών, του Υπουργού Περιβάλλοντος και Ενέργειας και του Υπουργού Εσωτερικών «Καθορισμός των διοικητικών λεπτομερειών μεταφοράς των δασικών υπηρεσιών, του αντίστοιχου προσωπικού και λοιπών θεμάτων της παρ. 5 του άρθρου τρίτου της από 13.8.2021 πράξης νομοθετικού περιεχομένου (Α' 143), η οποία κυρώθηκε με το άρθρο 2 του ν. 4824/2021 (Α' 156)» (Β' 2415).

12. Την υπ' αρ. οικ. ΥΠΕΝ/ΔΔΥ/62511/4542/2022 απόφαση του Υπουργού Π.ΕΝ. «Διαπιστωτική πράξη κατάταξης και τοποθέτησης του προσωπικού των Περιφερειακών Δασικών Υπηρεσιών του Υπουργείου Περιβάλλοντος και Ενέργειας» (Β' 3145).

13. Την υπό στοιχεία οικ. ΥΠΕΝ/ΔΔΥ/70401/5167/6-07-2022 απόφαση του Υπουργού Π.ΕΝ. «Τοποθέτηση Προϊσταμένων σε θέσεις ευθύνης επιπέδου Γενικής Διεύθυνσης στις Επιθεωρήσεις Εφαρμογής Δασικής Πολιτικής του Υπουργείου Περιβάλλοντος και Ενέργειας» (ΑΔΑ: Ω8ΔΡ4653Π8-7ΨΡ).

14. Την υπό στοιχεία οικ. ΥΠΕΝ/ΔΔΥ/74827/5567/18-07-2022 απόφαση του Υπουργού Π.ΕΝ. «Τοποθέτηση Προϊσταμένων στην Διεύθυνση Συντονισμού και Επιθεώρησης Δασών και στο Τμήμα Υποστηρικτικής Λειτουργίας της Επιθεώρησης Εφαρμογής Δασικής Πολιτικής Ηπείρου και Δυτικής Μακεδονίας» (ΑΔΑ: Ψ1184653Π8-ΘΩΥ).

15. Την υπό στοιχεία ΥΠΕΝ/ΔΔΥ/83988/2740/25-08-2022 απόφαση του Υπουργού Π.ΕΝ. «Εξουσιοδότηση υπογραφής "Με εντολή Υπουργού" του Υπουργού Περιβάλλοντος και Ενέργειας, "Με εντολή Υφυπουργού" του Υφυπουργού Περιβάλλοντος και Ενέργειας και "Με εντολή Γενικού Γραμματέα Δασών" του Γενικού Γραμματέα Δασών του Υπουργείου Περιβάλλοντος και Ενέργειας, κατά λόγο αρμοδιότητας, στον Προϊστάμενο της Γενικής Διεύθυνσης Δασών και Δασικού Περιβάλλοντος της Γενικής Γραμματείας Δασών του Υ.Π.ΕΝ., στους Προϊστάμενους των Επιθεωρήσεων Εφαρμογής Δασικής Πολιτικής και στους Προϊστάμενους των Διευθύνσεων, Δασαρχείων και Τμημάτων που υπάγονται σε αυτές» (Β' 4528).

16. Την υπό στοιχεία ΥΠΕΝ/ΔΔΥ/99075/7360/29-09-2022 απόφαση του Υπουργού Π.ΕΝ. «Τοποθέτηση Προϊσταμένων στις Διευθύνσεις Δασών και τα Δασαρχεία της Επιθεώρησης Εφαρμογής Δασικής Πολιτικής Ηπείρου - Δυτικής Μακεδονίας (ΑΔΑ: 6ΣΖΓ4653Π8-ΞΗ4).

17. Τις διατάξεις του άρθρου 5 παρ. 2 και του άρθρου 7 παρ. 4α του ν. 3469/2006 «Εθνικό Τυπογραφείο, Εφημερίς της Κυβερνήσεως και λοιπές διατάξεις» (Α' 131).

18. Την υπ' αρ. 272961/26-4-1982 κοινή υπουργική απόφαση του Υπ. Προεδρίας και Γεωργίας περί «αναμόρφωσης συλλογικών οργάνων γνωμοδοτικής και αποφασιστικής αρμοδιότητας του Υπ. Γεωργίας», όπως τροποποιήθηκε και συμπληρώθηκε με την υπ' αρ. 347624/21-10-1982 κοινή υπουργική απόφαση (Β' 841).

19. Τις υπ' αρ. 160417/1180/8-7-1980 και 182447/3049/24-09-1980 διαταγές του Υπουργείου Γεωργίας.

20. Την υπ' αρ. 160596/4511/30-08-2017 (ΑΔΑ: 7ΛΑ-Α4653Π8-ΠΞΛ) εγκύκλιο δ/γν του Αναπληρωτή του Υπουργού Περιβάλλοντος και Ενέργειας.

21. Την υπ' αρ. 131933/9-11-2022 (Δ' 866, ΑΔΑ: ΩΝΠΓ4653Π8-ΔΜΩ) απόφαση του Γενικού Γραμματέα Δασών με την οποία κυρώθηκαν μερικώς, οι δασικοί χάρτες των τοπικών/δημοτικών κοινοτήτων του συνόλου της Περιφερειακής Ενότητας Ιωαννίνων, πλην των τοπικών/δημοτικών κοινοτήτων Βουλιάστης (Δήμου Δωδώνης), Ανατολής, Νήσου Ιωαννίνων (Δήμου Ιωαννιτών), Αγ. Παρασκευής, Αετομηλίτσας, Αρμάτων, Ασημοχωρίου, Βούρμπιανης, Γαναδίου, Καστανέας, Μολίστης, Παλιοσελλίου, Πουρνιάς, Πύργου (Δήμου Κόνιτσας), Βήσσανης, Διμοκρίου (Δήμου Πωγωνίου), Καλαριτών, Ματσουκίου, Μονολιθίου, Πηγαδίων, Σιράκου (Δήμου Β. Τζουμέρκων), Αγ. Μηνά, Ανθρακίτη, Βοβούσας, Βραδέτου, Βρυσσοχωρίου, Διλόφου, Διπόταμου, Ηλιοχωρίου, Καπέσοβου, Καστανώνος Ζαγορίου, Μακρινίου, Μεσοβουνίου, Νεγάδων (Δήμου Ζαγορίου), Βασιλόπουλου, Κάτω Λαψίστης (Δήμου Ζίτσας).

22. Το υπ' αρ. 122401/13-03-2023 έγγραφο του Δασαρχείου Ιωαννίνων μετά της από Δ.Υ./10-03-2023 έκθεση αυτοψίας της Δασολόγου Σταυρούλας Σέλη και της Δασοπόνου Αθηνάς Λεύκα, υπαλλήλων του Δασαρχείου Ιωαννίνων, με το οποίο προτείνεται η κήρυξη ως αναδασωτέας, της αναφερομένης στο θέμα έκτασης.

23. Την υπ' αρ. 211761/2-06-2023 αναφορά της Διεύθυνσης Δασών Ιωαννίνων, με την οποία προτείνεται η κήρυξη, ως αναδασωτέας, της αναφερομένης στο θέμα έκτασης.

24. Την σύμφωνη γνώμη της Διεύθυνσης Συντονισμού και Επιθεώρησης Δασών, αποφασίζουμε:

Κηρύσσουμε αναδασωτέα, με φυσική αναγέννηση ή τεχνητή αναδάσωση, την κατά τεκμήριο δημόσια δασικού χαρακτήρα έκταση, συνολικού εμβαδού τεσσάρων χιλιάδων τετρακοσίων τριάντα πέντε τετραγωνικών μέτρων και πενήντα τετραγωνικών εκατοστών (4.435,50 τ.μ.), στην θέση «Κοσιάρη» στη περιφέρεια της Τοπικής Κοινότητας Αναργύρων, Δημοτικής Ενότητας Πασσαρώνος, του Δήμου Ζίτσας της Περιφερειακής Ενότητας Ιωαννίνων, η οποία εκχερσώθηκε παράνομα, με σκοπό την προστασία και επαναφορά της βλάστησης στην προηγούμενη μορφή της και τον αποκλεισμό της διάθεσής της για άλλη χρήση.

Η ανωτέρω έκταση αποτυπώνεται και προσδιορίζεται στο συνημμένο τοπογραφικό διάγραμμα, κλίμακας 1: 1.000, της Δασολόγου Σταυρούλας Σέλη, υπαλλήλου του Δασαρχείου Ιωαννίνων, το οποίο αποτελεί αναπόσπαστο μέρος της παρούσας απόφασης, υπό στοιχεία κορυφών περιμέτρου (1, 2, 3, 4, 5, 6, 7, 8, 9, 10, ... 28, 29, 30, 31, 32, 1) διακρινόμενη - βάσει της κατηγορίας μορφής/κάλυψης που εμφανίζει στον δασικό χάρτη - σε δυο επιμέρους πολύγωνα Ε1 εμβαδού 3.894,75τ.μ. και Ε2 εμβαδού 540,75τ.μ. υπό στοιχεία κορυφών περιμέτρου (1, 2, 3, 4, ... 14, δ, γ, β, α, 24, 25, 26, ... 31, 32, 1) και (α, β, γ, δ, 15, 16, 17, 18, 19, 20, 21, 22, 23, α) αντίστοιχα, με συντεταγμένες βασιζόμενες στο Εθνικό Γεωδαιτικό Σύστημα Αναφοράς ΕΓΣΑ' 1987, θέση που σημειώνεται σε απόσπασμα χάρτη προσανατολισμού κλίμακας 1: 50.000 και όρια ως εξής:

Βόρεια: Με δασικού χαρακτήρα έκταση (ΔΔ)

Νότια: Με δασικού χαρακτήρα έκταση (ΔΔ)

Ανατολικά: Με δασικού χαρακτήρα έκταση (ΑΔ)

Δυτικά: Με δασικού χαρακτήρα έκταση (ΔΔ)

Η εν λόγω εκχερσωθείσα έκταση συνολικού εμβαδού 4.435,50τ.μ. (3.894,75τ.μ. + 540,75τ.μ), προ της παράνομης επεμβάσεως καλυπτόταν από δασική βλάστηση, Πρίνου θαμνώδους κυρίως μορφής, σε ποσοστό κάλυψης 40-50% σύμφωνα και με την βλάστηση που φέρει η όμορη περιοχή.

Η έκταση αυτή περιλαμβάνεται στο σύνολό της στο ΚΑΕΚ 200220402104 - βάσει των στοιχείων της προανάρτησης της μελέτης κτηματογράφησης με Κωδικό ΚΤ5-08 - καθώς και στον μερικώς κυρωμένο δασικό χάρτη της Περιφερειακής Ενότητας Ιωαννίνων στον οποίο αποτυπώνεται με κατηγορία μορφής/κάλυψης ΔΔ για το πολύγωνο Ε1 και ΑΔ για το πολύγωνο Ε2 και αποτελεί δασικού εν γένει χαρακτήρα έκταση του άρθρου 3 του ν. 998/1979, ως ισχύει.

Ιδιοκτησιακά ανήκει κατά τεκμήριο στο Ελληνικό Δημόσιο με την επιφύλαξη εφαρμογής των διατάξεων του άρθρου 67 για το τμήμα Ε2.

Κατά της παρούσας απόφασης επιτρέπεται υποβολή αίτησης ακύρωσης στο αρμόδιο Διοικητικό Εφετείο Ιωαννίνων (άρθρο 47 του ν. 3900/2010) εντός προθεσμίας εξήντα (60) ημερών, αρχόμενη από την επόμενη της δημοσίευσής της (άρθρο 46 του π.δ. 18/1989).

Επίσης, κατά της παρούσας Απόφασης επιτρέπεται υποβολή αίτησης ανάκλησης ή τροποποίησης, προς τον Γενικό Γραμματέα Δασών Υ.Π.Ε.Ν. από οποιονδήποτε έχει έννομο συμφέρον, σύμφωνα με τις διατάξεις της παρ. 3 του άρθρου 35 του ν. 4280/2014 και της παρ. 4 του άρθρου 44 του ν. 998/1979 όπως ισχύει.

Με την απόφασή μας αυτή δεν προκαλείται δαπάνη σε βάρος του κρατικού προϋπολογισμού.





Η απόφαση αυτή να δημοσιευθεί στην Εφημερίδα της Κυβερνήσεως.

Ιωάννινα, 26 Ιουνίου 2023

Με εντολή Γενικού Γραμματέα Δασών  
Η Προϊσταμένη Επιθεώρησης  
Εφαρμογής Δασικής Πολιτικής  
Ηπείρου - Δυτικής Μακεδονίας  
ΜΑΡΙΑ ΤΣΙΑΤΟΥΡΑ

Αριθμ. 345460 (2)

**Κήρυξη δημοσίου δάσους εμβαδού 9.551,45 τ.μ ως αναδασωτέου λόγω παράνομης εκχέρσωσης στη θέση «Άγιος Ηλίας» της Δημοτικής Κοινότητας Ι.Π. Μεσολογγίου, Δημοτικής Ενότητας Ι. Π. Μεσολογγίου του Δήμου Ι. Π. Μεσολογγίου, Π.Ε. Αιτωλοακαρνανίας.**

Ο ΓΕΝΙΚΟΣ ΓΡΑΜΜΑΤΕΑΣ ΔΑΣΩΝ  
ΤΟΥ ΥΠΟΥΡΓΕΙΟΥ  
ΠΕΡΙΒΑΛΛΟΝΤΟΣ ΚΑΙ ΕΝΕΡΓΕΙΑΣ

Έχοντας υπόψη:

1. Τα άρθρα 24 παρ. 1 και 117 παρ. 3 του Συντάγματος της Ελλάδας.

2. Το άρθρο 38 παρ. 1 του ν. 998/1979 όπως αντικαταστάθηκε το πρώτο εδάφιο της με το άρθρο 35 παρ. 1 του ν. 4280/2014 (Α' 159) καθώς επίσης και το άρθρο 41 παρ. 1 και 3 του ν. 998/1979.

3. Τον ν. 3208/2003 «Προστασία των δασικών οικοσυστημάτων, κατάρτιση δασολογίου, ρύθμιση εμπραγμάτων δικαιωμάτων επί δασών και δασικών εν γένει εκτάσεων και άλλες διατάξεις» (Α' 303).

4. Τις υπ' αρ. α) 160417/1180/8-7-1980, β) 182447/3049/24-9-1980, γ) 141823/24-2-1983 και δ) 179171/3-9-1985 διαταγές του Υπουργείου Γεωργίας.

5. Τις διατάξεις του ν. 3861/2010 «Ενίσχυση της διαφάνειας με την υποχρεωτική ανάρτηση νόμων και πράξεων των κυβερνητικών, διοικητικών και αυτοδιοικητικών οργάνων στο διαδίκτυο "Πρόγραμμα Διαύγεια" και άλλες διατάξεις» (Α' 112).

6. Το άρθρο 67 παρ. 8 του ν. 4316/2014 (Α' 270).

7. Την από 13-08-2021 Πράξη Νομοθετικού Περιεχομένου «Έκτακτα μέτρα για την αποτελεσματική προστασία και την ταχεία αποκατάσταση του φυσικού περιβάλλοντος, την άμεση στήριξη των πληγέντων από τις πυρκαγιές του Ιουλίου/Αυγούστου 2021 και συναφείς διατάξεις», η οποία κυρώθηκε με το άρθρο 2 του ν. 4824/2021 (Α' 156).

8. Το π.δ. 29/2022 «Τροποποίηση του π.δ. 132/2017 Οργανισμός Υπουργείου Περιβάλλοντος και Ενέργειας (Υ.Π.ΕΝ.) (Α' 160)» (Α' 63).

9. Τα άρθρα 47-55 του Μέρους Β' του ν. 4915/2022 «Εθνικό Στρατηγικό Σχέδιο Καταπολέμησης της Διαφθοράς, διατάξεις για θέματα ανθρώπινου δυναμικού και Οργανισμών Τοπικής Αυτοδιοίκησης, νομοθετικό πλαίσιο εκπαίδευσης των σπουδαστών/σπουδαστριών της Εθνικής Σχολής Δημόσιας Διοίκησης και Αυτοδιο-

κήσης για την ένταξη στον κλάδο Π.Ε. Επιτελικών Στελεχών, διατάξεις για την ολοκλήρωση της μεταφοράς των δασικών υπηρεσιών στο Υπουργείο Περιβάλλοντος και Ενέργειας, διατάξεις για την εφαρμογή του Εθνικού Σχεδίου Ανάκαμψης και Ανθεκτικότητας «Ελλάδα 2.0», Εθνική Σύμβαση Ομογενών και άλλες επείγουσες διατάξεις» (Α' 63).

10. Την υπό στοιχεία ΥΠΕΝ/ΔΔΥ/48478/3594/16-05-2022 απόφαση του Υ.Π.ΕΝ. «Καθορισμός των διοικητικών λεπτομερειών μεταφοράς των δασικών υπηρεσιών, του αντίστοιχου προσωπικού και λοιπών θεμάτων της παρ. 5 του άρθρου 3 της από 13.8.2021 Πράξης Νομοθετικού Περιεχομένου (Α' 143), η οποία κυρώθηκε με το άρθρο 2 του ν. 4824/2021 (Α' 156)» (Β' 2415).

11. Την υπό στοιχεία ΥΠΕΝ/ΔΔΥ/50578/3749/20-05-2022 εγκύκλιο του Υ.Π.ΕΝ. «Εγκύκλιες οδηγίες για τη λειτουργία των Περιφερειακών Δασικών Υπηρεσιών, χρήση λογότυπου» (ΑΔΑ: ΨΓΒΩ4653Π8-ΩΧ6)

12. Την υπό στοιχεία ΥΠΕΝ/ΔΔΥ/62511/4542/17-6-2022 απόφαση του με θέμα «Διαπιστωτική πράξη κατάταξης και τοποθέτησης του προσωπικού των Περιφερειακών Δασικών Υπηρεσιών του Υ.Π.ΕΝ.» (ΑΔΑ: ΩΔΑΕ4653Π8-ΙΒΥ).

13. Την υπό στοιχεία ΥΠΕΝ/ΔΝΕΠ/83988/2740 απόφαση του Υ.Π.ΕΝ. με θέμα «Εξουσιοδότηση υπογραφής "Με εντολή Υπουργού" του Υπουργού Περιβάλλοντος και Ενέργειας, "Με εντολή Υφυπουργού" του Υφυπουργού Περιβάλλοντος και Ενέργειας και "Με εντολή Γενικού Γραμματέα Δασών" του Γενικού Γραμματέα Δασών του Υπουργείου Περιβάλλοντος και Ενέργειας, κατά λόγο αρμοδιότητας, στον Προϊστάμενο της Γενικής Διεύθυνσης Δασών και Δασικού Περιβάλλοντος της Γενικής Γραμματείας Δασών του Υ.Π.ΕΝ., στους Προϊστάμενους των Επιθεωρήσεων Εφαρμογής Δασικής Πολιτικής και στους Προϊστάμενους των Διευθύνσεων, Δασαρχείων και Τμημάτων που υπάγονται σε αυτές» (Β' 4528/2022).

14. Την υπ' αρ. 337300/03-07-2023 πρόταση του Δασαρχείου Μεσολογγίου περί «Κήρυξης δημοσίου δάσους εμβαδού 9.551,45 τ.μ ως αναδασωτέου λόγω παράνομης εκχέρσωσης στη θέση "Άγιος Ηλίας" της Δημοτικής Κοινότητας Μεσολογγίου, Δημοτικής Ενότητας Ι. Π. Μεσολογγίου του Δήμου Ι. Π. Μεσολογγίου, Π.Ε. Αιτωλοακαρνανίας».

15. Την σύμφωνη γνώμη της Διεύθυνσης Δασών Αιτωλοακαρνανίας, αποφασίζουμε:

Κηρύσσουμε ως αναδασωτέο, με φυσική ή τεχνητή αναγέννηση, με σκοπό την προστασία για την επαναδημιουργία της δασικής βλάστησης που καταστράφηκε από παράνομη εκχέρσωση και την διατήρηση του χαρακτήρα του δημοσίου δάσους, ώστε να αποκλεισθεί η διάθεση αυτού για άλλο σκοπό, το παραπάνω δημόσιο δάσος εμβαδού 9.551,45 τ.μ που ανήκει στην κατηγορία του άρθρου 3 παρ. 1 και του άρθρου 4 παρ. 1ε του ν. 998/1979, όπως τροποποιήθηκε και ισχύει.

Το ανωτέρω δημόσιο δάσος βρίσκεται στη θέση «Άγιος Ηλίας» της Δημοτικής Κοινότητας Μεσολογγίου, Δημοτικής Ενότητας Ι. Π. Μεσολογγίου του Δήμου Ι. Π. Μεσολογγίου, Π.Ε. Αιτωλοακαρνανίας και προσδιορίζεται από τα στοιχεία:

(1, 2, 3, ... 12, 13, ... 23, 24, 1)

Και οριοθετείται ως ακολούθως:

Βόρεια: Με δημόσιο δάσος (ΔΔ στον κυρωμένο δασικό χάρτη)

Νότια: Με έκταση (ΑΔ στον κυρωμένο δασικό χάρτη)

Ανατολικά: Με ιδιωτική έκταση (ΑΑ στον κυρωμένο δασικό χάρτη)


Δυτικά: Με ιδιωτική έκταση (ΑΑ στον κυρωμένο δασικό χάρτη),

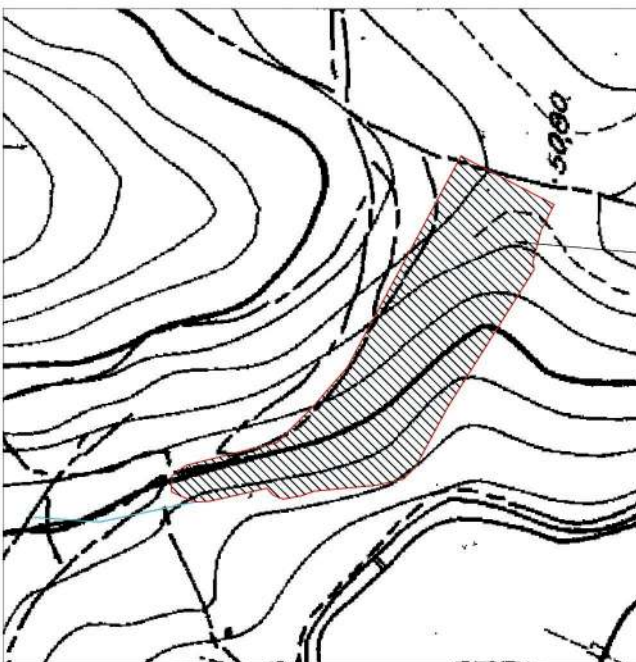
όπως φαίνεται στο συνημμένο τοπογραφικό διάγραμμα.

Κατά της ανωτέρω απόφασης υφίσταται η δυνατότητα άσκησης αίτησης ακύρωσής της, ενώπιον του (οικείου) Τριμελούς Διοικητικού Εφετείου, εντός εξήντα (60) ημερών από την επομένη της δημοσίευσής της ή κοινοποίησής της.

Από τις διατάξεις της απόφασης αυτής δεν προκαλείται δαπάνη σε βάρος του κρατικού προϋπολογισμού.



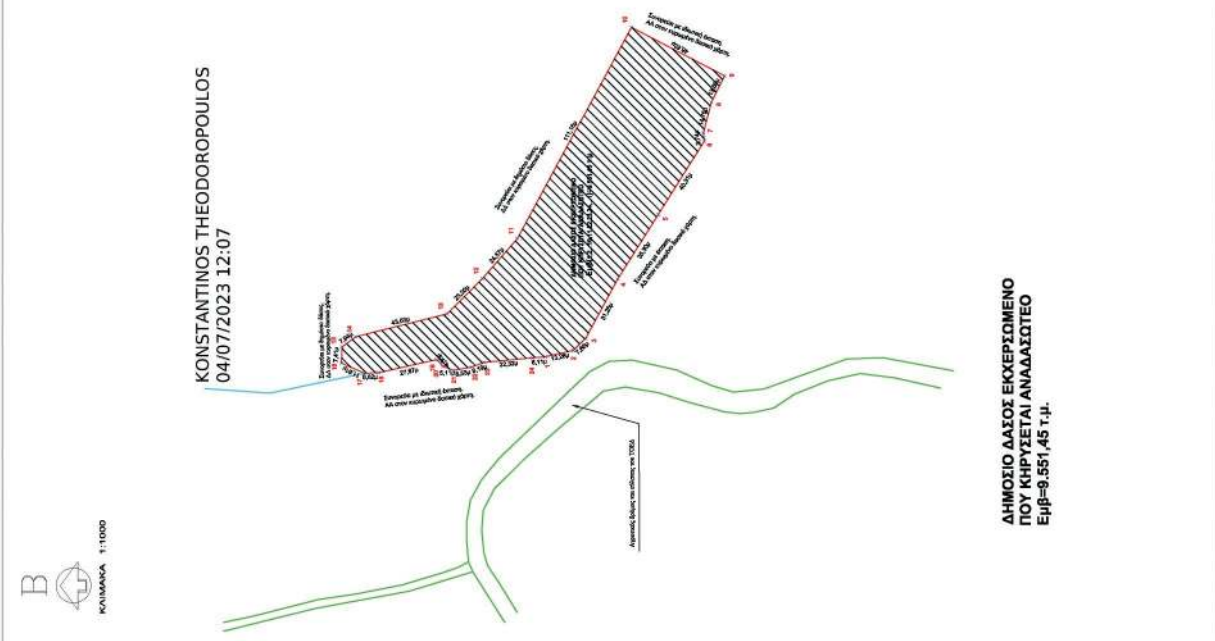
 ΕΛΛΗΝΙΚΗ ΔΗΜΟΚΡΑΤΙΑ ΥΠΟΥΡΓΕΙΟ ΠΕΡΙΒΑΛΛΟΝΤΟΣ & ΕΝΕΡΓΕΙΑΣ ΕΠΙΧΕΙΡΗΣΗ ΔΑΣΩΝ ΠΟΛΙΤΙΚΗΣ ΠΕΡΙΟΧΗΣ, ΔΥΤΙΚΗΣ ΕΛΛΑΔΑΣ ΚΑΙ ΙΟΝΙΟΥ ΣΑΡΩΝΕΣ, ΚΕΝΤΡΙΚΗΣ ΕΛΛΑΔΑΣ ΚΑΙ ΔΥΤΙΚΗΣ ΚΡΕΤΤΑΣ	ΤΟΠΟΓΡΑΦΙΚΟ ΔΙΑΓΡΑΜΜΑ ΔΗΜΟΣΙΟΥ ΔΑΣΟΥΣ ΠΟΥ ΕΚΧΕΡΙΣΘΗΚΕ ΚΑΙ ΚΑΤΑΛΗΦΘΗΚΕ ΠΑΡΑΝΟΜΑ ΚΑΙ ΚΗΡΥΣΣΕΤΑΙ ΑΝΑΔΑΣΙΣΤΕΟ
	Δήμος: Δίλφος Τμήτ. Δ/σημ. Κοινότητα / οικισμός: Θέση
Ι.Π. ΜΕΣΟΛΟΓΓΙΟΥ Ι.Π. ΜΕΣΟΛΟΓΓΙΟΥ ΑΓΙΟΣ ΗΛΙΑΣ	Η ΣΥΝΤΑΚΤΡΙΑ <b>ANDRONIKI KOUFOU</b> 03/07/2023 09:54 Δασολόγος με Α βαθμό
Εμβαδόν έκτασης που κηρύσσεται αναδασωτέα: Εμβα=123,23,24,17=9,561,45 Τ.μ.	ΚΛΙΜΑΚΑ 1:1000 Ο προλαβόμενος του Δασαρχείου Μεσολογγίου Η Προλαβόμενη Δ/σημ. Δασών Ο Επιθεωρητής Ε.Δ.Π. Πελλήρου,Δυτ.Ελ.& Ιον.
Γεωργιος Διμητριάδης Δασολόγος με Α βαθμό 03/07/2023 08:54	ΝΙΚΙΤΑΣ ΜΑΖΙΣ 05/07/2023 09:48 Νικήτας Μάζης Δασολόγος Περιβαλλογός
ΑΝΑΣΤΑΣΙΑ ΛΕΠΙΔΗ 04/07/2023 12:25 Αναστασία Λεπιδή Δασολόγος με Α βαθμό	ΑΓΟΣΤΙΝΑΣΙΑ ΦΧ 1:500 αρ. 62037



Έκταση που κηρύσσεται αναδασωτέα  
 Έκταση που κηρύσσεται αναδασωτέα

Α/Α	Χ	Ψ	ΠΛΑΤΟΣ	ΜΗΚΟΣ	ΠΕΡΙΜΕΤΡΟΣ	ΤΜΗΜΑΤΩΝ
1	275179.12	4253373.55	1-2	13.283		
2	275182.03	4253360.59	2-3	7.863		
3	275187.59	4253355.03	3-4	31.257		
4	275215.11	4253340.21	4-5	35.3		
5	275245	4253321.43	5-6	40.309		
6	275279.14	4253300.00	6-7	3.7364		
7	275282.84	4253300.52	7-8	14.761		
8	275297.13	4253296.82	8-9	13.604		
9	275309.3	4253290.74	9-10	48.633		
10	275331.79	4253333.86	10-11	111.16		
11	275233.89	4253386.51	11-12	24.566		
12	275215.37	4253402.65	12-13	23.2		
13	275198.97	4253419.06	13-14	43.635		
14	275188.38	4253461.39	14-15	7.936		
15	275183.62	4253467.74	15-16	7.4149		
16	275176.21	4253468.01	16-17	11.611		
17	275171.45	4253457.42	17-18	6.6151		
18	275171.71	4253450.81	18-19	27.669		
19	275177.80	4253423.82	19-20	4.3031		
20	275174.63	4253420.91	20-21	5.1105		
21	275172.77	4253416.15	21-22	8.6179		
22	275174.36	4253407.68	22-23	6.1941		
23	275176.48	4253401.86	23-24	22.32		
24	275178.59	4253379.64				

**ΕΘΝΙΚΟ ΤΥΠΟΓΡΑΦΕΙΟ**  
 Για τεχνικούς λόγους στο σχεδιάγραμμα,  
 από το ηλεκτρονικό αρχείο, έγινε  
 σμίκρυνση κατά ποσοστό **57%**



ΚΩΝΣΤΑΝΤΙΝΟΣ THEODOROPOULOS  
 04/07/2023 12:07

ΔΗΜΟΣΙΟ ΔΑΣΟΣ ΕΚΧΕΡΙΣΜΕΝΟ  
 ΠΟΥ ΚΗΡΥΣΣΕΤΑΙ ΑΝΑΔΑΣΙΣΤΕΟ  
 Εμβα=9,561,45 Τ.μ.

Η απόφαση αυτή να δημοσιευθεί στην Εφημερίδα της Κυβερνήσεως.

Ι.Π. Μεσολογγίου, 5 Ιουλίου 2023

Με εντολή Γενικού Γραμματέα Δασών  
Ο Προϊστάμενος Επιθεώρησης  
Εφαρμογής Δασικής Πολιτικής Πελοποννήσου,  
Δυτικής Ελλάδας και Ιονίου  
ΝΙΚΗΤΑΣ ΜΑΖΗΣ