



# ΕΦΗΜΕΡΙΔΑ ΤΗΣ ΚΥΒΕΡΝΗΣΕΩΣ ΤΗΣ ΕΛΛΗΝΙΚΗΣ ΔΗΜΟΚΡΑΤΙΑΣ

17 Ιουλίου 2023

ΤΕΥΧΟΣ ΤΕΤΑΡΤΟ

Αρ. Φύλλου 589

## ΠΕΡΙΕΧΟΜΕΝΑ

### ΑΠΟΦΑΣΕΙΣ

- 1 Κήρυξη εκτάσεως ως αναδασωτέας, εμβαδού 9.375,59 τ.μ. στη θέση «Βαθιά Λάκκα», ΤΚ Βελιτσές, ΔΕ Λαρισσού, Δήμου Δυτικής Αχαΐας, Π.Ε. Αχαΐας.
- 2 Επανακαθορισμός αιγιαλού και παραλίας στην περιοχή «Λογαράς», κοινότητας Πλωμαρίου, Δημοτικής Ενότητας Πλωμαρίου Μυτιλήνης.

### ΑΠΟΦΑΣΕΙΣ

Αριθμ. 350173 (1)

**Κήρυξη εκτάσεως ως αναδασωτέας, εμβαδού 9.375,59 τ.μ. στη θέση «Βαθιά Λάκκα», ΤΚ Βελιτσές, ΔΕ Λαρισσού, Δήμου Δυτικής Αχαΐας, Π.Ε. Αχαΐας.**

Ο ΓΕΝΙΚΟΣ ΓΡΑΜΜΑΤΕΑΣ ΔΑΣΩΝ  
ΤΟΥ ΥΠΟΥΡΓΕΙΟΥ  
ΠΕΡΙΒΑΛΛΟΝΤΟΣ ΚΑΙ ΕΝΕΡΓΕΙΑΣ

Έχοντας υπόψη:

1. Την παρ. 1 του άρθρου 24 και την παρ. 3 του άρθρου 117 του Συντάγματος της Ελλάδας.
2. Τον ν. 3200/1955 «Περί διοικητικής αποκέντρωσης» (Α' 97).
3. Το άρθρο 2 του ν. 4824/2021 (Α' 156), με το οποίο κυρώθηκε η από 13-08-2021 Πράξη Νομοθετικού Περιεχομένου «Εκτακτα μέτρα για την αποτελεσματική προστασία και την ταχεία αποκατάσταση του φυσικού περιβάλλοντος, την άμεση στήριξη των πληγέντων από τις πυρκαγιές Ιουλίου/Αυγούστου 2021 και συναφείς διατάξεις» (Α' 143).
4. Τα άρθρα 47 έως 55 του ν. 4915/2022 (Α' 63).
5. Το π.δ. 6/2022 «Σύσταση και μετονομασία Γενικών Γραμματειών, σύσταση Ειδικής Γραμματείας, μεταφορά υπηρεσιών και αρμοδιοτήτων» (Β' 17).

6. Το π.δ. 29/2022 «Τροποποίηση του π.δ. 132/2017 (Α' 160) "Οργανισμός Υπουργείου Περιβάλλοντος και Ενέργειας"» (Α' 77).

7. Την υπό στοιχεία ΥΠΕΝ/ΔΔΥ/50878/3749/20-05-2022 (ΨΓΒΩ4653Π8-ΩΧ6) εγκύκλιο του ΥΠΕΝ.

8. Την υπό στοιχεία ΥΠΕΝ/ΔΔΥ/48478/3594/16-05-2022 κοινή υπουργική απόφαση «Καθορισμός των διοικητικών λεπτομερειών μεταφοράς των δασικών υπηρεσιών, του αντίστοιχου προσωπικού και λοιπών θεμάτων της παρ. 5 άρθρου τρίτου της από 13-08-2021 Πράξης Νομοθετικού Περιεχομένου (Α' 143), η οποία κυρώθηκε με το άρθρο 2 του ν. 4824/2021 (Α' 156)» (Β' 2415).

9. Την υπό στοιχεία ΥΠΕΝ/ΔΝΕΠ/68754/2347/19-07-2022 απόφαση του Υπουργού Περιβάλλοντος και Ενέργειας και του Υπηρεσιακού Γραμματέα του Υπουργείου Περιβάλλοντος και Ενέργειας «Εξουσιοδότηση υπογραφής «Με εντολή Υπουργού», του Υπουργού Περιβάλλοντος και Ενέργειας και «Με εντολή Υπηρεσιακού Γραμματέα», του Υπηρεσιακού Γραμματέα του Υπουργείου Περιβάλλοντος και Ενέργειας (Υ.Π.ΕΝ.), κατά λόγο αρμοδιότητας, στους Προϊσταμένους των Επιθεωρήσεων Εφαρμογής Δασικής Πολιτικής της Γενικής Γραμματείας Δασών του Υ.Π.ΕΝ. και στους Προϊσταμένους των Διευθύνσεων, Δασαρχείων και Τμημάτων που υπάγονται σε αυτές» (Β' 4041).

10. Την υπό στοιχεία ΥΠΕΝ/ΔΝΕΠ/83988/2740/25-08-2022 κοινή απόφαση του Υπουργού, Υφυπουργού Περιβάλλοντος και Ενέργειας και Γενικού Γραμματέα Δασών του Υπουργείου Περιβάλλοντος και Ενέργειας «Εξουσιοδότηση υπογραφής «Με εντολή Υπουργού» του Υπουργού Περιβάλλοντος και Ενέργειας, «Με εντολή Υφυπουργού» του Υφυπουργού Περιβάλλοντος και Ενέργειας και «Με εντολή Γενικού Γραμματέα Δασών» του Γενικού Γραμματέα Δασών του Υπουργείου Περιβάλλοντος και Ενέργειας, κατά λόγο αρμοδιότητας, στον Προϊστάμενο της Γενικής Διεύθυνσης Δασών και Δασικού Περιβάλλοντος της Γενικής Γραμματείας Δασών του Υ.Π.ΕΝ., στους Προϊσταμένους των Επιθεωρήσεων Εφαρμογής Δασικής Πολιτικής και στους Προϊσταμένους των Διευθύνσεων, Δασαρχείων και Τμημάτων που υπάγονται σε αυτές» (Β' 4528).

11. Τις υπ' αρ. 160417/1180/08-07-1980 και 182447/3049/24-09-1980 διαταγές του Υπουργείου Γεωργίας

12. Την υπ' αρ. 311488/20-06-2023 αναφορά του Δασαρχείου Πατρών, με την οποία προτείνεται η κήρυξη ως αναδασωτέας της αναφερόμενης στο θέμα έκτασης.

13. Τη σύμφωνη γνώμη της Διεύθυνσης Δασών Αχαΐας, αποφασίζουμε:

Κηρύσσουμε ως αναδασωτέα, με σκοπό την αποκατάσταση με φυσική αναγέννηση ή τεχνητή αναδάσωση της δασικής βλάστησης που καταστράφηκε διά πυρκαγιάς, έκταση Δημόσιου Δάσους αείφυλλων πλατύφυλλων (ρείκια, σχίνους, πρίνους) με ποσοστό κάλυψης 90% εμβαδού 9.375,59 τ.μ. στη θέση «Βαθιά Λάκκα», ΤΚ Βελιτσές, ΔΕ Λαρισσού, Δήμου Δυτικής Αχαΐας, Π.Ε. Αχαΐας, η οποία αποτελείται από τα σημεία 0-1-2-3-4-5-6-7-0 όπως αυτά

φαίνονται και περιγράφονται στο συνημμένο τοπογραφικό διάγραμμα κλίμακας 1:2500 το οποίο συνοδεύει την παρούσα και έχει όρια:

Βόρεια: Με δημόσια δασική έκταση και αγρούς.

Νότια: Με δημόσια δασική έκταση και αγρούς.

Ανατολικά: Με δημόσια δασική έκταση και αγρούς.

Δυτικά: Με αγρούς.

Επιτρέπεται υποβολή κατ' αυτής αίτησης ακύρωσης στο οικείο Διοικητικό Εφετείο [άρθρο 47 του ν. 3900/2010 (Α' 213)] μέσα σε προθεσμία (60) ημερών που αρχίζει από την επομένη της δημοσίευσης ή κοινοποίησής της [άρθρο 46 του π.δ. 18/1989 (Α' 8)].

Από τις διατάξεις της απόφασης αυτής δεν προκαλείται δαπάνη σε βάρος του κρατικού προϋπολογισμού.

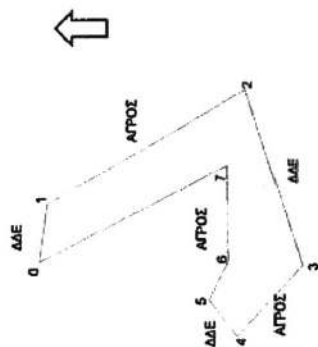
ΑΠΟΣΠΑΣΜΑ ΧΑΡΤΗ  
ΒΕΛΙΤΣΩΝ ΑΧΑΪΑΣ  
ΘΕΣΗ ΠΥΡΚΑΓΙΑΣ



ΤΟΠΟΓΡΑΦΙΚΟ ΔΙΑΓΡΑΜΜΑ

Εκτάσως στη θέση «Βαθιά Λάκκα» στις Βελιτσές Αχαΐας που κήηκε και κηρύσσεται αναδασωτέα. Εμβαδό 9.375,59 τ.μ. Η έκταση υπό στοιχεία (0,1,2,3,4,5,6,7,0) κηρύσσεται αναδασωτέα. Διαπίστωση 06/06/2023

**ΕΘΝΙΚΟ ΤΥΠΟΓΡΑΦΕΙΟ**  
Για τεχνικούς λόγους στο σχεδιάγραμμα,  
από το ηλεκτρονικό αρχείο, έγινε  
σμίκρυνση κατά ποσοστό **86%**



A/A	X	Y
0	282785.55	4199756.08
1	282823.91	4199751.45
2	282898.66	4199626.44
3	282782.90	4199590.06
4	282735.94	4199631.07
5	282760.41	4199648.93
6	282785.55	4199637.02
7	282849.05	4199637.68

Ο Συντάκτης

ΚΩΝΣΤΑΝΤΙΝΟΣ ΟΙΚΟΝΟΜΟΥ  
08/06/2023 14:00

Θεωρήθηκε  
Με εντολή ΥΠΕΝ  
Ο Δασάρχης Πατρών

ΣΤΑΥΡΟΣ ΒΑΡΒΑΤΣΟΥΛΗΣ  
12/06/2023 11:12

Θεωρήθηκε  
Με εντολή Γ.Γ. Δασών ΥΠΕΝ  
Ο ΕΞΔΠΔΕΚ & Ι

ΝΙΚΙΤΑΣ ΜΑΖΙΣ  
07/07/2023 10:08

ΚΛΙΜΑΚΑ	1:2500
ΕΜΒΑΔΟΝ	9375,59τ.μ.

Η απόφαση αυτή να δημοσιευθεί στην Εφημερίδα της Κυβερνήσεως.

Αθήνα, 7 Ιουλίου 2023

Με εντολή Γενικού Γραμματέα Δασών  
Ο Προϊστάμενος Επιθεώρησης Εφαρμογής  
Δασικής Πολιτικής Πελοποννήσου,  
Δυτικής Ελλάδας και Ιονίου  
ΝΙΚΗΤΑΣ ΜΑΖΗΣ

Αριθμ. 18887

(2)

**Επανακαθορισμός αιγιαλού και παραλίας στην περιοχή «Λογαράς», κοινότητας Πλωμαρίου, Δημοτικής Ενότητας Πλωμαρίου Μυτιλήνης.**

Η ΓΡΑΜΜΑΤΕΑΣ  
ΑΠΟΚΕΝΤΡΩΜΕΝΗΣ ΔΙΟΙΚΗΣΗΣ ΑΙΓΑΙΟΥ

Έχοντας υπόψη:

1. Τις διατάξεις:

- Του ν. 2971/2001 «Αιγιαλός, παραλία και άλλες διατάξεις» (Α'285), καθώς και το άρθρο 11 του ν. 4281/2014 (Α'160),

- της παρ. 21 του άρθρου 46 του ν. 3220/2004, δυνάμει του οποίου οι αρμοδιότητες του Υπουργού Οικονομίας και Οικονομικών, οι οποίες ανήκαν ή είχαν μεταβιβαστεί στους Νομάρχες μέχρι την έναρξη λειτουργίας των Νομαρχιακών Αυτοδιοικήσεων και αφορούν θέματα των Υπηρεσιών του Υπουργείου Οικονομίας και Οικονομικών, που εξαιρέθηκαν από την κατάργηση με τις διατάξεις της παρ. 2 του άρθρου 39 του ν. 2218/1994, περιέρχονται στον Γενικό Γραμματέα της Περιφέρειας, εκτός των θεμάτων της Υ.Δ.Ε.,

- των άρθρων 6, 6Α, 6Β και 280 ν. 3852/2010 «Νέα Αρχιτεκτονική της Αυτοδιοίκησης και της Αποκεντρωμένης Διοίκησης- Πρόγραμμα Καλλικράτης» (Α'87),

- του π.δ. 143/2010 «Οργανισμός της Αποκεντρωμένης Διοίκησης Αιγαίου» (Α'236).

2. Την υπ' αρ. 86784/19.12.2022 (Υ.Ο.Δ.Δ 1183, 61Η446ΜΤΛ6-ΤΩ1) απόφαση Υπουργού Εσωτερικών, με την οποία η Μαριάννα Νικολαΐδου διορίστηκε Γραμματέας της Α.Δ. Αιγαίου.

3. Την υπ' αρ. 884/11-4-2006 (Δ' 479) απόφαση του Γενικού Γραμματέα Περιφέρειας Β. Αιγαίου για τον καθορισμό αιγιαλού και παραλίας στην περιοχή «Λογαράς», Δήμου Πλωμαρίου, νήσου Λέσβου, Ν. Λέσβου.

4. Την υπ' αρ. 14276/1640/24-04-2012 (Δ' 292) απόφαση του Γενικού Γραμματέα Αποκεντρωμένης Διοίκησης Αιγαίου, για τον καθορισμό των ορίων αιγιαλού και παραλίας στη θέση «Λογαράς- Λιμενάρια», κοινότητας Παλαιοχωρίου, Δ.Ε. Πλωμαρίου, Δήμου Λέσβου.

5. Την υπ' αρ. 57173/26-09-2018 (Δ' 432, 75Θ4ΟΡ11 - ΤΧ9) διαπιστωτική πράξη του Συντονιστή Αποκεντρωμένης Διοίκησης Αιγαίου για την οριστικοποίηση της προκαταρκτικής οριογραμμής αιγιαλού (Π.Ο.Α.) στην Περιφερειακή Ενότητα Λέσβου.

6. Την από 11-05-2023 έκθεση της κατά το άρθρο 3 του ν. 2971/2001 αρμόδιας Επιτροπής για τον επανακαθορισμό αιγιαλού και παραλίας στη θέση «Λογαράς», Δ.Ε. Πλωμαρίου του Δήμου Μυτιλήνης καθώς και τον από τον Απρίλιο του 2023 ορθοφωτοχάρτη κτηματολογίου κλίμακας 1:500 που συντάχθηκε σε μία (1) πινακίδα από τον Χαράλαμπο Κρικλάνη, Τοπογράφο Μηχανικό και θεωρήθηκε από την Ελένη Μητρίτσα, ΠΕ/Α Μηχανικών, Τοπογράφο Μηχανικό, Προϊσταμένη της Κτηματικής Υπηρεσίας Λέσβου στις 11-05-2023.

7. Το υπ' αρ. 52524/30-5-2023 έγγραφο της Κτηματικής Υπηρεσίας Λέσβου με το οποίο μας διαβιβάζονται τα παραπάνω και ενημερώνεται η Υπηρεσία μας ότι η περιοχή του καθορισμού δεν εμπίπτει στις περιοχές που εξαιρούνται από την ανάρτηση και δεν εμπίπτει στις περιοχές που αίρεται ο κοινόχρηστος χαρακτήρας του αιγιαλού σύμφωνα με το υπό στοιχεία ΕΜΠ. Φ.900/40/827227/Σ.366/19-07-2015 εμπιστευτικό έγγραφο του Γ.Ε.Σ., αποφασίζουμε:

Α. Επικυρώνουμε την από 11-05-2023 έκθεση της κατά το άρθρο 3 του ν. 2971/2001 αρμόδιας Επιτροπής για τον επανακαθορισμό αιγιαλού και παραλίας στη θέση «Λογαράς», Δ.Ε. Πλωμαρίου του Δήμου Μυτιλήνης καθώς και τον από τον Απρίλιο του 2023 ορθοφωτοχάρτη κτηματολογίου κλίμακας 1:500 που συντάχθηκε σε μία (1) πινακίδα από τον Χαράλαμπο Κρικλάνη, Τοπογράφο Μηχανικό και θεωρήθηκε από την Ελένη Μητρίτσα, ΠΕ/Α Μηχανικών, Τοπογράφο Μηχανικό, Προϊσταμένη της Κτηματικής Υπηρεσίας Λέσβου στις 11-05-2023.

Β. 1. Επανακαθορίζουμε την οριογραμμή αιγιαλού με κόκκινη συνεχή πολυγωνική γραμμή, με κορυφές 1, 2, 3, ... έως και 180.

2. Καθορίζουμε και επανακαθορίζουμε την οριογραμμή παραλίας με κίτρινη συνεχή πολυγωνική γραμμή με κορυφές 1', 2', 3', έως και 169', σταθερού πλάτους 10 μέτρων πλάτος από την οριογραμμή του αιγιαλού για την εξυπηρέτηση των σκοπών που αναφέρονται στο άρθρο 1 του ν. 2971/2001 και την προστασία του αιγιαλού.

3. Τα σημεία 1 και 1' του αιγιαλού και παραλίας ταυτίζονται αντίστοιχα με τα σημεία 23 και 23' του όμορου καθορισμού της υπ' αρ. 14276/24-04-2012 απόφαση Γ.Γ. Αποκεντρωμένης Διοίκησης Αιγαίου (Δ' 292).

4. Το σημείο 180 του αιγιαλού ταυτίζεται με σημείο της οριογραμμής αιγιαλού, όπως αυτή οριστικοποιήθηκε με την υπ' αρ. 57173/26-09-2018 (Δ'432) απόφαση Συντονιστή Αποκεντρωμένης Διοίκησης Αιγαίου.

5. Δεν υπάρχει παλιός αιγιαλός.

6. Δεν υπάρχουν κτίσματα εντός της ζώνης της παραλίας.

7. Η υπ' αρ. 14276/24-04-2012 (Δ' 292) απόφαση Γ.Γ. Αποκεντρωμένης Διοίκησης Αιγαίου, παύει να ισχύει στο τμήμα που επανακαθορίζεται με την παρούσα, ενώ στο υπόλοιπο εξακολουθεί να ισχύει.

8. Η εξάρτηση έγινε σύμφωνα με το Ελληνικό Γεωδαιτικό Σύστημα Αναφοράς (ΕΓΣΑ' 87).

Τα ως άνω αναλύονται στην από 11-05-2023 έκθεση της κατά το άρθρο 3 του ν. 2971/2001 αρμόδιας Επιτροπής, ως ακολούθως:



## ΕΚΘΕΣΗ

Επιτροπής καθορισμού αιγιαλού και παραλίας της παρ. 1 του άρθρου 3 του ν. 2971/2001, χωρικής αρμοδιότητας Λέσβου, για τον επανακαθορισμό αιγιαλού-παραλίας στη θέση «Λογαράς», κοινότητας Πλωμαρίου, Δ.Ε. Πλωμαρίου, Δήμου Μυτιλήνης.

Στην Μυτιλήνη την Πέμπτη 11-05-2023 και ώρα 09.00 π.μ., η Επιτροπή καθορισμού αιγιαλού και παραλίας που αποτελείται από τους:

1. Ελένη Μητρίτσα, ΠΕ/Α Τοπ. Μηχανικών, Προϊσταμένη της Κτηματικής Υπηρεσίας Λέσβου, ως πρόεδρος.

2. Σταύρο Δαλιακόπουλο, ΤΕ/Α Μηχανικών, υπάλληλο της Κτηματικής Υπηρεσίας Λέσβου ως μέλος.

3. Σωτήριο Χονδρόπουλο, Αντιπλοίαρχο Λ/Σ, Κεντρικό Λιμενάρχη Μυτιλήνης, ως μέλος.

4. Μαριάνθη Αναγνώστου, ΤΕ/Α Μηχανικών, Προϊσταμένη της Διεύθυνσης Δόμησης του Δήμου Μυτιλήνης ως μέλος και

5. Ευγενία Κουσιδίου, ΠΕ/Α Περιβαλλοντολόγων, αναπληρώτρια Προϊσταμένη της Δ/σης Περιβάλλοντος και Χωρικού Σχεδιασμού Βορείου Αιγαίου της Αποκεντρωμένης Διοίκησης Αιγαίου ως μέλος και γραμματέα, την Θάλεια Διμπαμπή, υπάλληλο της Κτηματικής Υπηρεσίας Λέσβου, μετέβη στην εν λόγω περιοχή την 12-05-2023.

Η Επιτροπή λαμβάνοντας υπόψη:

1. Τις διατάξεις του ν. 2971/2001 όπως τροποποιήθηκε και ισχύει (Α' 285).

2. Το π.δ. 142/2017 «Οργανισμός του Υπουργείου Οικονομικού» (Α' 181).

3. Την υπ' αρ. 2/7166/0004 απόφαση του Υπ. Οικονομικών «Ανασυγκρότηση συλλογικών οργάνων του Υπ. Οικονομικών» (Β' 375), στα οποία μετέχουν Προϊστάμενοι ή/και υπάλληλοι των Υπηρεσιών της Γενικής Γραμματείας Δημόσιας Περιουσίας.

4. Την υπ' αρ. 9936/10-03-2022 «Απόφαση Ανασυγκρότησης και ορισμός μελών της Επιτροπής Καθορισμού Αιγιαλού και Παραλίας, Παλαιού Αιγιαλού καθώς και της Όχθης, Παλαιάς Όχθης και Παρόχθιας Ζώνης (άρθρο 100 του π.δ. 284/1988, άρθρο 3 και 31 του ν. 2971/2001, Α' 285), στο Νομό Λέσβου» (ΑΔΑ: 6ΗΘ3ΟΡ11-ΝΨΟ).

5. Τον καθορισμό αιγιαλού και παραλίας στην θέση «Λογαράς» με την υπ' αρ. 884/11-04-2006 (Δ' 479) απόφαση Γ.Γ. Περιφέρειας Βορείου Αιγαίου.

6. Την υπ' αρ. 57173/26-09-2018 (Δ' 432) απόφαση του Συντονιστή Αποκεντρωμένης Διοίκησης Αιγαίου με θέμα: Οριστικοποίηση προκαταρκτικής οριογραμμής αιγιαλού (Π.Ο.Α.) στην Περιφερειακή Ενότητα Λέσβου.

7. Τον καθορισμό αιγιαλού και παραλίας στην θέση «Λογαράς-Λιμενάρια» με την υπ' αρ. 14276/1640/24-04-2012 (Δ' 292) απόφαση Γ.Γ. Περιφέρειας Βορείου Αιγαίου.

8. Ότι μετά από έλεγχο της Κτηματικής Υπηρεσίας Λέσβου, διαπιστώθηκε, μετά από αντιπαραβολή της αποτύπωσης του ανωτέρω παρ. 5) καθορισμού με το σύστημα Ψηφιακών Υπηρεσιών Κοινωφελών Περιουσιών ΨΥ.ΔΗ. ΠΕ.Ε.Κ., πως έχει επιφλοχωρήσει σφάλμα στην όδευση του, λόγω της κρημνώδους δύσβατης μορφολογίας των πρανών, που έγινε πρόδηλο στο υπόβαθρο του

ορθοφωτοχάρτη και άρα απαιτείται επανακαθορισμός οριογραμμών στην προς εξέταση περιοχή, χωρίς να μεταβληθεί το αρχικό πλάτος παραλίας 10 μέτρων. Επίσης σε τμήμα της περιοχής όπου ισχύει ο ανωτέρω παρ. 6) καθορισμός προτείνεται να επεκταθεί η ζώνη παραλίας με το ίδιο πλάτος. Τέλος προτείνεται ο επανακαθορισμός μικρού τμήματος του όμορου ανωτέρω καθορισμού της παρ. 7) με διόρθωση των οριογραμμών για τον ίδιο λόγο.

9. Το υπό στοιχεία ΕΜΠ. Φ.900/40/827227/Σ.366/19-7-2015 εμπιστευτικό έγγραφο Γ.Ε.Σ. με το οποίο: α) Κρίθηκε σκόπιμη η χάραξη αιγιαλού - παραλίας σε όλη την Επικράτεια, και β) απέστειλε στην Περιφερειακή Διεύθυνση Δημόσιας Περιουσίας Αιγαίου όλες εκείνες τις περιοχές των υποβάθρων που εξαιρούνται από την ανάρτησή τους στο διαδίκτυο και αίρεται ο κοινόχρηστος χαρακτήρας του αιγιαλού σύμφωνα με το άρθρο 17 του ν. 2971/2001 και έως σήμερα δεν υπάρχει διαφοροποίηση ως προς αυτές τις περιοχές.

10. Ότι από τον έλεγχο των περιοχών που διενέργησε η Κτηματική Υπηρεσία Λέσβου, προκύπτει ότι η περιοχή του καθορισμού δεν εμπίπτει στις περιοχές που εξαιρούνται από την ανάρτηση και δεν εμπίπτει στις περιοχές που αίρεται ο κοινόχρηστος χαρακτήρας του αιγιαλού.

11. Την υπό στοιχεία 42804 ΕΞΕ 2023/08-05-2023 πρόσκληση σύγκλησης της επιτροπής αιγιαλού και παραλίας από την Πρόεδρό της.

12. Τον ορθοφωτοχάρτη Κτηματολογίου κλίμακας 1:500, σε μία (1) πινακίδα, που συντάχθηκε τον Απρίλιο του 2023 από τον Χαράλαμπο Κρικλάνη, τοπογράφο μηχανικό και θεωρήθηκε από την Ελένη Μητρίτσα, ΠΕ/Α Μηχανικών, τοπογράφο μηχανικό, Προϊσταμένη της Κτηματικής Υπηρεσίας Λέσβου την 11-05-2023.

13. Ότι μέχρι σήμερα δεν έχει συντελεστεί η απαλλοτρίωση της ζώνης παραλίας στην εν λόγω περιοχή, σε όλο το μήκος των καθορισμών της.

14. Τα στοιχεία καθορισμού αιγιαλού και παραλίας όπως ορίζονται λεπτομερώς στο άρθρο 9 του ν. 2971/2001 «Αιγιαλός, παραλία και άλλες διατάξεις» (Α' 285), ήτοι:

α) Την γεωμορφολογία του εδάφους, ότι δηλαδή η ακτή ως επί το πλείστον είναι απότομη και βραχώδης.

β) Το γεγονός ότι δεν υπάρχουν παράκτιοι φυσικοί πόροι.

γ) Ότι η ακτή επηρεάζεται από χειμέριους ανέμους νότιους, νοτιοανατολικούς και νοτιοδυτικούς, που συνήθως φτάνουν έως και 8 μποφόρ.

δ) Την μορφολογία του πυθμένα, ο οποίος είναι μετρίου βάθους.

ε) Ότι το σύνθετο μέγιστο ανάπτυγμα του κυματισμού φτάνει συνήθως το χειμώνα έως 2 μέτρα.

στ) Ότι στην περιοχή δεν υπάρχουν τεχνικά έργα.

ζ) Ότι δεν υπάρχουν εγκεκριμένες χωροταξικές κατευθύνσεις που επηρεάζουν την παράκτια ζώνη.

η) Ότι δεν υπάρχει γνωστό Δημόσιο Κτήμα κάθε κατηγορίας που να βρίσκεται σε άμεση γειτνίαση με την παράκτια ζώνη.

θ) Ότι η περιοχή έχει προκηρυχθεί από το Κτηματολόγιο Μυτιλήνης.

ι) Ότι η περιοχή δεν έχει χαρακτηριστεί ως προστατευόμενη και δεν υπάρχει ευπαθές οικοσύστημα.

Επί του παραπάνω τοπογραφικού διαγράμματος:

Επανακαθορίζει - Καθορίζει:

1. Με κόκκινη συνεχή πολυγωνική γραμμή, την οριογραμμή του αιγιαλού, με κορυφές 1, 2, 3, έως και 180.

2. Με κίτρινη συνεχή πολυγωνική γραμμή, την οριογραμμή της παραλίας, με κορυφές 1', 2', 3', έως και 169', σταθερού πλάτους 10 μέτρων πλάτος από την οριογραμμή του αιγιαλού για την εξυπηρέτηση των σκοπών που αναφέρονται στο άρθρο 1 του ν. 2971/2001 και την προστασία του αιγιαλού.

3. Τα σημεία 1 και 1' του αιγιαλού και παραλίας ταυτίζονται αντίστοιχα με τα σημεία 23 και 23' του όμορου καθορισμού [αρ. 14276/24-04-2012 (Δ' 292) απόφαση Γ.Γ. Αποκεντρωμένης Διοίκησης Αιγαίου].

4. Το σημείο 180 του αιγιαλού ταυτίζεται με σημείο της οριογραμμής αιγιαλού, όπως αυτή οριστικοποιήθηκε με την υπ' αρ. 57173/26-09-2018 (Δ' 432) απόφαση Συντονιστή Αποκεντρωμένης Διοίκησης Αιγαίου.

5. Δεν υπάρχει παλαιός αιγιαλός.

6. Δεν υπάρχουν κτίσματα εντός της ζώνης της παραλίας.

7. Η υπ' αρ. 14276/24-04-2012 (Δ' 292) απόφαση Γ.Γ. Αποκεντρωμένης Διοίκησης Αιγαίου παύει να ισχύει στο τμήμα που επανακαθορίζεται με την παρούσα, ενώ στο υπόλοιπο εξακολουθεί να ισχύει.

8. Η εξάρτηση έγινε σύμφωνα με το Ελληνικό Γεωδαιτικό Σύστημα Αναφοράς (ΕΓΣΑ' 87).

Μυτιλήνη, 11 Μαΐου 2023

Η Επιτροπή

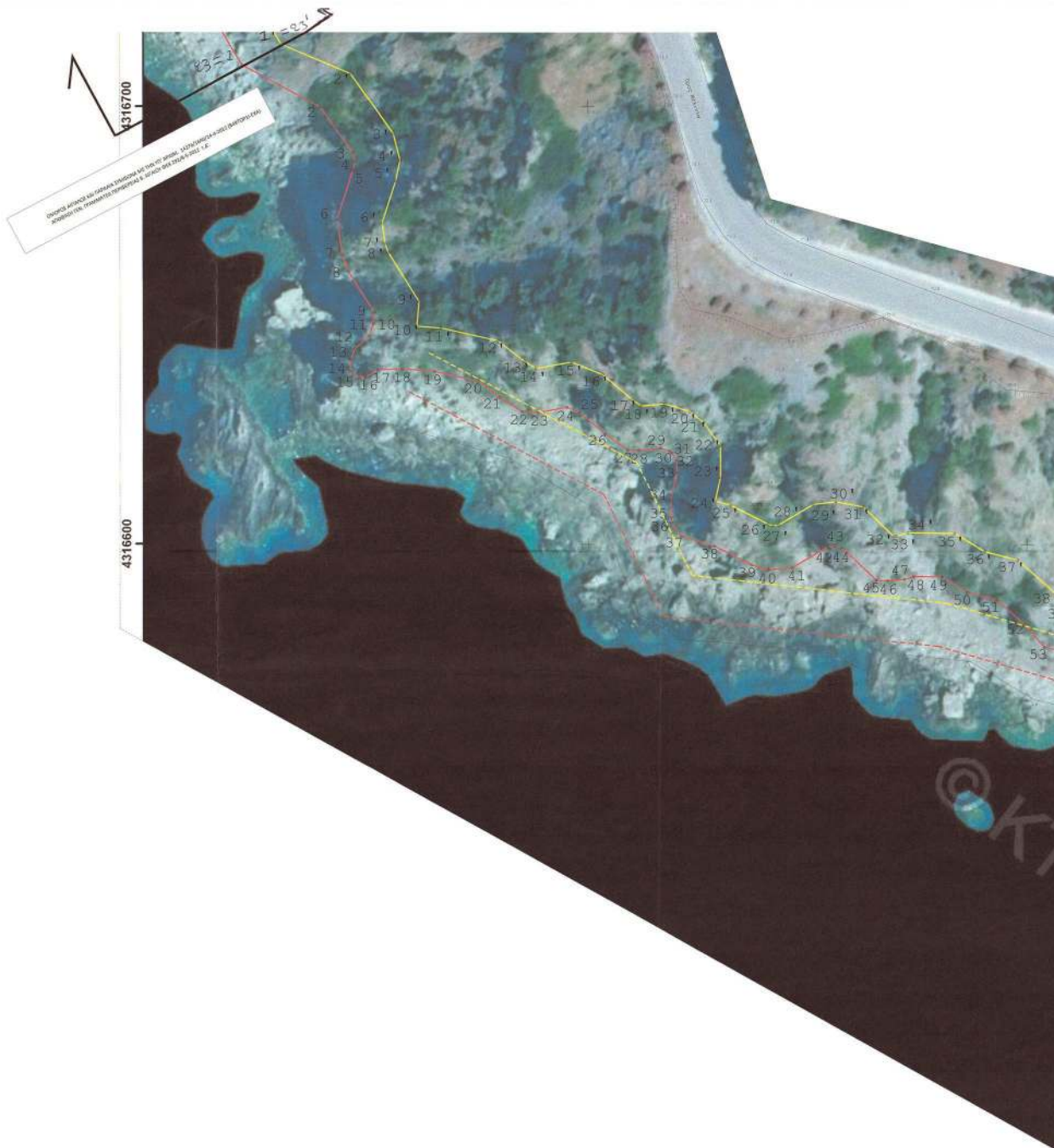
Η Πρόεδρος

ΕΛΕΝΗ ΜΗΤΡΙΤΣΑ

Τα Μέλη

ΣΤΑΥΡΟΣ ΔΑΛΙΑΚΟΠΟΥΛΟΣ  
ΣΩΤΗΡΙΟΣ ΧΟΝΔΡΟΠΟΥΛΟΣ  
ΜΑΡΙΑΝΘΗ ΑΝΑΓΝΩΣΤΟΥ  
ΕΥΓΕΝΙΑ ΚΟΥΤΣΙΔΟΥ

Γ. Τα συνοδευτικά στοιχεία των καθορισμών και επανακαθορισμών, σύμφωνα με την παρ. 3 του άρθρου 4 του ν. 2971/2001, όπως τροποποιήθηκε και ισχύει, αναρτώνται στην ιστοσελίδα του Υπουργείου Οικονομικών και συγκεκριμένα στη διαδρομή <https://www1.gsis.gr/gsp/dhpe/publicgis/faces/homeShore>.

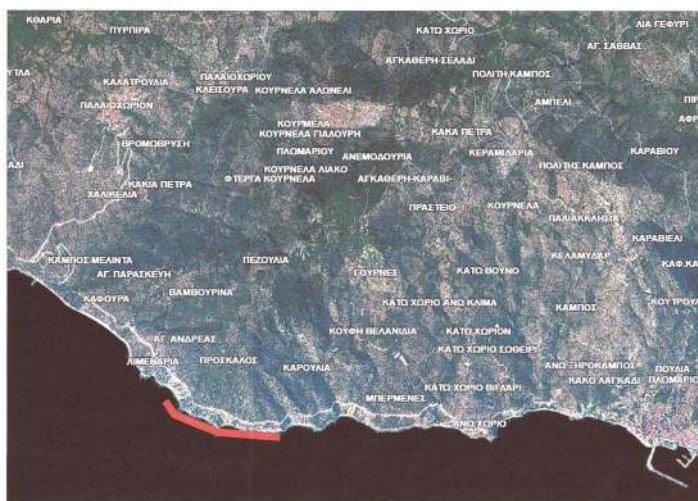


**ΕΘΝΙΚΟ ΤΥΠΟΓΡΑΦΕΙΟ**  
Για τεχνικούς λόγους στο σχεδιάγραμμα,  
από το ηλεκτρονικό αρχείο, έγινε  
σμίκρυνση κατά ποσοστό **34%**









Ρεση καθορισμού οριζόων



Πίνακας Συντεταγμένων των κορυφών ΑΓΓΙΑΣ

Α/Α	Χ	Υ	Α/Α	Χ	Υ
1	701211.50	4318709.50	91	701855.76	4316501.79
2	701219.25	4319099.81	92	701855.87	4316504.64
3	701246.61	4318669.38	93	701846.11	4316502.02
4	701247.18	4318667.96	94	701847.06	4316503.29
5	701246.71	4318665.94	95	701847.86	4316503.39
6	701243.09	4318674.26	96	701847.96	4316503.43
7	701244.36	4318666.17	97	701848.19	4316503.86
8	701245.64	4318662.34	98	701848.79	4316507.94
9	701251.46	4318662.99	99	701849.06	4316509.09
10	701251.36	4318663.32	100	701849.17	4316499.05
11	701250.43	4318667.05	101	701849.18	4316499.29
12	701247.13	4318664.07	102	701849.89	4316498.31
13	701248.18	4318662.12	103	701849.52	4316482.81
14	701246.07	4318663.07	104	701850.24	4316483.37
15	701246.61	4318663.41	105	701850.54	4316480.99
16	701249.18	4318663.18	106	701851.64	4316479.63
17	701252.34	4318669.78	107	701850.33	4316481.87
18	701247.36	4318669.99	108	701849.54	4316480.76
19	701252.32	4318669.86	109	701849.51	4316480.37
20	701275.22	4318667.23	110	701849.68	4316472.89
21	701880.01	4318669.51	111	702785.02	4316480.37
22	701285.23	4318663.31	112	701850.79	4316480.84
23	701288.84	4318663.11	113	701850.78	4316480.70
24	701295.83	4318661.27	114	701850.87	4316478.88
25	701298.21	4318685.11	115	701850.45	4316482.31
26	701304.06	4318662.11	116	701850.08	4316483.05
27	701306.17	4318662.18	117	701849.02	4316489.85
28	701311.73	4318661.41	118	701849.09	4316489.34
29	701316.62	4318662.91	119	701849.79	4316492.13
30	701318.75	4318662.22	120	701849.54	4316490.07
31	701319.16	4318662.04	121	701849.45	4316489.65
32	701320.45	4318661.24	122	701849.32	4316485.45
33	701320.85	4318661.27	123	701849.48	4316482.42
34	701319.06	4318662.99	124	701849.80	4316473.31
35	701319.67	4318661.67	125	701849.80	4316473.31
36	701319.17	4318661.08	126	701849.63	4316474.74
37	701321.31	4318661.79	127	701849.99	4316474.42
38	701323.07	4318661.96	128	701849.62	4316474.42
39	701327.47	4318661.80	129	701849.69	4316474.31
40	701341.81	4318661.13	130	702232.41	4316483.93
41	701346.73	4318661.98	131	702233.87	4316472.88
42	701354.62	4318661.45	132	702233.27	4316474.84
43	701356.42	4318661.88	133	702232.97	4316474.84
44	701358.12	4318661.94	134	702232.81	4316477.81
45	701355.39	4318661.99	135	702232.36	4316477.81
46	701358.55	4318661.98	136	702232.19	4316478.14
47	701372.88	4318661.07	137	702232.36	4316477.41
48	701374.51	4318661.84	138	702232.58	4316478.87
49	701380.89	4318661.33	139	702232.94	4316476.85
50	701386.64	4318661.02	140	702231.13	4316477.99
51	701393.34	4318661.24	141	702231.07	4316479.37
52	701399.33	4318661.62	142	702229.22	4316477.15
53	701404.27	4318679.43	143	702241.77	4316480.25
54	701411.66	4318679.39	144	702241.65	4316480.85
55	701417.83	4318679.31	145	702240.67	4316481.88
56	701423.34	4318669.29	146	702240.97	4316480.85
57	701441.21	4318661.04	147	702236.86	4316480.38
58	701430.62	4318666.48	148	702237.97	4316480.38
59	701460.04	4318664.58	149	702240.18	4316473.51
60	701472.21	4318663.88	150	702241.76	4316472.65
61	701480.02	4318657.08	151	702247.61	4316470.48
62	701487.17	4318661.63	152	702246.29	4316480.89
63	701490.19	4318650.88	153	702250.61	4316488.24
64	701491.27	4318662.36	154	702232.52	4316473.17
65	701495.21	4318654.82	155	702249.86	4316471.74
66	701501.26	4318652.08	156	702249.47	4316479.81
67	701503.98	4318650.81	157	702232.75	4316489.65
68	701508.41	4318659.56	158	702232.62	4316489.05
69	701507.72	4318658.09	159	702230.84	4316477.81
70	701511.11	4318650.27	160	702239.79	4316472.93
71	701521.46	4318649.61	161	702241.49	4316480.95
72	701534.21	4318648.23	162	702246.81	4316470.37
73	701539.41	4318649.21	163	702252.57	4316488.35
74	701539.84	4318650.58	164	702242.44	4316489.95
75	701547.64	4318651.66	165	702247.17	4316472.97
76	701559.24	4318652.08	166	702247.78	4316480.38
77	701562.81	4318652.67	167	702248.51	4316473.01
78	701563.48	4318652.45	168	702248.18	4316480.38
79	701567.81	4318650.07	169	702249.34	4316480.15
80	701571.81	4318652.09	170	702249.29	4316480.99
81	701597.02	4318650.81	171	702249.62	4316489.31
82	701609.71	4318652.52	172	702249.48	4316489.63
83	701617.88	4318654.22	173	702249.17	4316473.25
84	701627.98	4318650.81	174	702249.06	4316480.99
85	701632.28	4318651.61	175	702249.87	4316486.99
86	701633.73	4318651.13	176	702249.42	4316470.48
87	701645.22	4318652.19	177	702249.04	4316479.69
88	701647.43	4318651.12	178	702249.17	4316480.81
89	701646.18	4318650.64	179	702249.68	4316486.23
90	701650.84	4318650.11	180	702249.61	4316487.89

Πίνακας Συντεταγμένων των κορυφών ΠΕΡΑΙΑΣ

Α/Α	Χ	Υ	Α/Α	Χ	Υ
1	701236.82	4316718.24	80	701725.21	4316480.48
2	701246.05	4316707.61	81	701725.73	4316480.89
3	701250.83	4316689.87	82	701726.78	4316485.91
4	701252.90	4316687.80	83	701727.87	4316485.87
5	701256.30	4316682.99	84	701729.68	4316489.56
6	701259.82	4316679.40	85	701729.70	4316489.82
7	701264.01	4316668.61	86	701729.82	4316490.83
8	701268.69	4316666.78	87	701729.86	4316489.80
9	701269.72	4316665.48	88	701729.84	4316490.48
10	701264.37	4316663.32	89	701729.95	4316501.61
11	701266.88	4316668.18	90	701731.11	4316482.69
12	701272.36	4316665.50	91	701732.80	4316485.00
13	701285.71	4316661.75	92	701736.02	4316484.82
14	701288.28	4316663.17	93	701736.29	4316484.79
15	701294.40	4316661.62	94	701734.14	4316484.64
16	701305.40	4316663.17	95	701738.02	4316486.88
17	701310.22	4316633.00	96	701830.30	4316484.66
18	701312.24	4316661.56	97	701811.59	4316489.00
19	701311.96	4316662.10	98	701812.19	4316487.98
20	701323.52	4316650.28	99	701825.11	4316487.30
21	701328.59	4316673.79	100	701830.80	4316488.30
22	701340.45	4316662.51	101	701834.98	4316487.75
23	701329.28	4316662.02	102	701851.73	4316484.82
24	701330.49	4316668.89	103	701852.70	4316487.79
25	701341.12	4316664.61	104	701859.87	4316487.85
26	701342.52	4316664.28	105	701869.73	4316488.55
27	701343.50	4316664.40	106	701874.64	4316489.65
28	701351.49	4316668.10	107	701884.10	4316490.40
29	701356.70	4316669.78	108	701887.77	4316484.11
30	701362.93	4316665.61	109	701892.12	4316483.81
31	701368.99	4316661.83	110	701899.82	4316480.45
32	701370.51	4316662.88	111	701897.92	4316478.33
33	701373.13	4316661.68	112	701898.21	4316478.24
34	701375.19	4316661.08	113	701898.01	4316483.89
35	701382.76	4316662.48	114	701901.61	4316483.89
36	701384.34	4316661.34	115	701904.01	4316483.89
37	701388.14	4316661.11	116	701902.47	4316482.40
38	701404.85	4316661.34	117	701909.21	4316484.93
39	701406.46	4316661.72	118	701909.32	4316483.07
40	701411.79	4316661.94	119	701910.21	4316484.93
41	701410.17	4316661.58	120	701913.98	4316482.45
42	701444.15	4316661.75	121	701929.28	4316479.79
43	701446.52	4316662.94	122	701930.51	4316478.33
44	701456.18	4316661.82	123	701940.88	4316479.74
45	701464.68	4316661.88	124	701949.85	4316483.89
46	701479.40	4316664.52	125	701961.38	4316482.25
47	701484.08	4316662.28	126	701966.22	4316482.61
48	701488.97	4316652.12	127	701970.42	4316479.71
49	701494.28	4316668.40	128	701979.52	4316479.00
50	701509.06	4316661.31	129	701986.92	4316479.00
51	701512.40	4316662.80	130	702000.25	4316479.30
52	701516.11	4316661.94	131	702013.80	4316479.61
53	701524.67	4316669.85	132	702020.61	4316481.39
54	701528.75	4316661.80	133	702020.54	4316481.37
55	701532.84	4316661.03	134	702020.66	4316481.70
56	701534.10	4316667.09	135	702020.92	4316484.84
57	701538.89	4316661.15	136	702020.23	4316483.63
58	701543.54	4316662.70	137	702020.72	4316490.70
59	701552.04	4316662.84	138	702020.24	4316497.25
60	701553.09	4316662.55	139	702020.24	4316631.39
61	701554.38	4316662.04	140	702020.81	4316515.70
62	701561.87	4316661.38	141	702020.96	4316517.84
63	701568.32	4316661.84	142	702020.38	4316518.11
64	701597.15	4316661.91	143	702021.08	4316512.84
65	70				





Οριογραμμή αιγιαλού



4316500

4316500

**ΥΠΟΜΝΗΜΑ ΕΠΙΤΡΟΠΗΣ ΑΙΓΙΑΛΟΥ ΚΑΙ ΠΑΡΑΛΙΑΣ  
ΧΩΡΙΚΗΣ ΑΡΜΟΔΙΟΤΗΤΑΣ ΛΕΣΒΟΥ**

1. Το παρόν υπόμνημα συντάσσεται την από 11.05.23 έκθεση της Επιτροπής αιγιαλού και παραλίας για τον επανακαθορισμό αιγιαλού και παραλίας στη θέση «Λογορά», κοινότητας Πλ. Παλαμάρου, νήσου Λέσβου, δήμου Μυτιλήνης.
2. Ο ορθοφωτοχάρτης κτηματολογίου είναι κλίμακας 1: 5 00 εξαρτημένος στο Ελληνικό Γεωδασικό Σύστημα Αναφοράς (ΕΓΣΑ '87).
3. Η οριογραμμή αιγιαλού επανακαθορίζεται με συνεχή κόκκινη πολυγωνική γραμμή στα σημεία 1, 2, 3 ..... έως 18.ε.
4. Η οριογραμμή της παραλίας επανακαθορίζεται με κίτρινη συνεχή πολυγωνική γραμμή και σημεία 1', 2', 3' ..... έως 18.ε'....., σε σταθερή απόσταση 10 μέτρων από την οριογραμμή αιγιαλού.
5. Το σημείο 1 και 1' του αιγιαλού και παραλίας ταυτίζονται αντίστοιχα με τα σημεία 23 και 23' του όμορου καθαρικού (αρ. 14276/24-04-2012 Απόφαση Γ.Γ. Αποκεντρωμένης Διοίκησης Αιγαίου, ΦΕΚ 292/τ.Δ/2012).
6. Το σημείο 18.ε..... του αιγιαλού ταυτίζεται με σημείο της οριογραμμής αιγιαλού, όπως αυτή οριστικοποιήθηκε με την αρ. 57173/26-09-2018 Απόφαση Συντονιστή Αποκεντρωμένης Διοίκησης Αιγαίου που δημοσιεύτηκε στο ΦΕΚ 432/τ.Δ/2018.
7. Δεν υπάρχει παλαιός αιγιαλός.
8. Δεν υπάρχουν κτίσματα εντός της ζώνης παραλίας.
9. Η αρ. 14276/24-04-2012 Απόφαση Γ.Γ. Αποκεντρωμένης Διοίκησης Αιγαίου, ΦΕΚ 292/τ.Δ/2012 πύθε να ισχύει στο τμήμα που επανακαθορίζεται με την παρούσα, ενώ στο υπόλοιπο εξακολουθεί να ισχύει.

Μυτιλήνη, 11.05.23

Η ΕΠΙΤΡΟΠΗ

1. Η ΠΡΟΕΔΡΟΣ

ΕΛΕΝΗ ΜΗΤΡΙΤΣΑ  
ΠΕ/Α ΤΟΠ. ΜΗΧ.

ΤΑ ΜΕΛΗ

2. ΣΤΑΥΡΟΣ ΔΑΛΙΑΚΟΠΟΥΛΟΣ  
ΤΕ/Α ΜΗΧΑΝΙΚΩΝ

3. ΣΩΤΗΡΙΟΣ ΧΟΡΔΡΟΠΟΥΛΟΣ  
ΑΝΤΙΠΟΛΙΤΑΡΧΟΣ Λ.Σ.

4. ΜΑΡΙΑΝΝΗ ΑΜΑΤΙΝΙΣΤΟΥ  
ΤΕ/Α ΜΗΧΑΝΙΚΩΝ

5. ΕΥΓΕΝΙΑ ΚΟΥΤΣΙΔΟΥ  
ΠΕ/Α ΠΕΡΙΒ/ΓΩΝ



**ΟΡΘΟΦΩΤΟΧΑΡΤΗΣ ΚΤΗΜΑΤΟΛΟΓΙΟΥ  
ΕΠΑΝΑΚΑΘΟΡΙΣΜΟΥ ΤΩΝ ΟΡΙΟΓΡΑΜΜΩΝ  
ΑΙΓΙΑΛΟΥ ΚΑΙ ΠΑΡΑΛΙΑΣ**

ΠΕΡΙΟΧΗ: ΛΟΓΑΡΑ
ΔΗΜΟΤΙΚΟΥ ΔΙΑΜΕΡΙΣΜΑΤΟΣ: ΠΑΛΜΑΡΙΟΥ
ΔΗΜΟΥ: ΠΑΛΜΑΡΙΟΥ
ΝΗΣΟΥ: ΛΕΣΒΟΥ
ΝΟΜΟΥ: ΛΕΣΒΟΥ
ΕΝΔΙΑΦΕΡΟΜΕΝΟΣ: Κ.Υ. ΛΕΣΒΟΥ

ΚΑΙΜΑΚΑ 1 : 500  
ΓΕΩΔΙΑΣΤΑΣΗ 2 μ  
ΥΦΟΜΕΤΡΙΚΗ ΑΦΕΤΗΡΙΑ Μ.Σ.Θ.  
ΤΡΙΓΩΝ. ΕΞΑΡΤΗΣΗ ΕΓΣΑ ' 87

ΜΥΤΙΛΗΝΗ ΑΙΓΙΑΙΟΣ 2023  
Ο ΣΥΝΙΣΤΑΣ

ΧΑΡΑΛΑΜΠΟΣ Ε. ΚΡΗΚΑΝΗΣ  
ΚΑΤΑΡΤΙΣΤΗΣ ΤΟΠΟΓΡΑΦΟΣ ΜΗΧΑΝΙΚΟΣ Ε.Μ.Π.  
ΜΕΛΟΣ Τ.Ε.Ε. - Λ.Μ. 02044  
ΑΔΑΡΤΕΡΟ - ΒΥΤΙΩΝΗΣ 56 22570 27025  
ΑΦΗΛ: 023090004 - ΜΟΥ ΜΥΤΙΛΗΝΗΣ

Η απόφαση αυτή με την έκθεση της Επιτροπής και τον σχετικό ορθοφωτοχάρτη να δημοσιευθούν στην Εφημερίδα της Κυβερνήσεως.

Μυτιλήνη, 6 Ιουλίου 2023

Η Γραμματέας Αποκεντρωμένης Διοίκησης  
ΜΑΡΙΑΝΝΑ ΝΙΚΟΛΑΪΔΟΥ



## ΕΘΝΙΚΟ ΤΥΠΟΓΡΑΦΕΙΟ

Το Εθνικό Τυπογραφείο αποτελεί δημόσια υπηρεσία υπαγόμενη στην Προεδρία της Κυβέρνησης και έχει την ευθύνη τόσο για τη σύνταξη, διαχείριση, εκτύπωση και κυκλοφορία των Φύλλων της Εφημερίδας της Κυβερνήσεως (ΦΕΚ), όσο και για την κάλυψη των εκτυπωτικών - εκδοτικών αναγκών του δημοσίου και του ευρύτερου δημόσιου τομέα (ν. 3469/2006/Α' 131 και π.δ. 29/2018/Α' 58).

### 1. ΦΥΛΛΟ ΤΗΣ ΕΦΗΜΕΡΙΔΑΣ ΤΗΣ ΚΥΒΕΡΝΗΣΕΩΣ (ΦΕΚ)

- Τα **ΦΕΚ σε ηλεκτρονική μορφή** διατίθενται δωρεάν στο **www.et.gr**, την επίσημη ιστοσελίδα του Εθνικού Τυπογραφείου. Όσα ΦΕΚ δεν έχουν ψηφιοποιηθεί και καταχωριστεί στην ανωτέρω ιστοσελίδα, ψηφιοποιούνται και αποστέλλονται επίσης δωρεάν με την υποβολή αίτησης, για την οποία αρκεί η συμπλήρωση των αναγκαίων στοιχείων σε ειδική φόρμα στον ιστότοπο **www.et.gr**.
- Τα **ΦΕΚ σε έντυπη μορφή** διατίθενται σε μεμονωμένα φύλλα είτε απευθείας από το Τμήμα Πωλήσεων και Συνδρομητών, είτε ταχυδρομικά με την αποστολή αιτήματος παραγγελίας μέσω των ΚΕΠ, είτε με ετήσια συνδρομή μέσω του Τμήματος Πωλήσεων και Συνδρομητών. Το κόστος ενός ασπρόμαυρου ΦΕΚ από 1 έως 16 σελίδες είναι 1,00 €, αλλά για κάθε επιπλέον οκτασέλιδο (ή μέρος αυτού) προσαυξάνεται κατά 0,20 €. Το κόστος ενός έγχρωμου ΦΕΚ από 1 έως 16 σελίδες είναι 1,50 €, αλλά για κάθε επιπλέον οκτασέλιδο (ή μέρος αυτού) προσαυξάνεται κατά 0,30 €. Το τεύχος Α.Σ.Ε.Π. διατίθεται δωρεάν.

#### • Τρόποι αποστολής κειμένων προς δημοσίευση:

- A. Τα κείμενα προς δημοσίευση στο ΦΕΚ, από τις υπηρεσίες και τους φορείς του δημοσίου, αποστέλλονται ηλεκτρονικά στη διεύθυνση **webmaster.et@et.gr** με χρήση προηγμένης ψηφιακής υπογραφής και χρονοσήμανσης.
- B. Κατ' εξαίρεση, όσοι πολίτες δεν διαθέτουν προηγμένη ψηφιακή υπογραφή μπορούν είτε να αποστέλλουν ταχυδρομικά, είτε να καταθέτουν με εκπρόσωπό τους κείμενα προς δημοσίευση εκτυπωμένα σε χαρτί στο Τμήμα Παραλαβής και Καταχώρισης Δημοσιευμάτων.

- Πληροφορίες, σχετικά με την αποστολή/κατάθεση εγγράφων προς δημοσίευση, την ημερήσια κυκλοφορία των Φ.Ε.Κ., με την πώληση των τευχών και με τους ισχύοντες τιμοκαταλόγους για όλες τις υπηρεσίες μας, περιλαμβάνονται στον ιστότοπο (**www.et.gr**). Επίσης μέσω του ιστότοπου δίδονται πληροφορίες σχετικά με την πορεία δημοσίευσης των εγγράφων, με βάση τον Κωδικό Αριθμό Δημοσιεύματος (ΚΑΔ). Πρόκειται για τον αριθμό που εκδίδει το Εθνικό Τυπογραφείο για όλα τα κείμενα που πληρούν τις προϋποθέσεις δημοσίευσης.

### 2. ΕΚΤΥΠΩΤΙΚΕΣ - ΕΚΔΟΤΙΚΕΣ ΑΝΑΓΚΕΣ ΤΟΥ ΔΗΜΟΣΙΟΥ

Το Εθνικό Τυπογραφείο ανταποκρινόμενο σε αιτήματα υπηρεσιών και φορέων του δημοσίου αναλαμβάνει να σχεδιάσει και να εκτυπώσει έντυπα, φυλλάδια, βιβλία, αφίσες, μπλοκ, μηχανογραφικά έντυπα, φακέλους για κάθε χρήση, κ.ά.

Επίσης σχεδιάζει ψηφιακές εκδόσεις, λογότυπα και παράγει οπτικοακουστικό υλικό.

**Ταχυδρομική Διεύθυνση:** Καποδιστρίου 34, τ.κ. 10432, Αθήνα

**ΤΗΛΕΦΩΝΙΚΟ ΚΕΝΤΡΟ:** 210 5279000 - fax: 210 5279054

#### ΕΞΥΠΗΡΕΤΗΣΗ ΚΟΙΝΟΥ

**Πωλήσεις - Συνδρομές:** (Ισόγειο, τηλ. 210 5279178 - 180)

**Πληροφορίες:** (Ισόγειο, Γρ. 3 και τηλεφ. κέντρο 210 5279000)

**Παραλαβή Δημ. Ύλης:** (Ισόγειο, τηλ. 210 5279167, 210 5279139)

**Ωράριο για το κοινό:** Δευτέρα ως Παρασκευή: 8:00 - 13:30

Ιστότοπος: **www.et.gr**

Πληροφορίες σχετικά με την λειτουργία του ιστότοπου: **helpdesk.et@et.gr**

Αποστολή ψηφιακά υπογεγραμμένων εγγράφων προς δημοσίευση στο ΦΕΚ: **webmaster.et@et.gr**

Πληροφορίες για γενικό πρωτόκολλο και αλληλογραφία: **grammateia@et.gr**

**Πείτε μας τη γνώμη σας,**

για να βελτιώσουμε τις υπηρεσίες μας, συμπληρώνοντας την ειδική φόρμα στον ιστότοπό μας.

