



# ΕΦΗΜΕΡΙΔΑ ΤΗΣ ΚΥΒΕΡΝΗΣΕΩΣ ΤΗΣ ΕΛΛΗΝΙΚΗΣ ΔΗΜΟΚΡΑΤΙΑΣ

18 Ιουλίου 2023

ΤΕΥΧΟΣ ΤΕΤΑΡΤΟ

Αρ. Φύλλου 600

## ΠΕΡΙΕΧΟΜΕΝΑ

### ΑΠΟΦΑΣΕΙΣ

- 1 Κήρυξη ως αναδασωτέας έκτασης με εμβαδόν  $E = 667,87$  τ.μ., που βρίσκεται στην θέση: «Ποταμός», Τ.Κ. Ριζών, Δ.Ε. Ζερβοχωρίων, του Δ. Πολυγύρου Περιφερειακής Ενότητας Χαλκιδικής.
- 2 Μερική ανάκληση της υπ' αρ. 2935/15-09-1998 απόφασης κήρυξης αναδασωτέας έκτασης (Δ' 839) του Διευθυντή Δασών Χαλκιδικής, με την οποία κηρύχθηκε αναδασωτέα έκταση με εμβαδόν  $E = 10753,881$  στρμ., σε περιοχές κοινότητας Αγ. Παρασκευής και Πευκοχωρίου, Ν. Χαλκιδικής.

### ΑΠΟΦΑΣΕΙΣ

Αριθμ. 356220

(1)

**Κήρυξη ως αναδασωτέας έκτασης με εμβαδόν  $E = 667,87$  τ.μ., που βρίσκεται στην θέση: «Ποταμός», Τ.Κ. Ριζών, Δ.Ε. Ζερβοχωρίων, του Δ. Πολυγύρου Περιφερειακής Ενότητας Χαλκιδικής.**

Ο ΓΕΝΙΚΟΣ ΓΡΑΜΜΑΤΕΑΣ ΔΑΣΩΝ  
ΤΟΥ ΥΠΟΥΡΓΕΙΟΥ  
ΠΕΡΙΒΑΛΛΟΝΤΟΣ ΚΑΙ ΕΝΕΡΓΕΙΑΣ

Έχοντας υπόψη:

1. Την παρ. 1 του άρθρου 24 και της παρ. 3 του άρθρου 117 του Συντάγματος της Ελλάδας (Α' 120/1979).
2. Τον ν. 998/1979 «περί προστασίας των δασών και των δασικών εν γένει εκτάσεων της Χώρας» και ειδικότερα την παρ. 1 του άρθρου 38 και του άρθρου 41 (Α' 289).
3. Την παρ. 63 του άρθρου 70 του ν. 998/1979, όπως τροποποιήθηκε με την παρ. 2 του άρθρου 12 του ν. 2040/1992 «Ρύθμιση θεμάτων αρμοδιότητας Υπουργείου Γεωργίας και νομικών προσώπων εποπτείας και άλλες διατάξεις» (Α' 70) και αντικαταστάθηκε με την παρ. 15 του άρθρου 1 του ν. 3208/2003 «Προστασία των δασικών οικοσυστημάτων, κατάρτιση δασολογίου, ρύθμιση εμπραγμάτων δικαιωμάτων επί δασών και δασικών εν γένει εκτάσεων και άλλες διατάξεις» (Α' 303).

4. Τον ν. 3208/2003 «περί προστασίας των δασικών οικοσυστημάτων, κατάρτιση δασολογίου, ρύθμιση εμπραγμάτων δικαιωμάτων επί δασών και δασικών εν γένει εκτάσεων και άλλες διατάξεις».

5. Τις σχετικές με το αντικείμενο του θέματος με υπ' αρ. 160417/1180/8.7.1980 και 182447/3049/24.9.1980 Εγκύκλιες Διαταγές του Υπουργείου Γεωργίας.

6. Την υπ' αρ. 838/2002 απόφαση του Σ.τ.Ε. καθώς και τις υπ' αρ. 105204/2793/31.7.2002, 87355/363/14.3.2007 κ.λπ. Εγκύκλιες Διαταγές Υπ. Αγρ. Αν. και Τροφίμων αναφορικά με το αντικείμενο του θέματος.

7. Το άρθρο 26 του ν. 4061/2012 και τις υπ' αρ. 133356/3733/26.07.2013, 169536/1516/19.04.2012 και 179200/5059/20.12.2012 εγκυκλίου διαταγές του Υ.Π.Ε.Κ.Α.

8. Το υπό στοιχεία Γ39682/28-04-2015 έγγραφο του Εθνικού Τυπογραφείου για «Υποχρεωτική αποστολή εγγράφων για δημοσίευση στο Φύλλο της Εφημερίδας της Κυβέρνησης με χρήση τεχνολογιών πληροφορικής και επικοινωνιών και προηγμένης ηλεκτρονικής υπογραφής».

9. Τον ν. 3861/2010 «Ενίσχυση της διαφάνειας με την υποχρεωτική ανάρτηση νόμων και πράξεων των κυβερνητικών, διοικητικών και αυτοδιοικητικών οργάνων στο διαδίκτυο «Πρόγραμμα Διαύγεια» και άλλες διατάξεις».

10. Την από 13-8-2021 πράξη Νομοθετικού Περιεχομένου «Έκτακτα μέτρα για την αποτελεσματική προστασία και την ταχεία αποκατάσταση του φυσικού περιβάλλοντος, την άμεση στήριξη των πληγέντων από τις πυρκαγιές του Ιουλίου/Αυγούστου 2021 και συναφείς διατάξεις» (Α' 143), η οποία κυρώθηκε και έχει ισχύ νόμου από τη δημοσίευσή της στην Εφημερίδα της Κυβερνήσεως, με τον ν. 4824/2021 (Α' 156).

11. Η υπό στοιχεία ΥΠΕΝ/ΔΔΥ/48478/3594/16.05.2022 κοινή υπουργική απόφαση «Καθορισμός των διοικητικών λεπτομερειών μεταφοράς των δασικών υπηρεσιών, του αντίστοιχου προσωπικού και λοιπών θεμάτων της παρ. 5 του άρθρου τρίτου της από 13.8.2021 Πράξης Νομοθετικού Περιεχομένου (Α' 143), η οποία κυρώθηκε με το άρθρο 2 του ν. 4824/2021 (Α' 156)» (Β' 2415).

12. Τα άρθρα 47 έως 55 του ν. 4915/2022 (Α' 63).

13. Το π.δ. 29/2022 «Τροποποίηση του π.δ. 132/2017 «Οργανισμός Υπουργείου Περιβάλλοντος και Ενέργειας (Υ.Π.Ε.Ν.)» (Α' 77).

14. Η υπό στοιχεία ΥΠΕΝ/ΔΟΙΚΔ/48691/2883/16.05.2022 απόφαση του Υπηρεσιακού Γραμματέα του ΥΠΕΝ «Ορισμός των Προϊσταμένων των Επιθεωρήσεων Εφαρμογής Δασικής Πολιτικής (ΕΕΔΠ) της Γενικής Γραμματείας Δασών του Υπουργείου Περιβάλλοντος και Ενέργειας, ως δευτερεύοντες διατάκτες.» (Β' 2501).

15. Την υπ' αρ. 35791/3437/19-04-2023 απόφαση του ΥΠΕν «Τοποθέτηση Προϊσταμένων στις Διευθύνσεις Δασών και τα Δασαρχεία, της Επιθεώρησης Εφαρμογής Δασικής Πολιτικής Μακεδονίας - Θράκης του ΥΠΕΝ».

16. Την υπό στοιχεία ΥΠΕΝ/ΔΝΕΠ/83988.2740.2022 (Β' 4528) απόφαση με θέμα: Εξουσιοδότηση υπογραφής «Με εντολή Υπουργού» του Υπουργού Περιβάλλοντος και Ενέργειας, «Με εντολή Υφυπουργού» του Υφυπουργού Περιβάλλοντος και Ενέργειας και «Με εντολή Γενικού Γραμματέα Δασών» του Γενικού Γραμματέα Δασών του Υπουργείου Περιβάλλοντος και Ενέργειας, κατά λόγο αρμοδιότητας, στον Προϊστάμενο της Γενικής Διεύθυνσης Δασών και Δασικού Περιβάλλοντος της Γενικής Γραμματείας Δασών του Υ.Π.Ε.Ν., στους Προϊστάμενους των Επιθεωρήσεων Εφαρμογής Δασικής Πολιτικής και στους Προϊστάμενους των Διευθύνσεων, Δασαρχείων και Τμημάτων που υπάγονται σε αυτές.

17. Την υπ' αρ. 284934/2023 πρόταση - αναφορά του Δασαρχείου Πολυγύρου και την υπ' αρ. 280620/2023 εισήγηση της υπαλλήλου του δασαρχείου Γεσθημανής Μελετιάδου, αποφασίζουμε:

Κηρύσσουμε ως αναδασωτέα έκταση με εμβαδόν  $E = 667,87$  τ.μ., βρίσκεται στην θέση: «Ποταμός», Τ.Κ. Ριζών, Δ.Ε. Ζερβοχωριών, του Δ. Πολυγύρου Περιφερειακής Ενότητας Χαλκιδικής, διότι καταλήφθηκε και επήλθε αλλαγή της κατά προορισμό χρήσης του δάσους.

Σκοποί της κήρυξης της ανωτέρω έκτασης ως αναδασωτέα είναι η διατήρηση του δασικού της χαρακτήρα,

ο αποκλεισμός της διάθεσής της για άλλη χρήση και η αποκατάσταση της δασικής βλάστησης με τεχνητή ή φυσική αναδάσωση που ήταν δάσος αείφυλλων πλατύφυλλων (πρίνος) και με βαθμό συγκόμωσης 0,6.

Η άνω έκταση περιγράφεται με στοιχεία κορυφών 1, 2, 3, ..., 22, 23, 1 όπως αυτά απεικονίζονται στο προσαρτημένο στην παρούσα απόφασή μας τοπογραφικό διάγραμμα σε κλίμακα 1:500 και με σύστημα συντεταγμένων ΕΓΣΑ 87 της υπαλλήλου του Δασαρχείου Πολυγύρου κυρ. Γεσθημανής Μελετιάδου και συνορεύει:

Νότια, Ανατολικά και Δυτικά: Με έκταση Δασικού χαρακτήρα

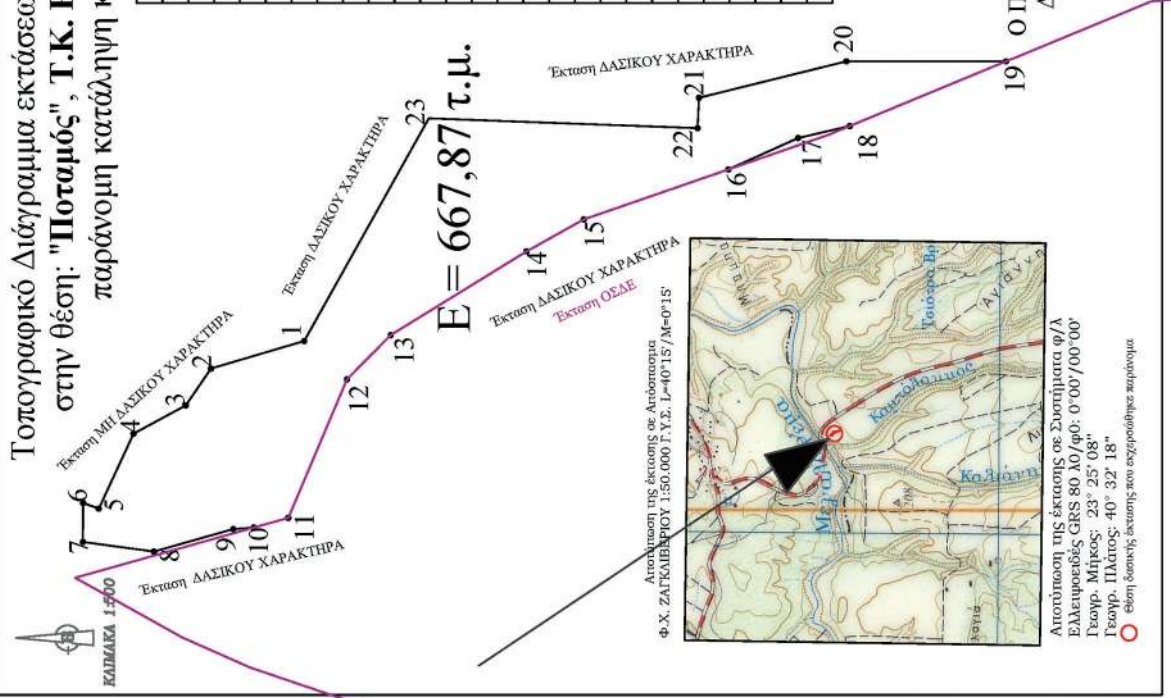
Βόρειο- Ανατολικά: Με έκταση μη Δασικού χαρακτήρα Με τις υπ' αρ. 2370/26.02.2021 (ΑΔΑ: Ψ73ΛΟΡ1Υ-ΤΩΔ), 2834/09.03.2021 (ΑΔΑ: 68ΓΙΟΡ1Υ-Ι3Π) και 57502/25.02.2022 (ΑΔΑ: ΨΧ4ΣΟΡ1Υ-ΟΕΞ) αποφάσεις της Δ/νσης Δασών Ν. Χαλκιδικής, αναρτήθηκε ο Δασικός Χάρτης στο σύνολο της Περιφερειακής Ενότητας Χαλκιδικής, όπου η υπό εξέταση έκταση, αποδίδεται σε όλο το εύρος της με χαρακτηρισμό ΔΔ και με επιπλέον πληροφορία 1.

Κατά της παρούσας απόφασης επιτρέπεται υποβολή αίτησης ακύρωσης στο Τριμελές Διοικητικό Εφετείο Θεσσαλονίκης (άρθρο 47 ν. 3900/2010, Α' 213), εντός προθεσμίας εξήντα (60) ημερών, αρχομένη από την επομένη της δημοσίευσής της (άρθρο 46 π.δ. 18/1989).

Επίσης, κατά της παρούσας απόφασης επιτρέπεται υποβολή αίτησης ανάκλησης ή τροποποίησης προς τον Προϊστάμενο της Επιθεώρησης Εφαρμογής Δασικής Πολιτικής Μακεδονίας - Θράκης από οποιονδήποτε έχει έννομο συμφέρον, σύμφωνα με τις διατάξεις της παρ. 3 του άρθρου 35 του ν. 4280/2014, της παρ. 4 του άρθρου 44 του ν. 998/1979 και όπως αυτή ερμηνεύεται στη σκέψη 8 της υπ' αρ. 5390/2012 απόφασης του ΣτΕ.

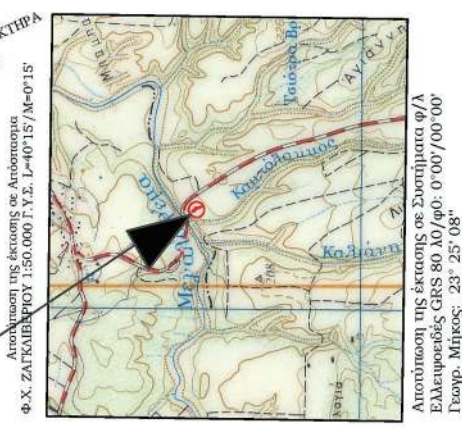
Με την απόφασή μας αυτή δεν προκαλείται δαπάνη σε βάρος του κρατικού προϋπολογισμού.

Τοπογραφικό Διάγραμμα εκτάσεως Ε εμβαδού  $E = (1,2,3, \dots, 22,23,1) = 667,87 \text{ τ.μ.}$  που βρίσκεται στην θέση: "Ποταμός", Τ.Κ. Ριζών, Δ. Πολυγύρου, Π.Ε. Χαλκιδικής, στην οποία επήλθε παράνομη κατάληψη και αλλαγή της κατά προορισμό χρήσης του Δάσους



α/α	X (m)	Y (m)	S (m)
1	450655.43	4487385.68	8.21
2	450653.11	4487393.55	3.77
3	450650.00	4487395.67	5.02
4	450647.60	4487400.09	6.99
5	450641.26	4487403.03	1.40
6	450641.74	4487404.35	3.30
7	450638.45	4487404.37	6.06
8	450637.63	4487398.36	6.96
9	450639.54	4487391.66	1.72
10	450639.66	4487389.95	3.04
11	450640.48	4487387.02	12.72
12	450652.20	4487382.07	5.26
13	450655.94	4487378.37	13.48
14	450663.01	4487366.90	5.53
15	450665.71	4487362.07	12.93
16	450669.94	4487349.86	6.46
17	450672.59	4487343.97	4.48
18	450673.61	4487339.61	14.28
19	450679.08	4487326.41	13.48
20	450679.08	4487339.89	12.83
21	450676.00	4487352.34	2.57
22	450673.43	4487352.46	22.71
23	450674.26	4487375.16	21.56
1	450655.43	4487385.68	

Εκπερασμένη έκταση Ε  
 $E = 667,87 \text{ τ.μ.}$   
 Πολύγυρος, 06-6-2023  
 Η συντάκτης  
 Η ΔΑΣΑΡΧΗΣ ΠΟΛΥΓΥΡΟΥ  
 ΕΛΕΙ ΧΘΗΚΕ  
 Μελετήδου Γεσημανή  
 Δασολόγος  
 Ο Δ/ΝΤΗΣ ΔΑΣΩΝ ΧΑΛΚΙΔΙΚΗΣ  
 ΘΕΩΡΗΘΗΚΕ  
 ΝΑΤΣΙΟΥ ΑΓΓΕΛΙΚΗ  
 ΔΑΣΟΛΟΓΟΣ ΜΕ Α' ΒΑΘΜΟ  
 Ο Προϊστάμενος της Επιθεώρησης Εφαρμογής  
 Δασικής Πολιτικής Μακεδονίας- Θράκης  
 Δρ. ΝΙΚΗΤΑΣ ΦΡΑΓΚΙΣΚΑΚΗΣ  
 Δρ. ΜΠΕΚΙΑΡΟΓΛΟΥ ΠΑΥΛΟΣ  
 ΔΑΣΟΛΟΓΟΣ ΜΕ Α' ΒΑΘΜΟ  
 11/07/2023 11:24



**ΕΘΝΙΚΟ ΤΥΠΟΓΡΑΦΕΙΟ**  
 Για τεχνικούς λόγους στο σχεδιάγραμμα, από το ηλεκτρονικό αρχείο, έγινε σμίκρυνση κατά ποσοστό **85%**

Η απόφαση αυτή να δημοσιευθεί στην Εφημερίδα της Κυβερνήσεως.

Θεσσαλονίκη, 10 Ιουλίου 2023

Με εντολή Γενικού Γραμματέα Δασών  
Ο Προϊστάμενος Επιθεώρησης Εφαρμογής  
Δασικής Πολιτικής Μακεδονίας - Θράκης  
ΝΙΚΗΤΑΣ ΦΡΑΓΚΙΣΚΑΚΗΣ

Αριθμ. 356007 (2)

**Μερική ανάκληση της υπ' αρ. 2935/15-09-1998 απόφασης κήρυξης αναδασωτέας έκτασης (Δ' 839) του Διευθυντή Δασών Χαλκιδικής, με την οποία κηρύχθηκε αναδασωτέα έκταση με εμβαδόν Ε = 10753,881 στρμ., σε περιοχές κοινοτήτων Αγ. Παρασκευής και Πευκοχωρίου, Ν. Χαλκιδικής.**

Ο ΓΕΝΙΚΟΣ ΓΡΑΜΜΑΤΕΑΣ ΔΑΣΩΝ  
ΤΟΥ ΥΠΟΥΡΓΕΙΟΥ  
ΠΕΡΙΒΑΛΛΟΝΤΟΣ ΚΑΙ ΕΝΕΡΓΕΙΑΣ

Έχοντας υπόψη:

1. Την παρ. 1 του άρθρου 24 και της παρ. 3 του άρθρου 117 του Συντάγματος της Χώρας.
2. Τα άρθρα 41 και 44 του ν. 998/1979 «Περί προστασίας των δασών και δασικών εν γένει εκτάσεων της Χώρας» (Α' 289), όπως τροποποιήθηκαν και ισχύουν σήμερα.
3. Την παρ. 3 του άρθρου 35 του ν. 4280/ 2014 με την οποία αντικαταστάθηκε η παρ. 4 του άρθρου 44 του ν. 998/1979 όπως προστέθηκε με το άρθρο 36 του ν. 3698/2008.
4. Τον ν. 3861/2010 "Ενίσχυση της διαφάνειας με την υποχρεωτική ανάρτηση νόμων και πράξεων των κυβερνητικών, διοικητικών και αυτοδιοικητικών οργάνων στο διαδίκτυο «Πρόγραμμα Διαύγεια» και άλλες διατάξεις» (Α' 112).
5. Το υπό στοιχεία Γ39682/28-04-2015 έγγραφο του Εθνικού Τυπογραφείου για «Υποχρεωτική αποστολή εγγράφων για δημοσίευση στο Φύλλο της Εφημερίδας της Κυβέρνησης με χρήση τεχνολογιών πληροφορικής και επικοινωνιών και προηγμένης ηλεκτρονικής υπογραφής».
6. Την υπ' αρ. 117080/6353/13.11.2014 με ΑΔΑ 77ΣΕ0-ΙΒ3 δ/γη ΥΠΕΚΑ «περί διαδικασίας άρσης ή ανάκλησης αποφάσεων αναδάσωσης», την υπ' αρ. 116477/6078/11.11.2014 δ/γη ΥΠΕΚΑ καθώς και την υπ' αρ. 124581/ 2774/26.05.2015 δ/γη ΥΠΕΚΑ που αφορούν στο ίδιο θέμα.
7. Την υπ' αρ. 13197/17.02.2015 δ/γη της Γενικής Διεύθυνσης Δασών και Αγροτικών Υποθέσεων Α.Δ.Μ.Θ. «περί άρσης αναδασωτέας».
8. Την υπ' αρ. 153373/441/22.02.2017 με ΑΔΑ 61ΤΗ4653Π8-Ω7Θ δ/γη ΥΠΕΝ «Περιοχές κηρυγμένων αναδασωτέων εκτάσεων στους αναρτημένους δασικούς χάρτες» καθώς και την υπ' αρ. 165792/225/19.01.2018 με ΑΔΑ 6ΞΘΘ4653Π8-ΘΘΞ δ/γη ΥΠΕΝ «Γ. Διαδικασία εξέτασης αντιρρήσεων».

9. Το υπ' αρ. 97450/03.06.2021 έγγραφο της Υπηρεσίας μας «Υποβολή ερωτημάτων σχετικά με τις αποφάσεις κήρυξης και με τις αποφάσεις ανάκλησης (ολικής ή μερικής)».

10. Το υπ' αρ. 121068/25.06.2021 έγγραφο της Δ/νσης Συντονισμού και Επιθεώρησης Δασών της Α.Δ.Μ.Θ. ως απάντηση των ανωτέρω ερωτημάτων.

11. Την υπό στοιχεία ΥΠΕΝ/ΔΠΔ/95099/5160/12.10.2021 εγκύκλιο του Υπουργείου Περιβάλλοντος και Ενέργειας «Περί ανάκλησης αποφάσεων αναδασωτέων, εκτάσεων μη υπαγομένων στις προστατευτικές διατάξεις της δασικής νομοθεσίας, λόγω συμπεριληψής τους στους δασικούς χάρτες ως τμήματα ευρύτερης αναδασωτέας».

12. Την από 13.8.2021 πράξη Νομοθετικού Περιεχομένου (Α' 143) «Έκτακτα μέτρα για την αποτελεσματική προστασία και την ταχεία αποκατάσταση του φυσικού περιβάλλοντος, την άμεση στήριξη των πληγέντων από τις πυρκαγιές του Ιουλίου/Αυγούστου 2021 και συναφείς διατάξεις», η οποία κυρώθηκε και έχει ισχύ νόμου από τη δημοσίευσή της στην Εφημερίδα της Κυβερνήσεως, με τον ν. 4824/2021 (Α' 156).

13. Η υπό στοιχεία ΥΠΕΝ/ΔΔΥ/48478/3594/16.05.2022 κοινή υπουργική απόφαση «Καθορισμός των διοικητικών λεπτομερειών μεταφοράς των δασικών υπηρεσιών, του αντίστοιχου προσωπικού και λοιπών θεμάτων της παρ. 5 του άρθρου τρίτου της από 13.8.2021 Πράξης Νομοθετικού Περιεχομένου (Α' 143), η οποία κυρώθηκε με το άρθρο 2 του ν. 4824/2021 (Α' 156)» (Β' 2415) .

14. Τα άρθρα 47 έως 55 του ν. 4915/2022 (Α' 63).

15. Το π.δ. 29/2022 «Τροποποίηση του π.δ. 132/2017 «Οργανισμός Υπουργείου Περιβάλλοντος και Ενέργειας (Υ.Π.ΕΝ.)» (Α' 77).

16. Την υπ' αρ. 35791/3437/19.04.2023 απόφαση του ΥΠΕν «Τοποθέτηση Προϊσταμένων στις Διευθύνσεις Δασών και τα Δασαρχεία, της Επιθεώρησης Εφαρμογής Δασικής Πολιτικής Μακεδονίας - Θράκης του ΥΠΕΝ».

17. Την υπό στοιχεία ΥΠΕΝ/ΔΝΕΠ/83988/2740/2022 (Β' 4528) απόφαση Εξουσιοδότηση υπογραφής «Με εντολή Υπουργού» του Υπουργού Περιβάλλοντος και Ενέργειας, «Με εντολή Υφυπουργού» του Υφυπουργού Περιβάλλοντος και Ενέργειας και «Με εντολή Γενικού Γραμματέα Δασών» του Γενικού Γραμματέα Δασών του Υπουργείου Περιβάλλοντος και Ενέργειας, κατά λόγο αρμοδιότητας, στον Προϊστάμενο της Γενικής Διεύθυνσης Δασών και Δασικού Περιβάλλοντος της Γενικής Γραμματείας Δασών του Υ.Π.ΕΝ., στους Προϊστάμενους των Επιθεωρήσεων Εφαρμογής Δασικής Πολιτικής και στους Προϊστάμενους των Διευθύνσεων, Δασαρχείων και Τμημάτων που υπάγονται σε αυτές.

18. Οι υπ' αρ. 91124/2023 και 211857/2023 δ/γές μας.

19. Την υπ' αρ. 2935/15.09.1998 απόφασης κήρυξης αναδασωτέας έκτασης (Δ' 839) του Διευθυντή Δασών Χαλκιδικής, με την οποία κηρύχθηκε αναδασωτέα έκταση με εμβαδόν Ε = 10753,881 στρμ., σε περιοχές κοινοτήτων Αγ. Παρασκευής και Πευκοχωρίου, Ν. Χαλκιδικής.

20. Τα υπ' αρ. 226792/2022, 125068/2023 και 312092/2023 έγγραφα του Δασαρχείου Κασσάνδρας με

την θετική για άρση της άνω απόφασης εισήγηση του υπαλλήλου του δασαρχείου κ. Ελευθέριου Θεολογίδη με την οποία συμφωνούμε και κατά την οποία:

- Οι εκτάσεις Ε1, Ε2, Ε3 και Ε4 οι οποίες βρίσκονται στη θέση «Πόλη», Τ.Κ. Αγίας Παρασκευής του Δήμου Κασσάνδρας Π.Ε. Χαλκιδικής, έχουν χαρακτηριστεί ως ΑΝ (πρωτεύων χαρακτηρισμός) και ΑΑ,2 (δευτερεύων χαρακτηρισμός)

- Από τη φωτοερμηνεία αεροφωτογραφιών και ορθοφωτοχαρτών των ετών 1945, 1960, 1980, 1996-1998, 2007-2009 και 2015 καθώς και από την σημερινή κατάσταση οι παραπάνω εκτάσεις ήταν ανέκαθεν μη δασικές.

- Σύμφωνα με την υπ' αρ. 165792/225/19.01.2018 (ΑΔΑ: 6ΞΘΘ4653Π8- ΘΘΞ) Δ/γή της Γεν. Δ/σης Δασών και Δασ. Περ/ντος, του Υπ. Περ/ντος και Ενέργειας και με την υπ' αρ. 19/10.09.2018 (ΑΔΑ: ΨΥΠ0ΟΡ1Υ-ΘΗΡ) απόφαση της Επιτροπής Εξέτασης Αντιρρήσεων κατά του Δασικού Χάρτη Τοπικής Κοινότητας Αγίας Παρασκευής σχετική δεν κρίθηκε η αιτιολογική βάση της απόφασης κήρυξης παρά μόνο τα λοιπά στοιχεία του δασικού χάρτη, όπως η παλαιότερη και πρόσφατη κατάσταση που

προκύπτει από τις αντίστοιχες αεροφωτογραφίες (ετών λήψης 1945 και 2008 αντίστοιχα), αποφασίζει:

Τη μερική ανάκληση της υπ' αρ. 2935/15.09.1998 απόφασης κήρυξης αναδασωτέας έκτασης (Δ' 839) του Διευθυντή Δασών Χαλκιδικής, με την οποία κηρύχθηκε αναδασωτέα έκταση με εμβαδόν Ε = 10753,881 στρμ., σε περιοχές κοινοτήτων Αγ. Παρασκευής και Πευκοχωρίου, Ν. Χαλκιδικής, και ειδικότερα για τα τμήματα:

- Ε<sub>1</sub> με εμβαδόν 355,30 τ.μ. και με σημεία κορυφών 1, 2, 3, 4, 5, 1

- Ε<sub>2</sub> με εμβαδόν 263,91 τ.μ. και με σημεία κορυφών 6, 7, 8, 9, 10, 6

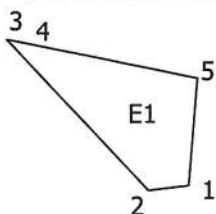
- Ε<sub>3</sub> με εμβαδόν 247,05 τ.μ. και με σημεία κορυφών 11, 12, 13, 14, 7, 6, 11

- Ε<sub>4</sub> με εμβαδόν 62,31 τ.μ. και με σημεία κορυφών 15, 13, 17, 18, 19, 15,

όπως παρουσιάζονται στο συνημμένο στην παρούσα τοπογραφικό διάγραμμα του δασολόγου του Δασαρχείου Κασσάνδρας Ελευθέριου Θεολογίδη σε κλίμακα 1:1000, διότι πληρούνται οι εκ του νόμου προϋποθέσεις.

Με την παρούσα απόφαση δεν προκαλείται δαπάνη σε βάρος του κρατικού προϋπολογισμού.

Τοπογραφικό διάγραμμα εκτάσεων που προτείνονται για άρση της κήρυξης  
 τους ως αναδασωτέες εμβαδού E1=355,30τ.μ., E2=263,91τ.μ.,  
 E3=247,05τ.μ. και E4=62,31τ.μ.τ.μ.  
 Δ.Θ. "Πόλη", Τ.Κ. Αγίας Παρασκευής, Δήμου Κασσάνδρας  
 κλίμακα 1:1000



μη Δασικού  
 χαρακτήρα  
 έκταση



Σύστημα Συντεταγμένων ΕΓΣΑ

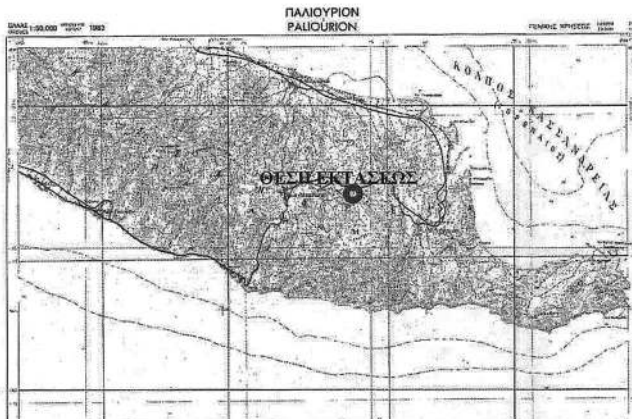
9	10	X1=468480.00	Y1=4422473.72
		X2=468473.52	Y2=4422472.89
8	E2	X3=468450.71	Y3=4422497.13
		X4=468457.37	Y4=4422495.78
		X5=468481.35	Y5=4422490.89
		X6=468576.61	Y6=4422475.70
		X7=468567.00	Y7=4422465.00
		X8=468560.06	Y8=4422478.34
14	E3	X9=468555.93	Y9=4422486.28
		X10=468565.35	Y10=4422491.37
		X11=468566.99	Y11=4422443.98
		X12=468560.12	Y12=4422437.10
13		X13=468555.04	Y13=4422437.98
		X14=468560.97	Y14=4422451.39
		X15=468530.34	Y15=4422396.95
		X16=468529.37	Y16=4422394.91
		X17=468528.00	Y17=4422407.50
		X18=468540.34	Y18=4422419.32
		X19=468531.66	Y19=4422404.73



Δασικού χαρακτήρα  
 έκταση

**ΕΘΝΙΚΟ ΤΥΠΟΓΡΑΦΕΙΟ**  
 Για τεχνικούς λόγους στο σχεδιάγραμμα,  
 από το ηλεκτρονικό αρχείο, έγινε  
 σμίκρυνση κατά ποσοστό **82%**

ΧΑΡΤΗΣ ΠΡΟΣΑΝΑΤΟΛΙΣΜΟΥ



PAVLOS BEKIAROGLOU  
 11/07/2023 11:11

Δασικού χαρακτήρα  
 έκταση

Κασσανδρεία, 14-03-2023  
 Ο Συντάκτης Δασολόγος

Δημήτριος Ελευθέριος Θεολογίδης

ΕΛΕΓΧΘΗΚΕ  
 Η Αναπληρώτρια Προϊσταμένη  
 του Δασαρχείου Κασσάνδρας

ΘΕΩΡΗΘΗΚΕ  
 Η Αναπληρώτρια Δ/ντρια  
 Δασών Χαλκιδικής

Με εντολή Γενικού Γραμματέα Δασών  
 Ο Προϊστάμενος Επιθεώρησης Εφαρμογής Δασικής Πολιτικής

Μαργαρίτα Π. Μπαχαντουριάν

Κωστούλα Μπόγρη

Δρ. Νικήτας Φραγκισκάκης

Η απόφαση αυτή να δημοσιευθεί στην Εφημερίδα της Κυβερνήσεως.

Θεσσαλονίκη, 10 Ιουλίου 2023

Με εντολή Γενικού Γραμματέα Δασών

Ο Προϊστάμενος Επιθεώρησης

Εφαρμογής Δασικής Πολιτικής

Μακεδονίας - Θράκης

ΝΙΚΗΤΑΣ ΦΡΑΓΚΙΣΚΑΚΗΣ



## ΕΘΝΙΚΟ ΤΥΠΟΓΡΑΦΕΙΟ

Το Εθνικό Τυπογραφείο αποτελεί δημόσια υπηρεσία υπαγόμενη στην Προεδρία της Κυβέρνησης και έχει την ευθύνη τόσο για τη σύνταξη, διαχείριση, εκτύπωση και κυκλοφορία των Φύλλων της Εφημερίδας της Κυβερνήσεως (ΦΕΚ), όσο και για την κάλυψη των εκτυπωτικών - εκδοτικών αναγκών του δημοσίου και του ευρύτερου δημόσιου τομέα (ν. 3469/2006/Α' 131 και π.δ. 29/2018/Α' 58).

### 1. ΦΥΛΛΟ ΤΗΣ ΕΦΗΜΕΡΙΔΑΣ ΤΗΣ ΚΥΒΕΡΝΗΣΕΩΣ (ΦΕΚ)

- Τα **ΦΕΚ σε ηλεκτρονική μορφή** διατίθενται δωρεάν στο **www.et.gr**, την επίσημη ιστοσελίδα του Εθνικού Τυπογραφείου. Όσα ΦΕΚ δεν έχουν ψηφιοποιηθεί και καταχωριστεί στην ανωτέρω ιστοσελίδα, ψηφιοποιούνται και αποστέλλονται επίσης δωρεάν με την υποβολή αίτησης, για την οποία αρκεί η συμπλήρωση των αναγκαίων στοιχείων σε ειδική φόρμα στον ιστότοπο **www.et.gr**.

- Τα **ΦΕΚ σε έντυπη μορφή** διατίθενται σε μεμονωμένα φύλλα είτε απευθείας από το Τμήμα Πωλήσεων και Συνδρομητών, είτε ταχυδρομικά με την αποστολή αιτήματος παραγγελίας μέσω των ΚΕΠ, είτε με ετήσια συνδρομή μέσω του Τμήματος Πωλήσεων και Συνδρομητών. Το κόστος ενός ασπρόμαυρου ΦΕΚ από 1 έως 16 σελίδες είναι 1,00 €, αλλά για κάθε επιπλέον οκτασέλιδο (ή μέρος αυτού) προσαυξάνεται κατά 0,20 €. Το κόστος ενός έγχρωμου ΦΕΚ από 1 έως 16 σελίδες είναι 1,50 €, αλλά για κάθε επιπλέον οκτασέλιδο (ή μέρος αυτού) προσαυξάνεται κατά 0,30 €. Το τεύχος Α.Σ.Ε.Π. διατίθεται δωρεάν.

#### • Τρόποι αποστολής κειμένων προς δημοσίευση:

Α. Τα κείμενα προς δημοσίευση στο ΦΕΚ, από τις υπηρεσίες και τους φορείς του δημοσίου, αποστέλλονται ηλεκτρονικά στη διεύθυνση **webmaster.et@et.gr** με χρήση προηγμένης ψηφιακής υπογραφής και χρονοσήμανσης.

Β. Κατ' εξαίρεση, όσοι πολίτες δεν διαθέτουν προηγμένη ψηφιακή υπογραφή μπορούν είτε να αποστέλλουν ταχυδρομικά, είτε να καταθέτουν με εκπρόσωπό τους κείμενα προς δημοσίευση εκτυπωμένα σε χαρτί στο Τμήμα Παραλαβής και Καταχώρισης Δημοσιευμάτων.

- Πληροφορίες, σχετικά με την αποστολή/κατάθεση εγγράφων προς δημοσίευση, την ημερήσια κυκλοφορία των Φ.Ε.Κ., με την πώληση των τευχών και με τους ισχύοντες τιμοκαταλόγους για όλες τις υπηρεσίες μας, περιλαμβάνονται στον ιστότοπο (**www.et.gr**). Επίσης μέσω του ιστότοπου δίδονται πληροφορίες σχετικά με την πορεία δημοσίευσης των εγγράφων, με βάση τον Κωδικό Αριθμό Δημοσιεύματος (ΚΑΔ). Πρόκειται για τον αριθμό που εκδίδει το Εθνικό Τυπογραφείο για όλα τα κείμενα που πληρούν τις προϋποθέσεις δημοσίευσης.

### 2. ΕΚΤΥΠΩΤΙΚΕΣ - ΕΚΔΟΤΙΚΕΣ ΑΝΑΓΚΕΣ ΤΟΥ ΔΗΜΟΣΙΟΥ

Το Εθνικό Τυπογραφείο ανταποκρινόμενο σε αιτήματα υπηρεσιών και φορέων του δημοσίου αναλαμβάνει να σχεδιάσει και να εκτυπώσει έντυπα, φυλλάδια, βιβλία, αφίσες, μπλοκ, μηχανογραφικά έντυπα, φακέλους για κάθε χρήση, κ.ά.

Επίσης σχεδιάζει ψηφιακές εκδόσεις, λογότυπα και παράγει οπτικοακουστικό υλικό.

**Ταχυδρομική Διεύθυνση:** Καποδιστρίου 34, τ.κ. 10432, Αθήνα

Ιστότοπος: **www.et.gr**

**ΤΗΛΕΦΩΝΙΚΟ ΚΕΝΤΡΟ:** 210 5279000 - fax: 210 5279054

Πληροφορίες σχετικά με την λειτουργία του ιστότοπου: **helpdesk.et@et.gr**

#### ΕΞΥΠΗΡΕΤΗΣΗ ΚΟΙΝΟΥ

**Πωλήσεις - Συνδρομές:** (Ισόγειο, τηλ. 210 5279178 - 180)

**Πληροφορίες:** (Ισόγειο, Γρ. 3 και τηλεφ. κέντρο 210 5279000)

**Παραλαβή Δημ. Ύλης:** (Ισόγειο, τηλ. 210 5279167, 210 5279139)

Αποστολή ψηφιακά υπογεγραμμένων εγγράφων προς δημοσίευση στο ΦΕΚ: **webmaster.et@et.gr**

**Ωράριο για το κοινό:** Δευτέρα ως Παρασκευή: 8:00 - 13:30

Πληροφορίες για γενικό πρωτόκολλο και αλληλογραφία: **grammateia@et.gr**

**Πείτε μας τη γνώμη σας,**

για να βελτιώσουμε τις υπηρεσίες μας, συμπληρώνοντας την ειδική φόρμα στον ιστότοπό μας.

