



ΕΦΗΜΕΡΙΔΑ ΤΗΣ ΚΥΒΕΡΝΗΣΕΩΣ ΤΗΣ ΕΛΛΗΝΙΚΗΣ ΔΗΜΟΚΡΑΤΙΑΣ

2 Αυγούστου 2023

ΤΕΥΧΟΣ ΤΕΤΑΡΤΟ

Αρ. Φύλλου 632

ΑΠΟΦΑΣΕΙΣ

Αριθμ. 36294

Καθορισμός των ορίων του αιγιαλού, παραλίας και παλαιού αιγιαλού Χερσαίας Ζώνης Λιμένα Ηγουμενίτσας από το Φάρο έως τη Β' φάση Λιμένα του Δήμου Ηγουμενίτσας της ΠΕ Θεσπρωτίας.

Ο ΓΡΑΜΜΑΤΕΑΣ ΑΠΟΚΕΝΤΡΩΜΕΝΗΣ
ΔΙΟΙΚΗΣΗΣ ΗΠΕΙΡΟΥ - ΔΥΤΙΚΗΣ ΜΑΚΕΔΟΝΙΑΣ

Έχοντας υπόψη:

1. Τις διατάξεις του ν. 2971/2001 «Αιγιαλός, παραλία και άλλες διατάξεις» (Α' 285) και ειδικότερα των άρθρων 3 έως 9.

2. Τις διατάξεις του τετάρτου εδαφίου της παρ. 2 του άρθρου 1 και της παρ. 6 του ίδιου άρθρου του ν. 2503/1997 «Διοίκηση, οργάνωση, στελέχωση της Περιφέρειας, ρύθμιση θεμάτων για την Τοπική Αυτοδιοίκηση και άλλες διατάξεις» (Α' 107).

3. Τις διατάξεις της παρ. 21 του άρθρου 46 του ν. 3220/2004 «Μέτρα αναπτυξιακής και κοινωνικής πολιτικής - αντικειμενοποίηση του φορολογικού ελέγχου και άλλες διατάξεις» (Α' 15).

4. Την υπό στοιχεία 1063649/790/Α0006/3-8-2004 απόφαση του Υπουργού Οικονομίας και Οικονομικών «περί καταγραφής και κωδικοποίησης των αρμοδιοτήτων σε θέματα του Υπουργείου Οικονομικών που περιέρχονται στους Γενικούς Γραμματείς Περιφερειών».

5. Τις διατάξεις του ν. 3852/2010 «Νέα Αρχιτεκτονική της Αυτοδιοίκησης και της Αποκεντρωμένης Διοίκησης - Πρόγραμμα Καλλικράτης» (Α' 87) και ιδίως τα άρθρα 6, 6Α και 6Β.

6. Τις διατάξεις του ν. 4954/2022 «Συμπληρωματικά μέτρα για την εφαρμογή του Κανονισμού (ΕΕ) 2019/788 του Ευρωπαϊκού Κοινοβουλίου και του Συμβουλίου σχετικά με την Ευρωπαϊκή Πρωτοβουλία Πολιτών και του Εκτελεστικού Κανονισμού (ΕΕ) 2019/1799 της Επιτροπής για τη θέσπιση τεχνικών προδιαγραφών για τα επιμέρους επιγραμμικά συστήματα συγκέντρωσης - Διατάξεις σχετικές με την εκλογική διαδικασία και τον έλεγχο εσόδων και δαπανών κομμάτων, συνασπισμών και υποψηφίων βουλευτών και αιρετών - Λοιπές επείγουσες διατάξεις» (Α' 136).

7. Τις διατάξεις του άρθρου 24 ν. 4368/2016 «Μέτρα για την επιτάχυνση του κυβερνητικού έργου και άλλες διατάξεις» (Α' 21).

8. Τις διατάξεις των άρθρων 28 και 28Α του ν. 4325/2015 «Εκδημοκρατισμός της Διοίκησης - Καταπολέμηση γραφειοκρατίας και ηλεκτρονική διακυβέρνηση. Αποκατάσταση αδικιών και άλλες διατάξεις» (Α' 47).

9. Τις διατάξεις του π.δ. 141/2010 «Οργανισμός της Αποκεντρωμένης Διοίκησης Ηπείρου - Δυτικής Μακεδονίας» (Α' 234).

10. Τις διατάξεις των άρθρων 74 και 78, του π.δ. 142/2017 «Οργανισμός Υπουργείου Οικονομικών» (Α' 181).

11. Την υπ' αρ. 86779/19-12-2022 (Υ.Ο.Δ.Δ. 1183) απόφαση του Υπουργού Εσωτερικών με την οποία διορίστηκε στη θέση του Γραμματέα της Αποκεντρωμένης Διοίκησης Ηπείρου - Δυτικής Μακεδονίας ο Σεραφεΐμ Λιάπης του Γεωργίου.

12. Την Προκαταρκτική Οριογραμμή Αιγιαλού, χωρικής αρμοδιότητας Θεσπρωτίας όπως αυτή χαραχτηκε από την Ε.Κ.Χ.Α. Α.Ε. και οριστικοποιήθηκε με την διαπιστωτική πράξη του Συντονιστή της Αποκεντρωμένης Διοίκησης, Δυτικής Μακεδονίας και Ηπείρου, με α.α.π. 154018/28.09.2018 (Δ' 434).

13. Την από 07.04.2023 έκθεση της επιτροπής για τον επανακαθορισμό οριογραμμών Αιγιαλού-Παραλίας, εντός Χερσαίας Ζώνης Λιμένα Ηγουμενίτσας από το Φάρο έως τη Β' φάση Λιμένα, Δήμου Ηγουμενίτσας, Π.Ε. Θεσπρωτίας.

14. Το από Δεκεμβρίου 2022 τοπογραφικό - υψομετρικό και κτηματογραφικό διάγραμμα κλίμακας 1:500, που συντάχθηκε από τον Βασίλειο Ηλ. Σμυρόγλου αγρονόμο και τοπογράφο μηχανικό (ΠΕ), αποτελούμενο από πέντε (5) πινακίδες βάσει των διατάξεων ν. 2971/2001, ελέγχθηκε ως προς την ορθότητα της αποτύπωσης στις 6/4/2023 από τον αναπληρωτή προϊστάμενο της Διεύθυνσης Τεχνικών Υπηρεσιών Π.Ε. Θεσπρωτίας και θεωρήθηκε στις 6/4/2023 από την Χριστίνα Οικονομίδου, ΠΕ Εφοριακός, αναπληρώτρια προϊσταμένη της Κτηματικής Υπηρεσίας Θεσπρωτίας.

15. Το υπό στοιχεία 53859 ΕΞΕ 2023/02-06-2023 έγγραφο της Κτηματικής Υπηρεσίας Θεσπρωτίας με το οποίο διαβιβάστηκε στην υπηρεσία ο σχετικός φάκελος, αποφασίζουμε:

Επικυρώνουμε την από 07-04-2023 έκθεση της κατά το άρθρο 3 του ν. 2971/2001 αρμόδιας Επιτροπής, για τον επανακαθορισμό των οριογραμμών Αιγιαλού και Παραλίας εντός Χερσαίας Ζώνης Λιμένα Ηγουμενίτσας

από το Φάρο έως την Β' Φάση Λιμένα, Δήμου Ηγουμενίτσας, Π.Ε. Θεσπρωτίας καθώς και το από Δεκεμβρίου 2022 τοπογραφικό - υψομετρικό και κτηματογραφικό διάγραμμα κλίμακας 1:500, που συντάχθηκε από τον Βασίλειο Ηλ. Σμυρόγλου αγρονόμο και τοπογράφο μηχανικό (ΠΕ), αποτελούμενο από πέντε (5) πινακίδες, επί υποβάθρου έγχρωμου ορθοφωτοχάρτη της ΕΚΧΑ Α.Ε., εξαρτημένο από το κρατικό σύστημα αναφοράς ΕΓΣΑ'87 σε κλίμακα 1:500, το οποίο ελέγχθηκε και θεωρήθηκε ως προς την ορθότητα της αποτύπωσης στις 6/4/2023 από τον αναπληρωτή προϊστάμενο της Διεύθυνσης Τεχνικών Υπηρεσιών Π.Ε. Θεσπρωτίας και θεωρήθηκε στις 6/4/2023 από την Χριστίνα Οικονομίδου, ΠΕ Εφοριακών, αναπληρώτρια προϊσταμένη της Κτηματικής Υπηρεσίας Θεσπρωτίας:

Α. Επανακαθορίζει την οριογραμμή του Αιγιαλού με ερυθρά πολυγωνική γραμμή (πινακίδα Τ1) και με κορυφές Α1, Α2, Α3,.....Α65, Α66, Α67, όπου η κορυφή Α1 ταυτίζεται με την κορυφή Κ19 του όμορου Αιγιαλού, όπως καθορίστηκε με το (Δ' 561/2001) και η κορυφή Α67 ταυτίζεται με την κορυφή Κ33 του όμορου Αιγιαλού, όπως καθορίστηκε με το (Δ' 789/2000).

Η οριογραμμή του Αιγιαλού, με ερυθρά πολυγωνική γραμμή (πινακίδα Τ1, Τ2) με κορυφές Α67 - Α68, όπου η κορυφή Α67 ταυτίζεται με την κορυφή Κ33 και η κορυφή Α68 ταυτίζεται με την κορυφή Κ1, όπως καθορίστηκαν με το (Δ' 789/2000), παραμένει ως έχει.

Επανακαθορίζει την οριογραμμή του Αιγιαλού, με ερυθρά πολυγωνική γραμμή (πινακίδα Τ2), με κορυφές Α68, Α69 ... Α73, Α74 λόγω επανακαθορισμού της υπ' αρ. 154018/28.09.2018 (Δ' 434) διαπιστωτικής πράξης (στοιχείο 12 του προοιμίου της παρούσας), η οποία παραμένει ως έχει (ένωση κορυφών).

Η οριογραμμή του Αιγιαλού, με ερυθρά πολυγωνική γραμμή (πινακίδα Τ2, Τ3) με κορυφές Α74 - Α75, όπου η κορυφή Α74 ταυτίζεται με την κορυφή Κ17 και η κορυφή Α75 ταυτίζεται με την κορυφή Κ1, όπως καθορίστηκαν με το (Δ' 853/1988), παραμένει ως έχει.

Επανακαθορίζει την οριογραμμή του Αιγιαλού, με ερυθρά πολυγωνική γραμμή (πινακίδα Τ3, Τ4, Τ5) με κορυφές Α75, Α76, Α77 ... Α96, Α97, Α98, λόγω αδειοδοτημένων έργων εντός αιγιαλού και θάλασσας (Γ', Α', Β' Φάση Νέου Λιμένα), και επανακαθορισμού της υπ' αρ. 154018/28.09.2018 (Δ' 434) διαπιστωτικής πράξης (στοιχείο 12 του προοιμίου της παρούσας) σε τμήμα Α75-Α76 (ταύτιση κορυφών), όπου κορυφή Α75 ταυτίζεται με την κορυφή Κ1 του όμορου Αιγιαλού, όπως καθορίστηκε με το (Δ' 853/1988) και η κορυφή Α98 ταυτίζεται με την κορυφή Κ23, όπως καθορίστηκε με το (Δ' 1389/1996).

Β. Επανακαθορίζει την οριογραμμή Παραλίας λόγω εμφιλοχώρησης σφαλμάτων του αρχικού καθορισμού, με κίτρινη πολυγωνική γραμμή, με κορυφές Π1, Π2, Π3,.....Π129, Π130, Π131 όπου η κορυφή Π1 ταυτίζεται με την κορυφή Κ18' όπως καθορίστηκε με το (Δ' 561/2001) και η κορυφή Π131 ταυτίζεται με την κορυφή Κ17' όπως καθορίστηκε στο (Δ' 853/1988).

Η οριογραμμή Παραλίας, με κίτρινη πολυγωνική γραμμή, με κορυφές Π131- Π132 όπως καθορίστηκε με το (Δ' 853/1988), παραμένει ως έχει.

Επανακαθορίζει την οριογραμμή Παραλίας, με κίτρινη πολυγωνική γραμμή, με κορυφές Π132, Α76, όπου η κορυφή Π132 ταυτίζεται με την κορυφή Κ1' της όμορης καθορισμένης παραλίας, σύμφωνα με το (Δ' 853/1988) και η κορυφή Α76 ταυτίζεται με σημείο της υπ' αρ. 154018/28.09.2018 ((Δ' 434) διαπιστωτικής πράξης (στοιχείο 12 του προοιμίου της παρούσας).

Γ. Επανακαθορίζει την οριογραμμή του Παλαιού Αιγιαλού, με κυανή πολυγωνική γραμμή (πινακίδες Τ3, Τ4, Τ5) και κορυφές Α76, ΠΑ1, ΠΑ2,....., ΠΑ54, ΠΑ55, Α97, με την κορυφή Α76 να ταυτίζεται με σημείο του Αιγιαλού της υπ' αρ. 154018/28.09.2018 (Δ' 434) διαπιστωτικής πράξης (στοιχείο 12 του προοιμίου της παρούσας) πριν την κατασκευή των έργων Γ' Φάσης Λιμένα Ηγουμενίτσας και η κορυφή Α97 ταυτίζεται με σημείο του Αιγιαλού, όπως καθορίστηκε με το (Δ' 1389/1996).

Οι συν/νες των κορυφών των οριογραμμών της όχθης, της παρόχθιας ζώνης και της παλιάς όχθης αναγράφονται σε αντίστοιχους πίνακες επί του συνημμένου διαγράμματος στο προβολικό σύστημα ΕΓΣΑ 87.

Τα συνοδευτικά της παρούσας απόφασης (Τοπογραφικό Διάγραμμα, Έκθεση της Επιτροπής, Απόφαση Γραμματέα) είναι αναρτητέα από την αρμόδια Υπηρεσία του Υπουργείου Οικονομικών στην σχετική ιστοσελίδα του και στη διεύθυνση: <https://www1.gsis.gr/gsp/dhpe/publicgis/faces/home/eShore>

ΕΚΘΕΣΗ ΤΗΣ ΕΠΙΤΡΟΠΗΣ ΤΟΥ ΑΡΘΡΟΥ 3
Ν. 2971/2001 ΚΑΘΟΡΙΣΜΟΥ ΟΡΙΩΝ ΑΙΓΙΑΛΟΥ –
ΠΑΡΑΛΙΑΣ

Για τον επανακαθορισμό οριογραμμών Αιγιαλού- Παραλίας, «Χερσαίας Ζώνης Λιμένα Ηγουμενίτσας από το Φάρο έως τη Β' φάση Λιμένα, Δήμου Ηγουμενίτσας, Π.Ε. Θεσπρωτίας».

Στην Ηγουμενίτσα σήμερα 07-04-2023, ημέρα Παρασκευής, οι υπογεγραμμένοι:

1. Χριστίνα Οικονομίδου, Εφοριακός Π.Ε. με Βαθμό Α', Προϊσταμένη της Κτηματικής Υπηρεσίας Θεσπρωτίας, της Γενικής Διεύθυνσης Δημόσιας Περιουσίας, του Υπουργείου Οικονομικών, ως Πρόεδρος,

2. Θεοδώρα Αναστασοπούλου, Π.Ε. Πολιτικός Μηχανικός, με Βαθμό Α', Υπάλληλος της Κτηματικής Υπηρεσίας Θεσπρωτίας, ως μέλος,

3. Σουρβίνος Στέφανος, Αντιπλοίαρχος Λ.Σ, Υπολιμενάρχης Θεσπρωτίας, ως νόμιμο αναπληρωματικό μέλος,

4. Μαρία Κούρτη, Πολιτικός Μηχανικός, με Βαθμό Α', Αναπληρώτρια Προϊσταμένη του Αυτοτελούς Τμήματος Υπηρεσίας Δόμησης του Δήμου Ηγουμενίτσας, ως μέλος.

5. Σεραφείμ Τσιπέλης, Μεταλλολόγος Μηχανικός, Μηχανικός, με Βαθμό Α', Προϊστάμενος Διεύθυνσης Περ/λοντος και Χωρικού Σχεδιασμού, της Αποκεντρωμένης Διοίκησης Ηπείρου - Δυτ. Μακεδονίας, ως μέλος, οι οποίοι αποτελούν την Επιτροπή καθορισμού ορίων Αιγιαλού - Παραλίας του άρθρου 3, ν. 2971/2001 (Α' 285), που ορίστηκε με απόφαση του Συντονιστή της Αποκεντρωμένης Διοίκησης Ηπείρου - Δυτ. Μακεδονίας, με α.α.π.15798/29-03-2023 και ΑΔΑ:ΨΟΩΗΟΡ1Γ-Ω5Υ, και Γραμματέα της Επιτροπής

τον Σπυρίδωνα Παπασπύρο, Εφοριακό Δ.Ε. με βαθμό Α', υπάλληλο της Κτηματικής Υπηρεσίας Θεσπρωτίας, συγκληθήκαμε στα Γραφεία της Κτηματικής Υπηρεσίας, για τον επανακαθορισμό των οριογραμμών Αιγιαλού και Παραλίας εντός Χερσαίας Ζώνης Λιμένα Ηγουμενίτσας «από το Φάρο εως την Β' Φάση Λιμένα», Δήμου Ηγουμενίτσας, Π.Ε. Θεσπρωτίας, μετά από την 03-04-2023 Πρόσκληση της Προέδρου της Επιτροπής και είμαστε άπαντες παρόντες.

Μετά από ενημέρωση της Πρόεδρου, ακολούθησε συζήτηση και αφού λάβαμε υπόψη:

Α.

1. Τις διατάξεις του ν. 2971/2001 «Αιγιαλός - Παραλία και άλλες διατάξεις» (Α' 285), όπως τροποποιήθηκε και ισχύει.

2. Το π.δ. 185/2009 (Α' 213) περί ανασύστασης του Υπουργείου Οικονομικών.

3. Το έγγραφο της Διεύθυνσης Τεχνικών Υπηρεσιών και Στέγασης, της Γενικής Διεύθυνσης Δημόσιας Περιουσίας και Κοινοφελών Περιουσιών, του Υπουργείου Οικονομικών με α.α.π.ΔΤΥ-Β' 0013749/ΕΞ2014/20-10-2014, με το οποίο διαβιβάστηκαν τα υπόβαθρα για τη χάραξη αιγιαλού.

4. Το έγγραφο της Διεύθυνσης Τεχνικών Υπηρεσιών, της Γενικής Διεύθυνσης Δημόσιας Περιουσίας και Κοινοφελών Περιουσιών, του Υπουργείου Οικονομικών, με α.α.π.ΔΤΥ Α'0013284 ΕΞ 2016/10-8-2016, «Οδηγίες για τη χάραξη αιγιαλού».

5. Το π.δ. 142/2017 «Οργανισμός Υπουργείου Οικονομικών» (Α' 181).

6. Την Προκαταρκτική Οριογραμμή Αιγιαλού, χωρικής αρμοδιότητας Θεσπρωτίας όπως αυτή χαραχτήκε από την Ε.Κ.Χ.Α. Α.Ε. και οριστικοποιήθηκε με την διαπιστωτική πράξη του Συντονιστή της Αποκεντρωμένης Διοίκησης, Δυτικής Μακεδονίας και Ηπείρου, με α.α.π. 154018/28.09.2018 (Δ' 434).

7. Τις διατάξεις του ν. 4150/2013 «Ανασυγκρότηση του Υπ. Ναυτιλίας και Αιγαίου και άλλες διατάξεις» (Α' 102).

8. Το με α.α.π.21401/16-02-2022 έγγραφο της Δ/νσης Τεχνικών Υπηρεσιών, Γενικής Διεύθυνσης Δημόσιας Περιουσίας και Κοινοφελών Περιουσιών, «Οδηγίες σχετικά με τους καθορισμούς και επανακαθορισμούς αιγιαλού, παραλίας, παλαιού αιγιαλού, όχθης, παρόχθιας ζώνης και παλαιάς κοίτης».

Καθώς και:

Β.

1. Την απόφαση Υπουργού Οικονομικών με α.α.π. 1054123/5031/Β0010/19-06-2001, «Καθορισμός ορίων Αιγιαλού και δημιουργία ζώνης παραλίας στη θέση "ΑΓΙΟΝΗΣΙ" Όρμου Ηγουμενίτσας, Δήμου Ηγουμενίτσας, Ν. Θεσπρωτίας» (Δ' 561).

2. Την απόφαση Υπουργού Οικονομικών με α.α.π. 1046475/4164/Β0010/07-06-2001, «Καθορισμός ορίων Αιγιαλού και δημιουργία ζώνης παραλίας στη θέση «Γαλήνη» Δήμου Ηγουμενίτσας, Ν. Θεσπρωτίας» (Δ' 487).

3. Την απόφαση Υπουργού Οικονομικών με α.α.π. 1093302/9314/Β0010/30-10-2000, «Καθορισμός ορίων Αιγιαλού και δημιουργία ζώνης παραλίας στη θέση «Γωνιά» Δήμου Ηγουμενίτσας, Ν. Θεσπρωτίας» (Δ' 789).

4. Την απόφαση Νομάρχη Θεσπρωτίας με α.α.π. 7025/10-11-1988, «Καθορισμός ορίων Αιγιαλού και δη-

μιουργία ζώνης παραλίας στη Κοινότητα Λαδοχωρίου, Δήμου Ηγουμενίτσας, Ν. Θεσπρωτίας» (Δ' 853).

5. Την απόφαση Αναπληρωτή Περιφερειακού Διευθυντή Ν. Θεσπρωτίας με α.α.π. 823/04-12-1996, «Καθορισμός ορίων Αιγιαλού - Παραλίας στη θέση ΠΑΡΑΛΙΑ ΛΑΔΟΧΩΡΙΟΥ, Κοινότητας Λαδοχωρίου και Παραλία Δήμου Ηγουμενίτσας, Ν. Θεσπρωτίας» (Δ' 1389).

6. Το π.δ. 699/τ.Δ'/08-08-1997 «έγκρισης διενέργειας πρόσχωσης θαλάσσιας έκτασης στο Λιμάνι Ηγουμενίτσας».

7. Την με α.α.π.3121.6/85226/25-11-2019 απόφαση «επικαιροποίησης Προγραμματικού Σχεδίου (MasterPlan) στο Λιμένα Ηγουμενίτσας» της επιτροπής Σχεδιασμού και ανάπτυξης Λιμένων Ε.Σ.Α.Λ. (Δ' 730).

8. Την με α.α.π.22705/24-08-1968 απόφαση Νομάρχη Θεσπρωτίας (Β' 661), με την οποία καθορίστηκε η Χερσαία Ζώνη Λιμένα Ηγουμενίτσας.

9. Την Σύμβαση παραχώρησης μεταξύ του Ελληνικού Δημοσίου με την Ο.Λ.ΗΓ. Α.Ε., όπως κυρώθηκε με τον ν. 4597/2019 (Α' 35).

10. Την με α.α.π. 3377/05-04-2021 αίτηση της Ο.Λ.ΗΓ. Α.Ε., με την οποία αιτείται τον επανακαθορισμό των οριογραμμών αιγιαλού-παραλίας, μετά την έκδοση των ανωτέρω σχετικών αποφάσεων.

11. Την κοινή υπουργική απόφαση με α.α.π. 1089532πε/8502πε/Β0010/20-4-2005 (Β' 595) Υπουργών Οικονομίας - Οικονομικών και Περιβάλλοντος Χωροταξίας- Δημωσιών Έργων, με την οποία καθορίζονται τα στοιχεία που πρέπει να λαμβάνονται υπόψη από την Επιτροπή άρθρου 3, ν. 2971/2001, κατά τον καθορισμό των οριογραμμών Αιγιαλού - Παραλίας, για τα οποία ενημερωθήκαμε από το Λιμεναρχείο Ηγουμενίτσας.

12. Τα στοιχεία καθορισμού αιγιαλού και παραλίας όπως προβλέπονται από το άρθρο 9 του ν. 2971/2001 και ειδικότερα:

α. Τη γεωμορφολογία του εδάφους για την οποία αναλυτικά αναφέρεται ότι:

- Η μορφολογία της ακτής συνίσταται από:

i) Προσχώσεις και κατασκευασμένα τεχνικά έργα (κρηπίδωματα) που νομιμοποιήθηκαν με τα ανωτέρω της παρ. Β6, Β7 της παρούσας έκθεσης.

ii) Βραχώδης ακτή.

iii) Χαλαρά ιζήματα (άμμος).

- Η μορφολογία του πυθμένα είναι χαλαρά ιζήματα (λάσπη) και τα βάθη εντός λιμένα κυμαίνονται μέγιστο βάθος 25 μέτρα και ελάχιστο 7,5 μέτρα.

β. Η περιοχή προσβάλλεται από Ν, ΝΔ και Β ανέμους εντάσεως από 4 έως 8 Βf και το ύψος κύματος στην έκταση της ακτής, από 0,5 έως 1,5 μέτρο.

γ. Την ύπαρξη αυθαίρετων κατασκευών εντός ζώνης αιγιαλού και παραλίας πλην των αναφερομένων αδειοδοτημένων έργων της παρ. Β6, Β7 της παρούσας έκθεσης.

δ. Την ύπαρξη Παλαιού Αιγιαλού.

ε. Την ύπαρξη εγκεκριμένου ρυμοτομικού σχεδίου Ηγουμενίτσας.

στ. Την ύπαρξη Εθνικού Κτηματολογίου στην εν λόγω περιοχή.

ζ. Την μη ύπαρξη ευπαθών οικοσυστημάτων και προστατευόμενων περιοχών στην περιοχή του επανακαθορισμού, αποφασίζουμε:

Στο από Δεκεμβρίου 2022, Τοπογραφικό Διάγραμμα σε 5 (πέντε) πινακίδες και κλίμακα 1:1000, στη θέση «Λιμένα Ηγουμενίτσας», που εκπονήθηκε από τον Βασίλη Σμυρόγλου, Τοπογράφο Μηχανικό Π.Ε., επί υποβάθρου ορθοφωτοχάρτη της ΕΚΧΑ Α.Ε., εξαρτημένο στο Ελληνικό Γεωδαιτικό Σύστημα Αναφοράς (ΕΓΣΑ '87), το οποίο ελέγχθηκε για την ακρίβεια της αποτύπωσης, από τον Αναπληρωτή Διευθυντή Διεύθυνσης Τεχνικών Υπηρεσιών, της Π.Ε. Θεσπρωτίας, Παύλο Αλεξίου, Πολ. Μηχανικό Α', στις 06-04-2023 και θεωρήθηκε από την Χριστίνα Οικονομίδου, Προϊσταμένη της Κτηματικής Υπηρεσίας Θεσπρωτίας και Πρόεδρο της Επιτροπής, την ίδια ημερομηνία:

- Τον επανακαθορισμό της οριογραμμής του Αιγιαλού με ερυθρά πολυγωνική γραμμή (πινακίδα Τ1) και με κορυφές Α1, Α2, Α3, Α65, Α66, Α67, όπου η κορυφή Α1 ταυτίζεται με την κορυφή Κ19 του όμορου Αιγιαλού, όπως καθορίστηκε με το (Δ' 561/2001) και η κορυφή Α67 ταυτίζεται με την κορυφή Κ33 του όμορου Αιγιαλού, όπως καθορίστηκε με το (Δ' 789/2000), ως εξής:

Τμήμα 1: Α1.....Α20: Επανακαθορισμός της διαπιστωτικής πράξης της παρ. Α6, η οποία παραμένει ως έχει (ένωση κορυφών).

Τμήμα 2: Α20.....Α41: Επανακαθορισμός, λόγω εμφιλοχώρησης σφαλμάτων του αρχικά καθορισμένου Αιγιαλού, όπως δημοσιεύθηκε με το (Δ' 487/2001).

Τμήμα 3: Α41.....Α67: Επανακαθορισμός της διαπιστωτικής πράξης της παρ. Α6 η οποία παραμένει ως έχει (ένωση κορυφών).

- Η οριογραμμή του Αιγιαλού, με ερυθρά πολυγωνική γραμμή (πινακίδα Τ1, Τ2) με κορυφές Α67 - Α68, όπου η κορυφή Α67 ταυτίζεται με την κορυφή Κ33 και η κορυφή Α68 ταυτίζεται με την κορυφή Κ1, όπως καθορίστηκαν με το (Δ' 789/2000), παραμένει ως έχει.

- Τον επανακαθορισμό της οριογραμμής του Αιγιαλού, με ερυθρά πολυγωνική γραμμή (πινακίδα Τ2), με κορυφές Α68, Α69, ..., Α73, Α74 λόγω επανακαθορισμού της διαπιστωτικής πράξης της παρ. Α6, η οποία παραμένει ως έχει (ένωση κορυφών).

- Η οριογραμμή του Αιγιαλού, με ερυθρά πολυγωνική γραμμή (πινακίδα Τ2, Τ3) με κορυφές Α74- Α75, όπου η κορυφή Α74 ταυτίζεται με την κορυφή Κ17 και η κορυφή Α75 ταυτίζεται με την κορυφή Κ1, όπως καθορίστηκαν με το (Δ' 853/1988), παραμένει ως έχει.

- Τον επανακαθορισμό της οριογραμμής του Αιγιαλού, με ερυθρά πολυγωνική γραμμή (πινακίδα Τ3, Τ4, Τ5) με κορυφές Α75, Α76, Α77... Α96, Α97, Α98, λόγω αδειοδοτημένων έργων εντός αιγιαλού και θάλασσας (Γ', Α', Β' Φάση Νέου Λιμένα), και επανακαθορισμού της διαπιστωτικής

πράξης της παρ. Α6 σε τμήμα Α75- Α76 (ταύτιση κορυφών), όπου κορυφή Α75 ταυτίζεται με την κορυφή Κ1 του όμορου Αιγιαλού, όπως καθορίστηκε με το (Δ' 853/1988) και η κορυφή Α98 ταυτίζεται με την κορυφή Κ23, όπως καθορίστηκε με το (Δ' 1389/1996).

- Τον καθορισμό της οριογραμμής Παραλίας και επανακαθορισμό της υφιστάμενης οριογραμμής Παραλίας λόγω εμφιλοχώρησης σφαλμάτων του αρχικού καθορισμού, με κίτρινη πολυγωνική γραμμή, με κορυφές Π1, Π2, Π3, ..., Π129, Π130, Π131 όπου η κορυφή Π1 ταυτίζεται με την κορυφή Κ18' όπως καθορίστηκε με το (Δ' 561/2001) και η κορυφή Π131 ταυτίζεται με την κορυφή Κ17' όπως καθορίστηκε στο (Δ' 853/1988).

- Η οριογραμμή Παραλίας, με κίτρινη πολυγωνική γραμμή, με κορυφές Π131- Π132 όπως καθορίστηκε με το (Δ' 853/1988), παραμένει ως έχει.

- Τον καθορισμό οριογραμμής Παραλίας, με κίτρινη πολυγωνική γραμμή, με κορυφές Π132, Α76, όπου η κορυφή Π132 ταυτίζεται με την κορυφή Κ1' της όμορης καθορισμένης παραλίας, σύμφωνα με το (Δ' 853/1988) και η κορυφή Α76 ταυτίζεται με σημείο της διαπιστωτικής πράξης της παρ. Α6.

Η παραλία καθορίζεται σε απόσταση κυμαινόμενη από την οριογραμμή του Αιγιαλού επειδή θεωρείται απαραίτητη εκτός του κύριου και αρχικού προορισμού αυτού που είναι η επικοινωνία από τη θάλασσα στη ξηρά και αντίθετα, αλλά και να χρησιμεύει για συγκοινωνιακούς και λοιπούς κοινωφελείς σκοπούς (πρόσβαση στις εγκαταστάσεις του βιολογικού).

- Τον καθορισμό της οριογραμμής του Παλαιού Αιγιαλού, με κυανή πολυγωνική γραμμή (πινακίδα Τ3, Τ4, Τ5) και κορυφές Α76, ΠΑ1, ΠΑ2,, ΠΑ54, ΠΑ55, Α97, με την κορυφή Α76 να ταυτίζεται με σημείο του Αιγιαλού της διαπιστωτικής πράξης της παρ. Α6 πριν την κατασκευή των έργων Γ' Φάσης Λιμένα Ηγουμενίτσας και η κορυφή Α97 ταυτίζεται με σημείο του Αιγιαλού, όπως καθορίστηκε με το (Δ' 1389/1996).

Η παρούσα Έκθεση, μετά την έκδοση της επικυρωτικής απόφασης του Συντονιστή της Αποκεντρωμένης Διοίκησης Ηπείρου - Δυτικής Μακεδονίας, θα αναρτηθεί μαζί με όλα τα στοιχεία του επανακαθορισμού Αιγιαλού - Παραλίας και Παλαιού Αιγιαλού, στην ιστοσελίδα «<https://www.1gsis.gr/gsp/p/dhpe/publicgis/faces/homeShore>» του Υπουργείου Οικονομικών.

Ηγουμενίτσα, 7 Απριλίου 2023

Η Πρόεδρος

Τα Μέλη

ΧΡ. ΟΙΚΟΝΟΜΙΔΟΥ

Θ. ΑΝΑΣΤΑΣΟΠΟΥΛΟΥ

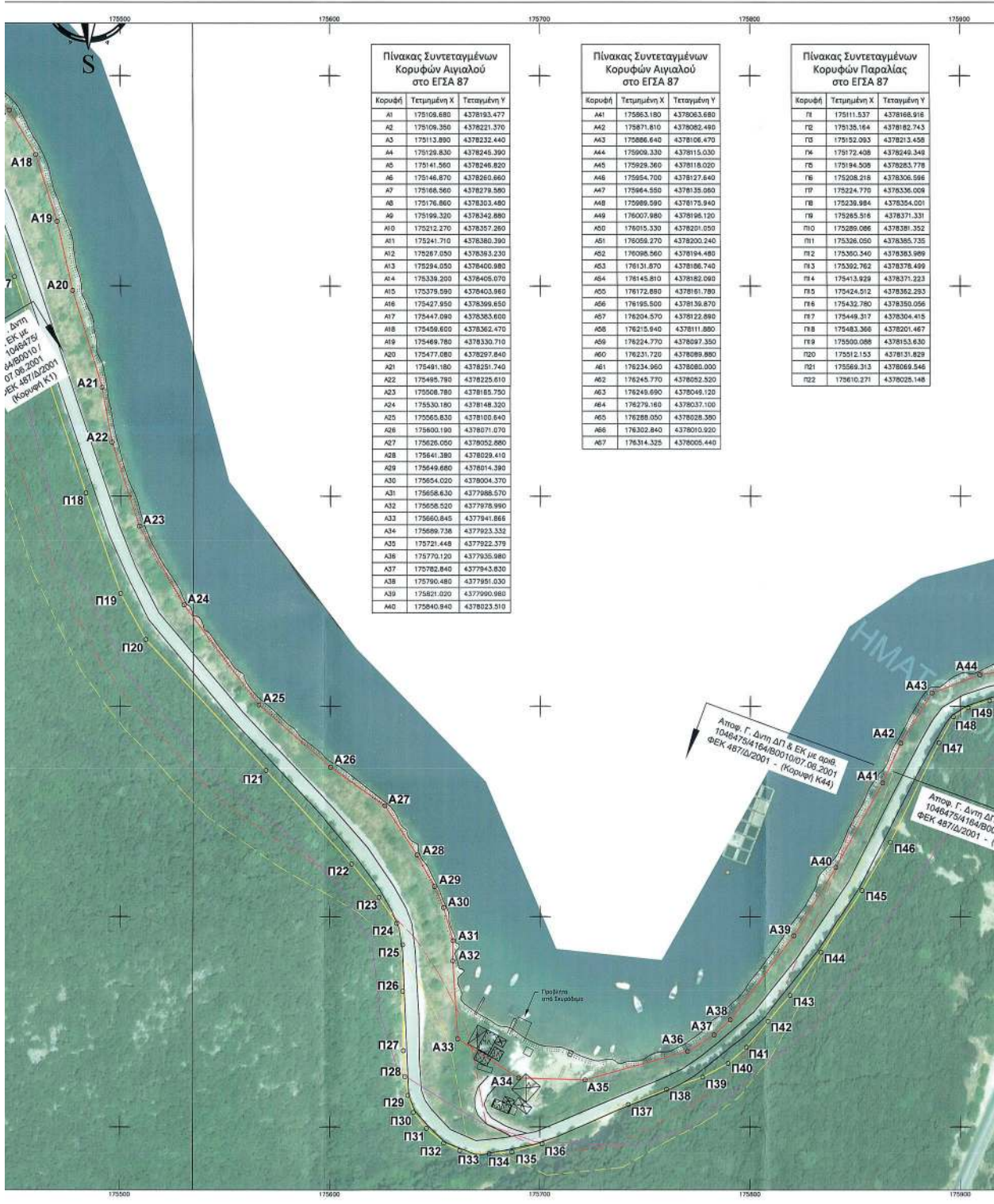
ΣΤ. ΣΟΥΡΒΙΝΟΣ

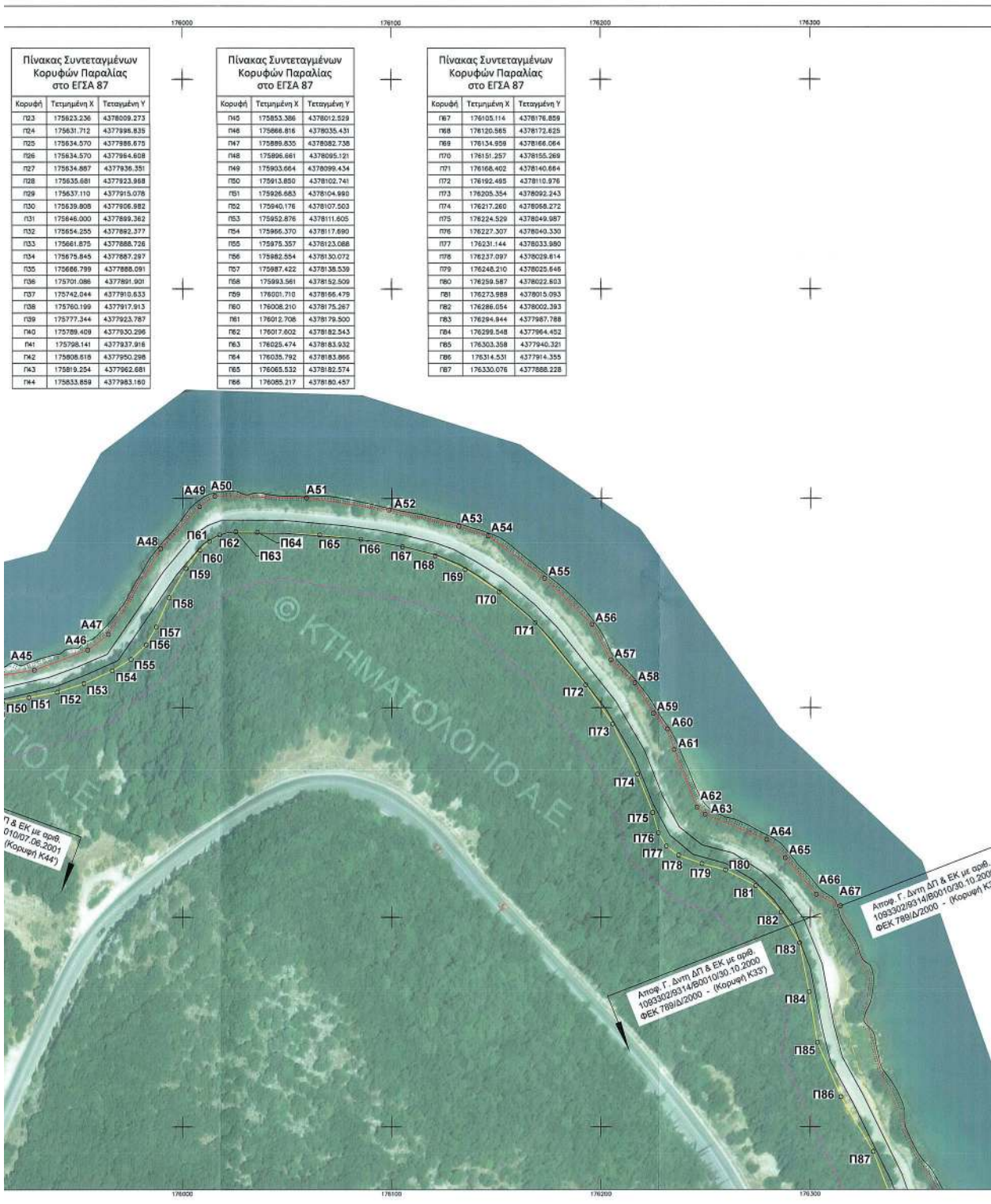
Μ. ΚΟΥΡΤΗ

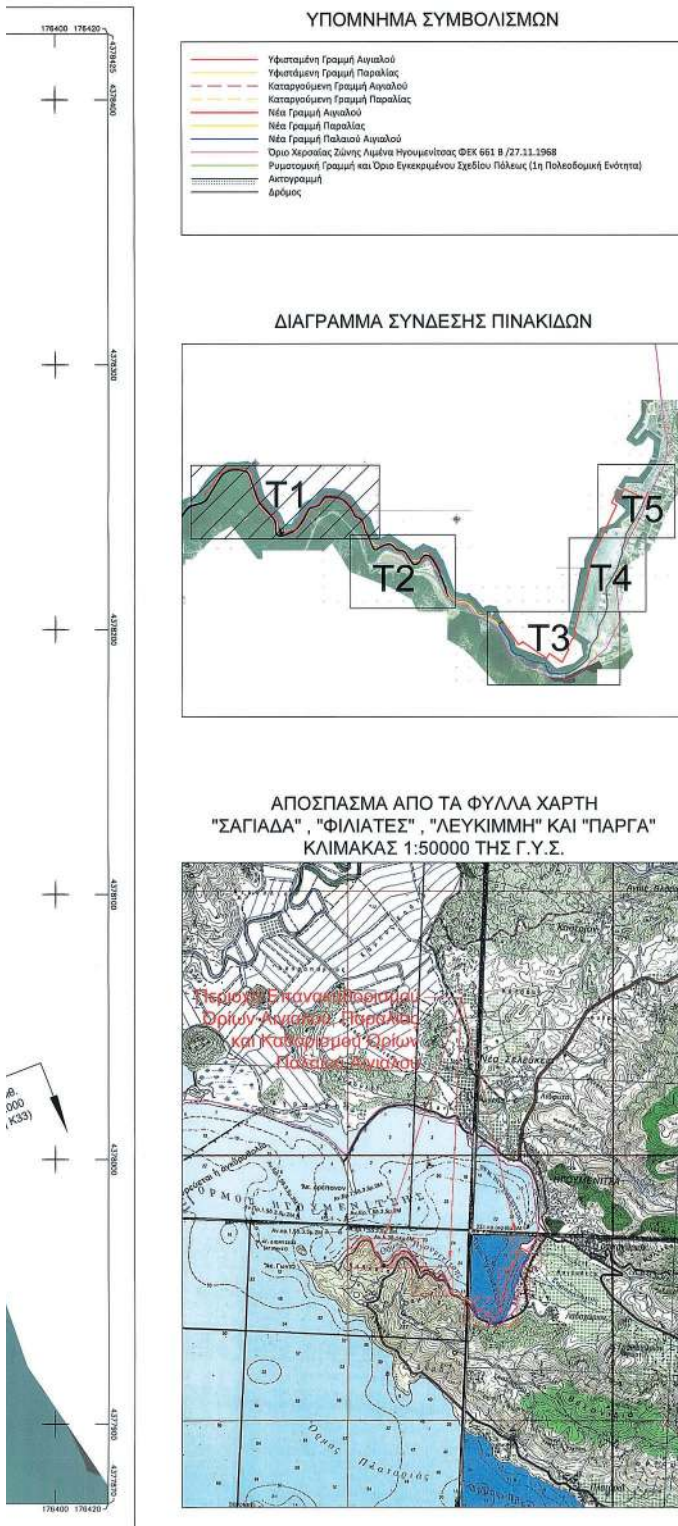
Σ. ΤΣΙΠΕΛΗΣ



ΕΘΝΙΚΟ ΤΥΠΟΓΡΑΦΕΙΟ
Για τεχνικούς λόγους στο σχεδιάγραμμα,
από το ηλεκτρονικό αρχείο, έγινε
σμίκρυνση κατά ποσοστό **35%**







ΤΟΠΟΓΡΑΦΙΚΟ ΔΙΑΓΡΑΜΜΑ ΕΠΑΝΑΚΑΘΟΡΙΣΜΟΥ ΟΡΙΩΝ ΑΙΓΙΑΛΟΥ, ΠΑΡΑΛΙΑΣ ΚΑΙ ΚΑΘΟΡΙΣΜΟΥ ΟΡΙΩΝ ΠΑΛΑΙΟΥ ΑΙΓΙΑΛΟΥ ΣΤΙΣ ΘΕΣΕΙΣ: "ΑΓΙΟΝΗΣ", "ΓΑΛΗΝΗ", "ΓΩΝΙΑ", "ΠΑΡΑΛΙΑ ΛΑΔΟΧΩΡΙΟΥ", "ΠΑΡΑΛΙΑ ΔΗΜΟΥ ΗΓΟΥΜΕΝΙΤΣΑΣ" & ΤΗΣ Π.Ο.Α. ΜΕΤΑΞΥ ΤΩΝ ΠΑΡΑΠΑΝΩ ΘΕΣΕΩΝ.
ΕΝΔΙΑΦΕΡΟΜΕΝΟΣ: Ο.Λ.ΗΓ. Α.Ε.
ΠΕΡΙΟΧΗ ΛΑΔΟΧΩΡΙ ΚΑΙ ΓΡΑΙΚΟΧΩΡΙ ΔΗΜΟΤΙΚΗ ΕΝΟΤΗΤΑ ΗΓΟΥΜΕΝΙΤΣΑΣ ΔΗΜΟΣ ΗΓΟΥΜΕΝΙΤΣΑΣ ΠΕΡΙΦΕΡΕΙΑΚΗ ΕΝΟΤΗΤΑ ΘΕΣΠΡΩΤΙΑΣ ΚΛΙΜΑΚΑ 1:1000
ΥΨΟΜΕΤΡΙΚΗ ΑΦΕΤΗΡΙΑ: ΜΕΣΗ ΣΤΑΘΜΗ ΘΑΛΑΣΣΑΣ
ΜΕΘΟΔΟΣ ΑΠΟΤΥΠΩΣΗΣ: GPS
ΗΜΕΡΟΜΗΝΙΑ ΑΠΟΤΥΠΩΣΗΣ: 2022

Ηγουμενίτσα 6 / 4 / 2023
 ΕΛΕΓΧΘΗΚΕ
 Ο Αναπληρωτής Διευθυντής
 Δίνας Τεχνικών Υπηρεσιών
 Π.Ε.Θ.Θεσπρωτίας
 Πάσχος Κωστόπουλος
 Πολίτικος Μηχανικός

Ηγουμενίτσα 6 / 4 / 2023
 ΘΕΩΡΗΘΗΚΕ
 Η Αναπληρώτρια Προϊσταμένη
 της Κτηνιατρικής Υπηρεσίας
 Θεσπρωτίας
 Χριστίνα Οικονομίδου
 Εφορικός

ΥΠΟΜΝΗΜΑ ΕΠΙΤΡΟΠΗΣ

Το παρόν Τοπογραφικό Διάγραμμα συντάχεται την από 7 / 4 / 2023 έκθεση της επιτροπής επανακαθορισμού των οριογραμμών Αιγιαλού, Παραλίας και Παλαιού Αιγιαλού του άρθρου 3 του Ν. 2871/2001.

— Οριογραμμή Αιγιαλού
— Οριογραμμή Παραλίας
— Οριογραμμή Παλαιού Αιγιαλού

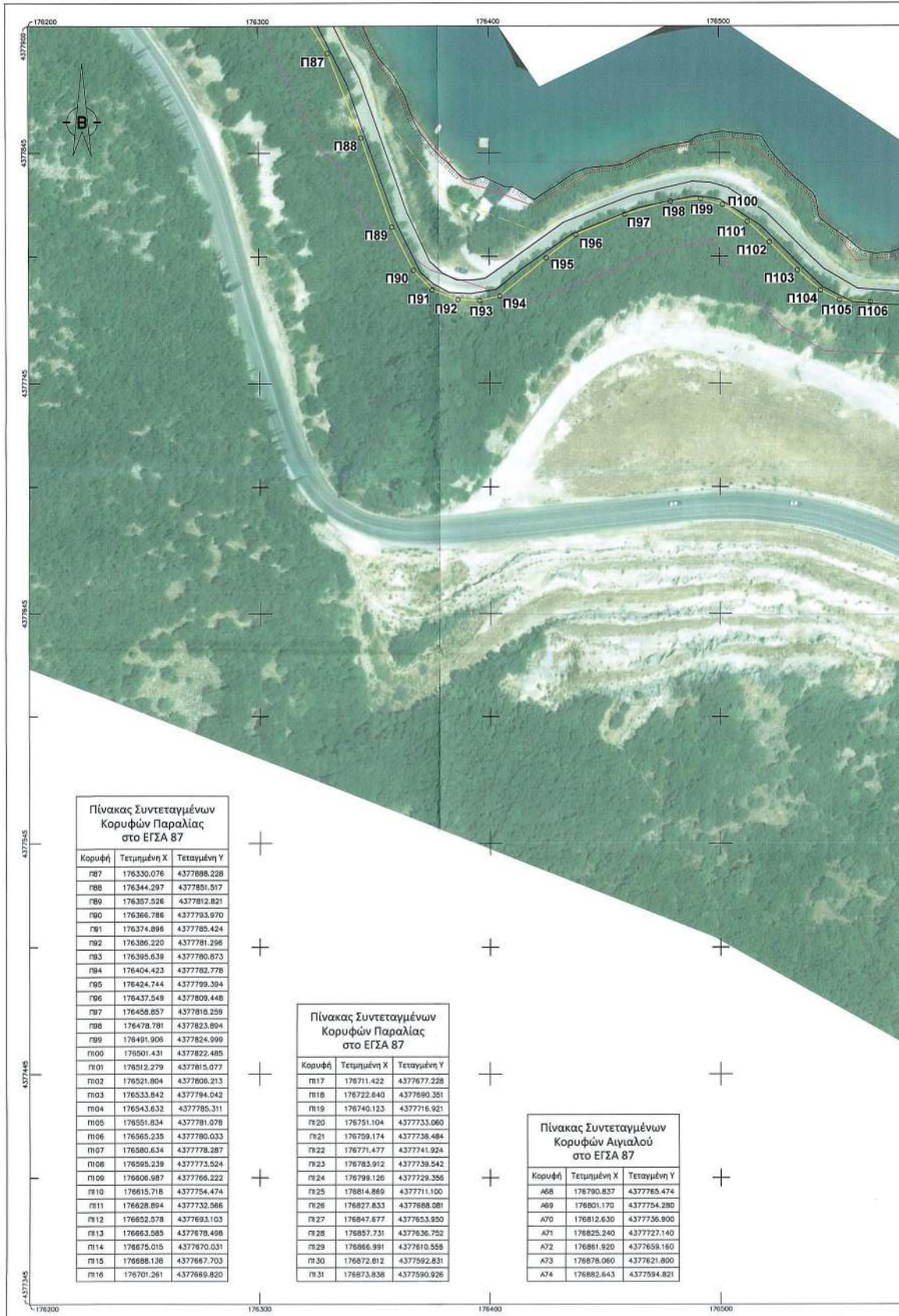
Η Πρόεδρος
 1. Χριστίνα Οικονομίδου
 Εφορικός

Ηγουμενίτσα 7 / 4 / 2023
 Τα Μέλη

2. Θ. Αλαστασοπούλου
 3. Σ. Σουββίθης
 4. Μ. Κούρτη
 5. Σ. Τσιπέλης

Τεχνικό Γραφείο
 ΜΕΛΕΤΕΣ - ΚΑΤΑΣΚΕΥΕΣ
ΒΑΣΙΛΗΣ ΗΛ. ΣΜΥΡΟΓΛΟΥ
 ΔΙΠΛ. ΑΓΡΟΝΟΜΟΣ & ΤΟΠΟΓΡΑΦΟΣ ΜΗΧΑΝΙΚΟΣ 1494/ΑΔΕΣ 4/18.Θ.
 Εθν. Αντιστάσεως 20-82 / 461 00 Ηγουμενίτσα Τηλ. 26650 27460 Fax. 26650 27460 Email info@smyroglou.gr

ΕΠΙΣΤΑΣΗ	Ο.Λ.ΗΓ. Α.Ε.	
ΕΡΓΟ	ΕΠΑΝΑΚΑΘΟΡΙΣΜΟΣ ΟΡΙΩΝ ΑΙΓΙΑΛΟΥ, ΠΑΡΑΛΙΑΣ ΚΑΙ ΚΑΘΟΡΙΣΜΟΣ ΟΡΙΩΝ ΠΑΛΑΙΟΥ ΑΙΓΙΑΛΟΥ ΣΤΙΣ ΘΕΣΕΙΣ: "ΑΓΙΟΝΗΣ", "ΓΑΛΗΝΗ", "ΓΩΝΙΑ", "ΠΑΡΑΛΙΑ ΛΑΔΟΧΩΡΙΟΥ", "ΠΑΡΑΛΙΑ ΔΗΜΟΥ ΗΓΟΥΜΕΝΙΤΣΑΣ" & ΤΗΣ Π.Ο.Α. ΜΕΤΑΞΥ ΤΩΝ ΠΑΡΑΠΑΝΩ ΘΕΣΕΩΝ	
ΟΒΙΘ ΕΡΓΟΥ	ΛΑΔΟΧΩΡΙ ΚΑΙ ΓΡΑΙΚΟΧΩΡΙ - Δ.Ε. ΗΓΟΥΜΕΝΙΤΣΑΣ ΔΗΜΟΣ ΗΓΟΥΜΕΝΙΤΣΑΣ - Π.Ε. ΘΕΣΠΡΩΤΙΑΣ	
ΜΕΛΕΤΗΤΗΣ	ΒΑΣΙΛΗΣ ΗΛ. ΣΜΥΡΟΓΛΟΥ ΔΙΠΛ. ΑΓΡΟΝΟΜΟΣ & ΤΟΠΟΓΡΑΦΟΣ ΜΗΧΑΝΙΚΟΣ	
ΘΕΜΑ ΣΤΑΣΟΥ	ΚΑΛΩΣΑ	1:500
	ΑΝ. ΣΤΑΣΟΥ	T1
ΕΙΣΡΟΗ ΠΡΟΫΠΟΛΟΓΙΣΜΟΥ	ΗΜΕΡΟΜΗΝΙΑ	ΔΕΚΕΜΒΡΙΟΣ 2022
	ΕΠΙΣΤΑΣΙΑ ΜΕΛΕΤΗΣ	ΒΑΣΙΛΗΣ ΗΛ. ΣΜΥΡΟΓΛΟΥ ΔΙΠΛ. ΑΓΡΟΝΟΜΟΣ & ΤΟΠΟΓΡΑΦΟΣ ΜΗΧΑΝΙΚΟΣ 1494/ΑΔΕΣ 4/18.Θ. ΑΡΧΙΤΕΚΤΟΝΙΚΟ ΠΛΗΡΕΣ/ΤΑΜΕΙΟΝ ΕΞΕΛΑΜΕΝ ΑΔΕΣ 2286-2287 ΑΝ. ΑΝΤΙΣΤΑΣΕΩΣ 2023 ΑΔΕΣ 2286-2287 ΑΝ. ΑΝΤΙΣΤΑΣΕΩΣ 2023 ΑΔΕΣ 2286-2287 ΑΝ. ΑΝΤΙΣΤΑΣΕΩΣ 2023 ΑΔΕΣ 2286-2287 ΑΝ. ΑΝΤΙΣΤΑΣΕΩΣ 2023



Πίνακας Συντεταγμένων Κορυφών Παραλίας στο ΕΓΣΑ 87

Κορυφή	Τεταμημένη Χ	Τεταμημένη Υ
Π87	176330.076	4377888.228
Π88	176344.297	4377851.517
Π89	176357.526	4377812.821
Π90	176366.786	4377793.970
Π91	176374.896	4377785.424
Π92	176386.220	4377781.296
Π93	176395.638	4377780.873
Π94	176404.423	4377782.778
Π95	176424.744	4377799.394
Π96	176437.549	4377809.448
Π97	176458.857	4377818.259
Π98	176478.791	4377823.894
Π99	176491.905	4377824.999
Π100	176501.431	4377822.485
Π101	176512.279	4377815.077
Π102	176521.804	4377806.213
Π103	176533.842	4377794.042
Π104	176543.632	4377785.311
Π105	176551.834	4377781.078
Π106	176565.235	4377780.033
Π107	176580.634	4377778.287
Π108	176595.239	4377773.524
Π109	176606.587	4377766.222
Π110	176615.718	4377754.474
Π111	176628.804	4377732.566
Π112	176652.578	4377693.103
Π113	176663.585	4377678.498
Π114	176675.015	4377670.031
Π115	176688.136	4377667.703
Π116	176701.261	4377669.820

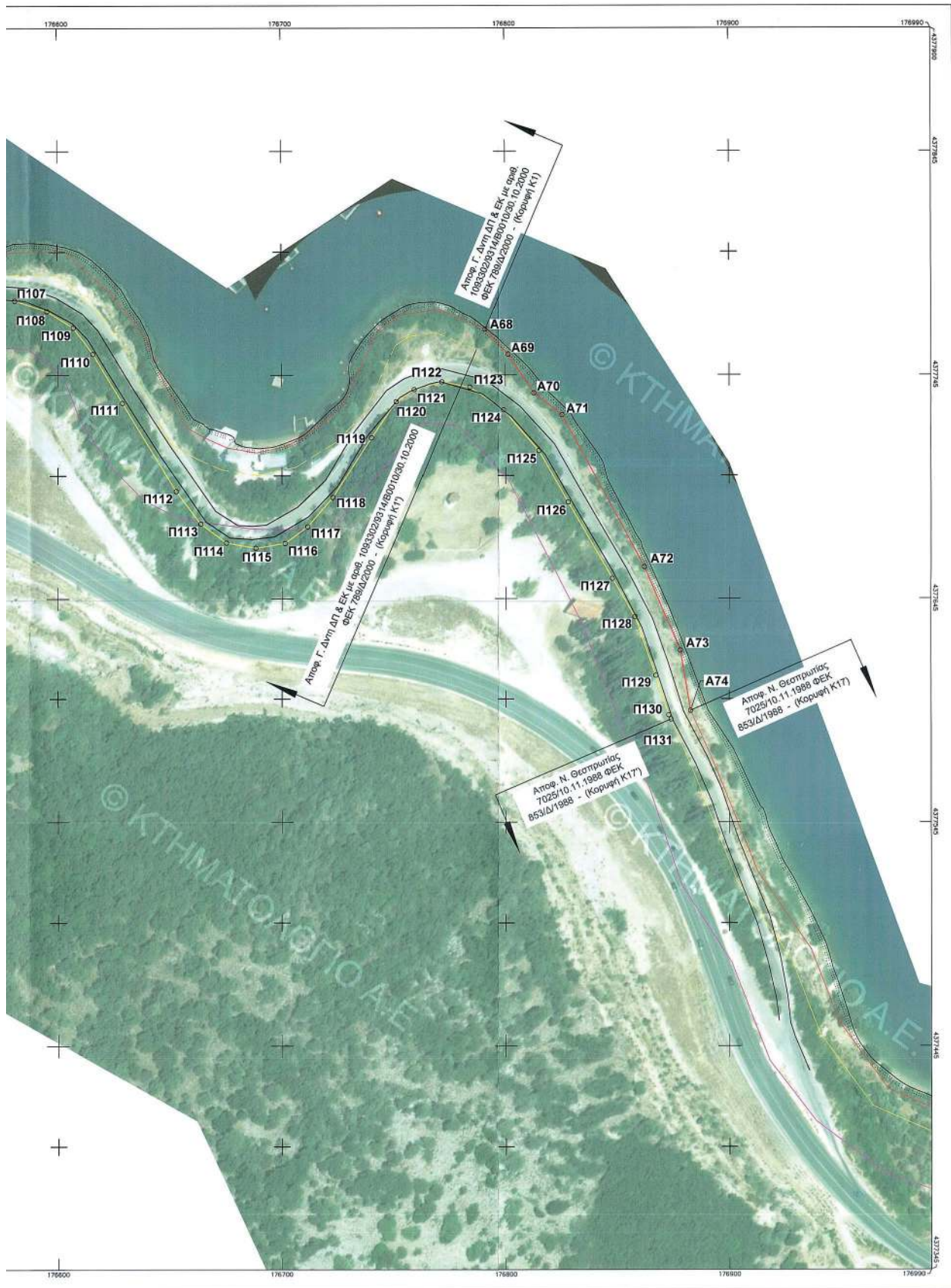
Πίνακας Συντεταγμένων Κορυφών Παραλίας στο ΕΓΣΑ 87

Κορυφή	Τεταμημένη Χ	Τεταμημένη Υ
Π117	176711.422	4377677.228
Π118	176722.640	4377690.351
Π119	176740.123	4377718.921
Π120	176751.104	4377733.060
Π121	176759.174	4377738.484
Π122	176771.477	4377741.924
Π123	176783.912	4377739.542
Π124	176799.126	4377729.356
Π125	176814.869	4377711.100
Π126	176827.833	4377688.081
Π127	176847.677	4377653.950
Π128	176857.731	4377636.752
Π129	176866.991	4377610.558
Π130	176872.812	4377592.831
Π131	176873.838	4377590.926

Πίνακας Συντεταγμένων Κορυφών Αιγιαλού στο ΕΓΣΑ 87

Κορυφή	Τεταμημένη Χ	Τεταμημένη Υ
Α68	176790.837	4377765.474
Α69	176801.170	4377754.280
Α70	176812.630	4377736.900
Α71	176825.240	4377727.140
Α72	176861.920	4377659.160
Α73	176878.060	4377621.800
Α74	176882.643	4377594.821

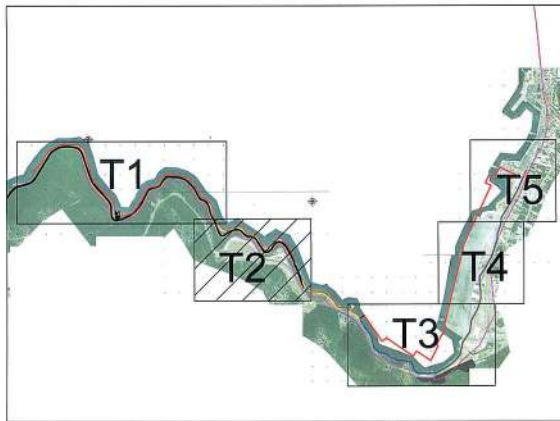
ΕΘΝΙΚΟ ΤΥΠΟΓΡΑΦΕΙΟ
 Για τεχνικούς λόγους στο σχεδιάγραμμα, από το ηλεκτρονικό αρχείο, έγινε σμίκρυνση κατά ποσοστό **39%**



ΥΠΟΜΝΗΜΑ ΣΥΜΒΟΛΙΣΜΩΝ

	Υφιστάμενη Γραμμή Αιγαίου
	Υφιστάμενη Γραμμή Παραλίας
	Καταρνούμενη Γραμμή Αιγαίου
	Καταρνούμενη Γραμμή Παραλίας
	Νέα Γραμμή Αιγαίου
	Νέα Γραμμή Παραλίας
	Νέα Γραμμή Παλαιού Αιγαίου
	Όριο Χερσαίας Ζώνης Λιμένα Ηγουμενίτσας ΦΕΚ 661 Β /27.11.1968
	Ρυμοτομική Γραμμή και Όριο Εγκυκλιωμένου Σχεδίου Πόλεως (1η Πολεοδομική Ενότητα)
	Ακτογραμμή
	όριος

ΔΙΑΓΡΑΜΜΑ ΣΥΝΔΕΣΗΣ ΠΙΝΑΚΙΔΩΝ



ΑΠΟΣΠΑΣΜΑ ΑΠΟ ΤΑ ΦΥΛΛΑ ΧΑΡΤΗ "ΣΑΓΙΔΑ", "ΦΙΛΙΑΤΕΣ", "ΛΕΥΚΙΜΜΗ" ΚΑΙ "ΠΑΡΓΑ" ΚΛΙΜΑΚΑΣ 1:50000 ΤΗΣ Γ.Υ.Σ.



ΤΟΠΟΓΡΑΦΙΚΟ ΔΙΑΓΡΑΜΜΑ ΕΠΑΝΑΚΑΘΟΡΙΣΜΟΥ ΟΡΙΩΝ ΑΙΓΑΙΟΥ, ΠΑΡΑΛΙΑΣ ΚΑΙ ΚΑΘΟΡΙΣΜΟΥ ΟΡΙΩΝ ΠΑΛΑΙΟΥ ΑΙΓΑΙΟΥ ΣΤΙΣ ΘΕΣΕΙΣ: 'ΑΓΙΟΝΗΣΙ', 'ΓΑΛΙΝΗ', 'ΓΩΝΙΑ', 'ΠΑΡΑΛΙΑ ΛΑΔΟΧΩΡΙΟΥ', 'ΠΑΡΑΛΙΑ ΔΗΜΟΥ ΗΓΟΥΜΕΝΙΤΣΑΣ' & ΤΗΣ Π.Ο.Α. ΜΕΤΑΞΥ ΤΩΝ ΠΑΡΑΠΑΝΘ ΘΕΣΕΩΝ.
ΕΝΔΙΑΦΕΡΟΜΕΝΟΣ: Ο.Λ.ΗΓ. Α.Ε.
ΠΕΡΙΟΧΗ ΛΑΔΟΧΩΡΙ ΚΑΙ ΓΡΑΙΚΟΧΩΡΙ
ΔΗΜΟΤΙΚΗ ΕΝΟΤΗΤΑ ΗΓΟΥΜΕΝΙΤΣΑΣ
ΔΗΜΟΣ ΗΓΟΥΜΕΝΙΤΣΑΣ
ΠΕΡΙΦΕΡΕΙΑΚΗ ΕΝΟΤΗΤΑ ΘΕΣΠΡΩΤΙΑΣ
ΚΛΙΜΑΚΑ 1:1000
ΥΦΟΜΕΤΡΙΚΗ ΑΦΕΤΗΡΙΑ: ΜΕΣΗ ΣΤΑΘΜΗ ΘΑΛΑΣΣΑΣ
ΜΕΘΟΔΟΣ ΑΠΟΤΥΠΩΣΗΣ: GRS
ΗΜΕΡΟΜΗΝΙΑ ΑΠΟΤΥΠΩΣΗΣ: 2022

Ηγουμενίτσα 6 / 4 / 2023
ΕΛΕΓΧΘΗΚΕ
Ο Αναπληρωτής Διευθυντής
Διεύθυνση Υπηρεσιών
Π.Ε. Θεσπρωτίας
Παύλος Αλεξίου
Πολτικός Μηχανικός

Ηγουμενίτσα 6 / 4 / 2023
ΘΕΩΡΗΘΗΚΕ
Η Αναπληρώτρια Προϊσταμένη
της Κτηνιατρικής Υπηρεσίας
Θεσπρωτίας
Χριστίνα Οικονομίδου
Εφοριακός

ΥΠΟΜΝΗΜΑ ΕΠΙΤΡΟΠΗΣ
Το παρόν Τοπογραφικό Διάγραμμα συνοδεύει την από 7 / 4 / 2023 έκθεση της επιτροπής επανακαθορισμού των οριογραμμών Αιγαίου, Παραλίας και Παλαιού Αιγαίου του άρθρου 3 του Ν. 2971/2001.

Οριογραμμή Αιγαίου
Οριογραμμή Παραλίας
Οριογραμμή Παλαιού Αιγαίου

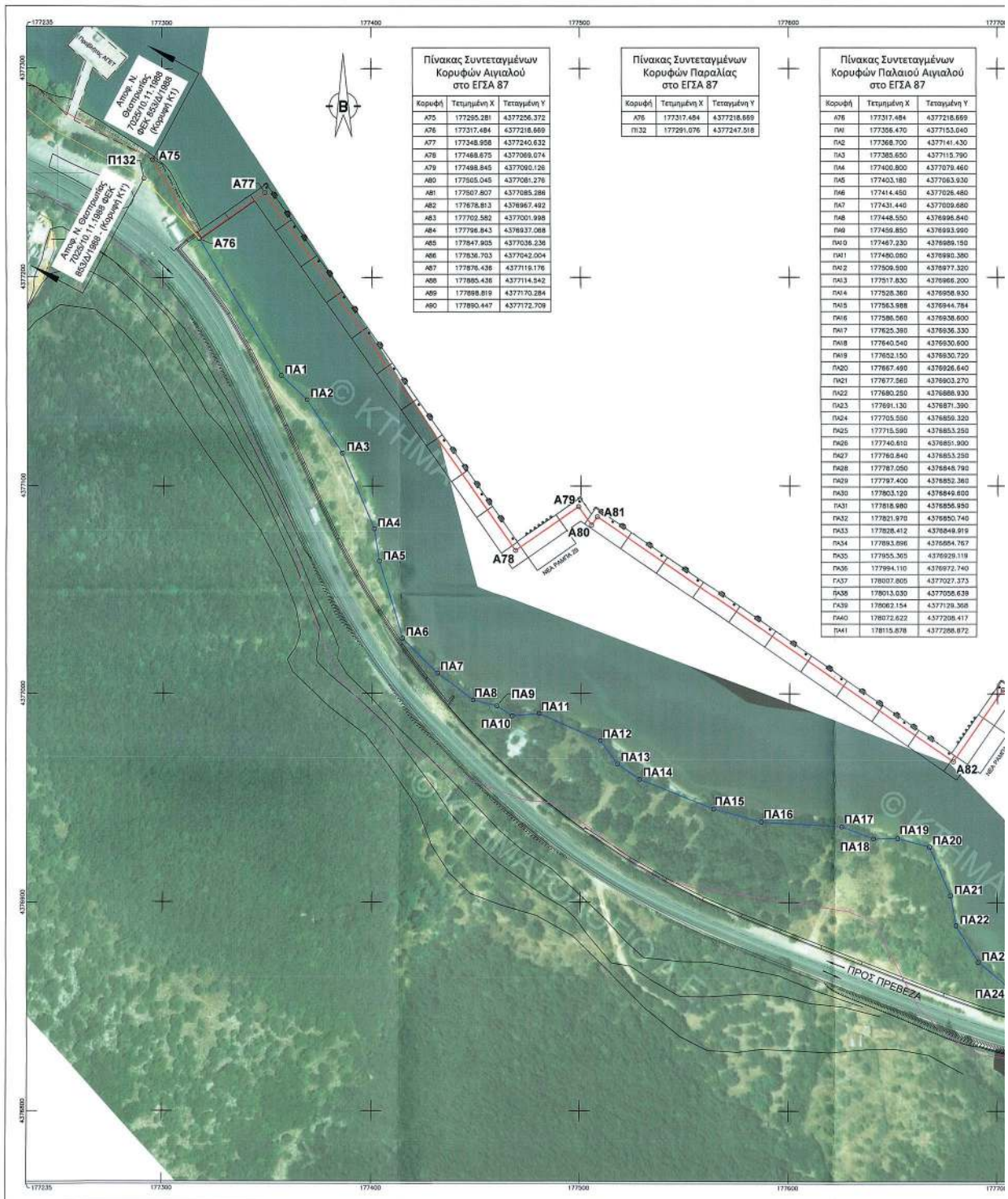
Η Πρόεδρος
Χριστίνα Οικονομίδου
Εφοριακός

Ηγουμενίτσα 7 / 4 / 2023
Τα Μέλη
1. Χριστίνα Οικονομίδου
Εφοριακός
2. Θ. Αναστασοπούλου
3. Σ. Σαυβίνος
4. Μ. Κούρη
5. Σ. Τσιπέλης

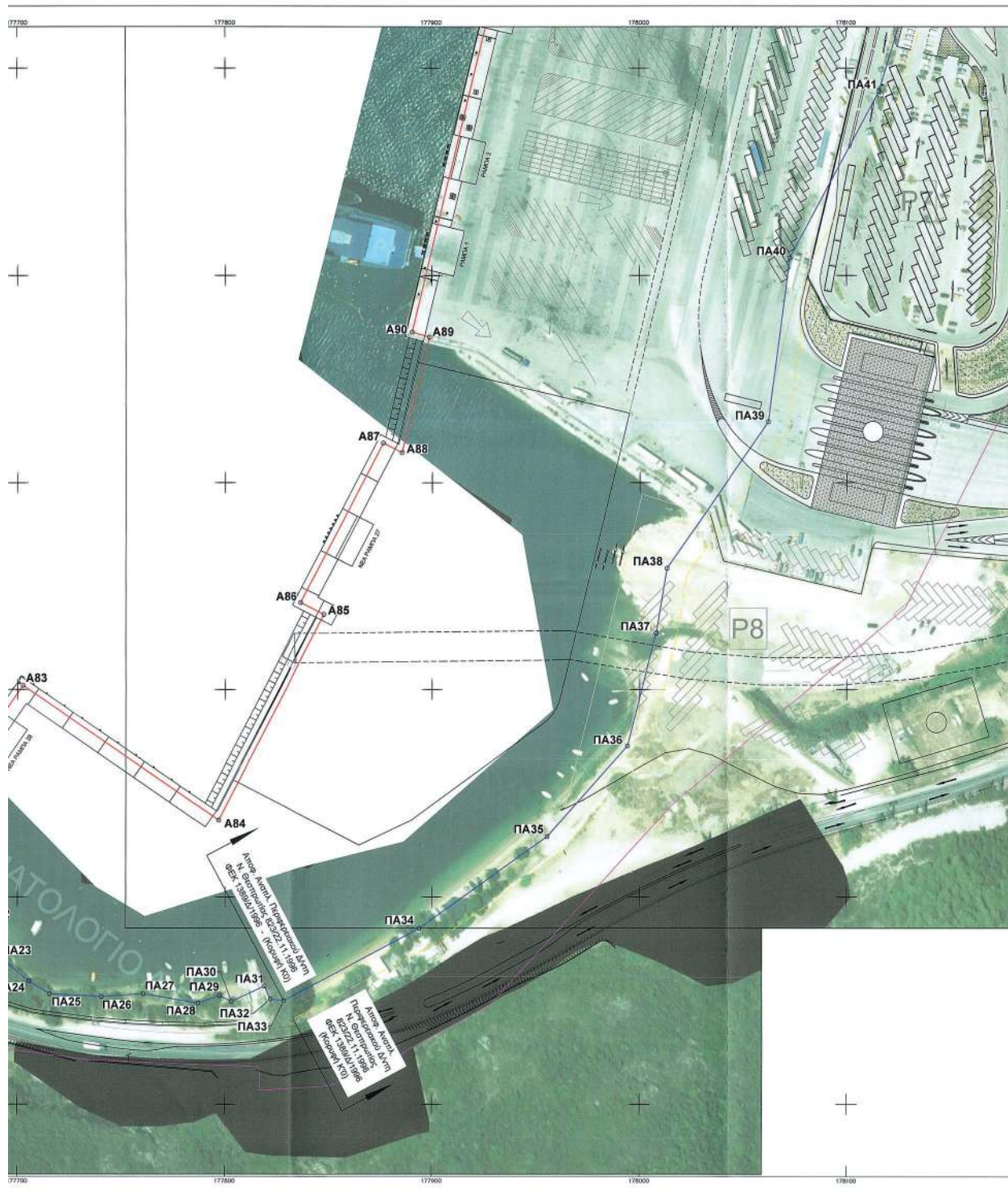
Τεχνικά Γραφεία
ΜΕΛΕΤΩΝ - ΚΑΤΑΣΚΕΥΩΝ
ΒΑΣΙΛΗΣ ΗΛ. ΣΜΥΡΟΓΛΟΥ
ΔΙΠΛ. ΑΓΡΟΝΟΜΟΣ & ΤΟΠΟΓΡΑΦΟΣ ΜΗΧΑΝΙΚΟΣ Α.Π.Θ.

Εθν. Αντιστάσεως 50-52 / 461 00 Ηγουμενίτσα Τηλ. 26650 29460. Fax. 26650 29460 Email: info@tegnika.gr

ΕΠΙΧΩΡΙΣΕ	Ο.Λ.ΗΓ. Α.Ε.	
ΕΡΓΟ	ΕΠΑΝΑΚΑΘΟΡΙΣΜΟΣ ΟΡΙΩΝ ΑΙΓΑΙΟΥ, ΠΑΡΑΛΙΑΣ ΚΑΙ ΚΑΘΟΡΙΣΜΟΣ ΟΡΙΩΝ ΠΑΛΑΙΟΥ ΑΙΓΑΙΟΥ ΣΤΙΣ ΘΕΣΕΙΣ: 'ΑΓΙΟΝΗΣΙ', 'ΓΑΛΙΝΗ', 'ΓΩΝΙΑ', 'ΠΑΡΑΛΙΑ ΛΑΔΟΧΩΡΙΟΥ', 'ΠΑΡΑΛΙΑ ΔΗΜΟΥ ΗΓΟΥΜΕΝΙΤΣΑΣ' & ΤΗΣ Π.Ο.Α. ΜΕΤΑΞΥ ΤΩΝ ΠΑΡΑΠΑΝΘ ΘΕΣΕΩΝ	
ΠΕΡΙΕΧΟΜΕΝΟ ΕΡΓΟΥ	ΛΑΔΟΧΩΡΙ ΚΑΙ ΓΡΑΙΚΟΧΩΡΙ - Δ.Ε. ΗΓΟΥΜΕΝΙΤΣΑΣ ΔΗΜΟΣ ΗΓΟΥΜΕΝΙΤΣΑΣ - Π.Ε. ΘΕΣΠΡΩΤΙΑΣ	
ΜΕΛΕΤΗΤΗΣ	ΒΑΣΙΛΗΣ ΗΛ. ΣΜΥΡΟΓΛΟΥ ΔΙΠΛ. ΑΓΡΟΝΟΜΟΣ & ΤΟΠΟΓΡΑΦΟΣ ΜΗΧΑΝΙΚΟΣ	
ΘΕΜΑ ΣΧΕΔΙΟΥ	ΚΛΙΜΑΚΑ	1:500
	ΤΟΠΟΓΡΑΦΙΚΟ ΔΙΑΓΡΑΜΜΑ	
ΘΕΩΡΗΤΗΡΙΑ	ΗΜΕΡΟΜΗΝΙΑ	ΔΕΚΕΜΒΡΙΟΣ 2022
	ΕΣΦΑΤΙΚΑ ΜΕΛΕΤΗΤΗ	ΒΑΣΙΛΗΣ ΗΛ. ΣΜΥΡΟΓΛΟΥ ΔΙΠΛ. ΑΓΡΟΝΟΜΟΣ & ΤΟΠΟΓΡΑΦΟΣ ΜΗΧΑΝΙΚΟΣ ΑΡΧΙΤΕΚΤΟΝΙΚΟ ΕΠΙΧΕΙΡΗΣΙΑΚΟ ΣΧΕΔΙΟ ΜΕΛΟΣ Τ.Ε.Ε. ΑΡ. ΜΗΛΕΤΩΝ: 91394 ΕΘΝ. ΑΝΤΙΣΤΑΣΗΣ 50-52/461 00 ΗΓΟΥΜΕΝΙΤΣΑ - Π.Ε. ΘΕΣΠΡΩΤΙΑΣ - ΔΑΦΝ: 009959477. ΔΟΥ: ΗΓΟΥΜΕΝΙΤΣΑΣ



ΕΘΝΙΚΟ ΤΥΠΟΓΡΑΦΕΙΟ
 Για τεχνικούς λόγους στο σχεδιάγραμμα, από το ηλεκτρονικό αρχείο, έγινε σμίκρυνση κατά ποσοστό **34%**

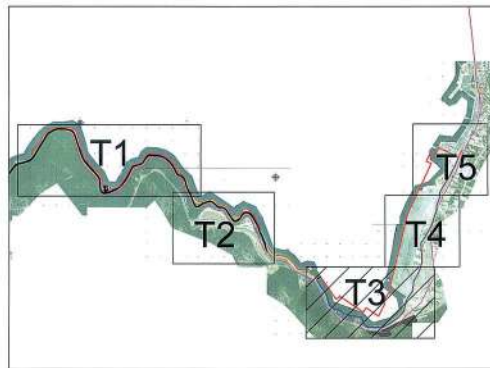




ΥΠΟΜΝΗΜΑ ΣΥΜΒΟΛΙΣΜΩΝ

	Υφιστάμενη Γραμμή Αιγαίου
	Υφιστάμενη Γραμμή Παράλιας
	Καταργούμενη Γραμμή Παράλιας
	Νέα Γραμμή Αιγαίου
	Νέα Γραμμή Παράλιας
	Όριο Χαρτοφύλαξης Ζώνης Λιμένα Ηγουμενίτσας ΦΕΚ 661 Β / 27.11.1968
	Προστατευτική Γραμμή και Όριο Υπερκατεμένου Σχεδίου Πόλεως (1η Πολυκοινοτική Ενότητα)
	Ακτογραμμή
	Αρδύες

ΔΙΑΓΡΑΜΜΑ ΣΥΝΔΕΣΗΣ ΠΙΝΑΚΙΩΝ



ΑΠΟΣΠΑΣΜΑ ΑΠΟ ΤΑ ΦΥΛΛΑ ΧΑΡΤΗ "ΣΑΓΙΑΔΑ", "ΦΙΛΙΑΤΕΣ", "ΛΕΥΚΙΜΜΗ" ΚΑΙ "ΠΑΡΓΑ" ΚΛΙΜΑΚΑΣ 1:50000 ΤΗΣ Γ.Υ.Σ.



ΤΟΠΟΓΡΑΦΙΚΟ ΔΙΑΓΡΑΜΜΑ ΕΠΑΝΑΚΑΘΟΡΙΣΜΟΥ ΟΡΙΩΝ ΑΙΓΑΙΟΥ, ΠΑΡΑΛΙΑΣ ΚΑΙ ΚΑΘΟΡΙΣΜΟΥ ΟΡΙΩΝ ΠΑΛΑΙΟΥ ΑΙΓΑΙΟΥ ΣΤΙΣ ΘΕΣΕΙΣ "ΑΓΙΟΝΗΣ", "ΤΑΛΗΝΗ", "ΤΩΜΗ", "ΠΑΡΑΛΙΑ ΛΑΔΟΧΩΡΙΟΥ", "ΠΑΡΑΛΙΑ ΔΗΜΟΥ ΗΓΟΥΜΕΝΙΤΣΑΣ" & ΤΗΣ Π.Ο.Α. ΜΕΤΑ ΤΩΝ ΠΑΡΑΠΑΝΘ ΘΕΣΕΩΝ.
 ΕΝΔΙΑΦΕΡΟΜΕΝΟΣ: Ο.Λ.Η.Γ. Α.Ε.
 ΠΕΡΙΟΧΗ ΛΑΔΟΧΩΡΙ ΚΑΙ ΓΡΑΙΚΟΧΩΡΙ
 ΔΗΜΟΤΙΚΗ ΕΝΟΤΗΤΑ ΗΓΟΥΜΕΝΙΤΣΑΣ
 ΔΗΜΟΣ ΗΓΟΥΜΕΝΙΤΣΑΣ
 ΠΕΡΙΦΕΡΕΙΑΚΗ ΕΝΟΤΗΤΑ ΘΕΣΣΠΡΩΤΙΑΣ
 ΚΛΙΜΑΚΑ 1:1000
 ΥΨΟΜΕΤΡΙΚΗ ΑΦΗΤΗΡΙΑ: ΜΕΣΗ ΣΤΑΘΜΗ ΘΑΛΑΣΣΑΣ
 ΜΕΘΟΔΟΣ ΑΠΟΤΥΠΩΣΗΣ: GPS
 ΗΜΕΡΟΜΗΝΙΑ ΑΠΟΤΥΠΩΣΗΣ: 2022

Ηγουμενίτσα 6 / 4 / 2023
 ΕΛΕΓΧΘΗΚΕ
 Ο Αναπληρωτής Διευθυντής
 Διεύθυνσης Τεχνικών Υπηρεσιών
 Π.Ε. Θεσπρωτίας
 Πάυλος Αλεξίου
 Πολίτικος Μηχανικός

Ηγουμενίτσα 6 / 4 / 2023
 ΘΕΩΡΗΘΗΚΕ
 Η Αναπληρώτρια Προϊσταμένη
 της Στρατηγικής Υπηρεσίας
 Θεσπρωτίας
 Χριστίνα Οικονομίδου
 Επιστάτης

ΥΠΟΜΝΗΜΑ ΕΠΙΤΡΟΠΗΣ

Το παρόν Τοπογραφικό Διάγραμμα συνοδεύει την από 7 / 4 / 2023 έκθεσή της επιτροπής επανασταθισμού των οριογραμμών Αιγαίου, Παράλιας και Παλαιού Αιγαίου του άρθρου 3 του Ν. 2971/2001.

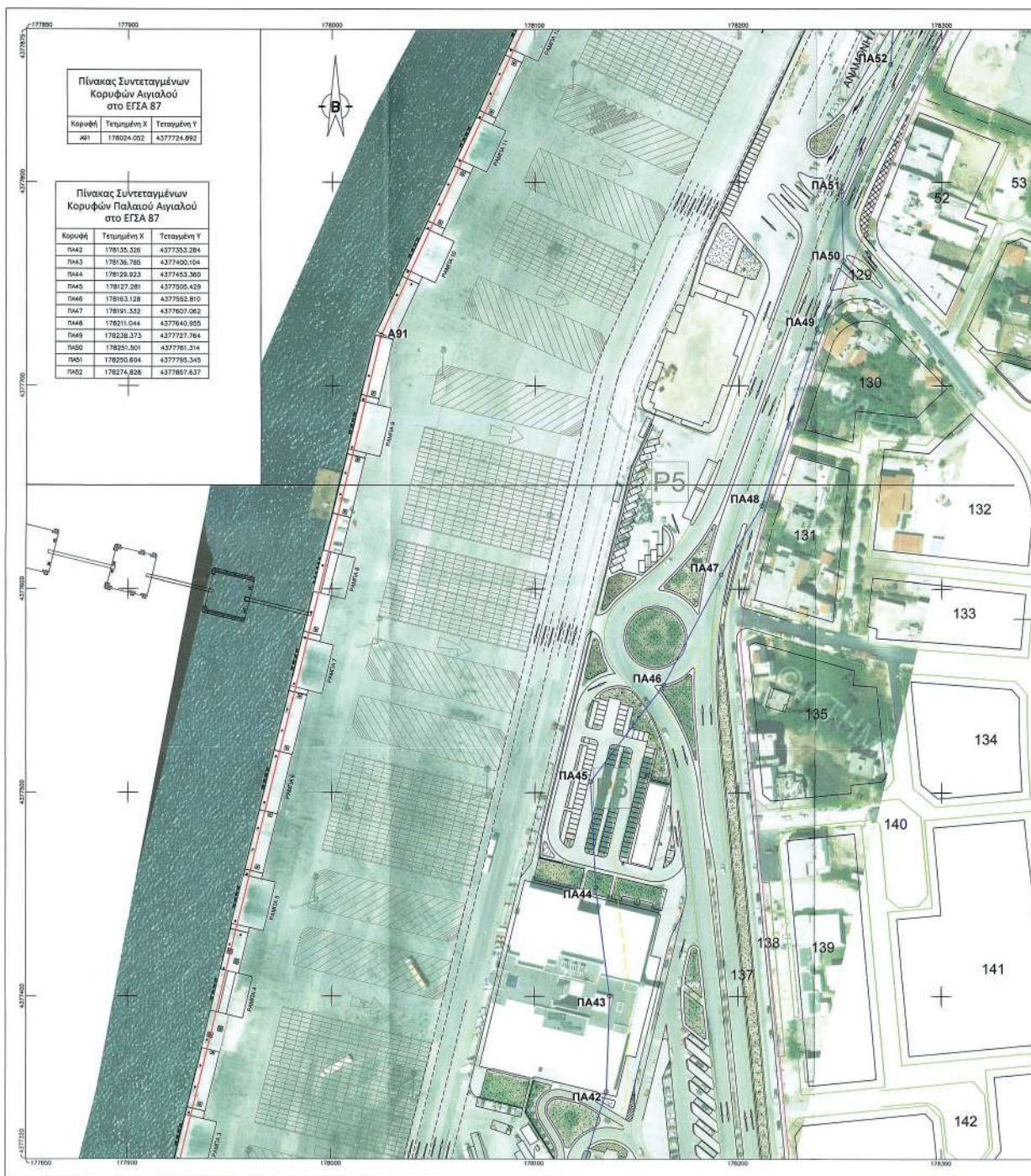
- Οριογραμμή Αιγαίου
- Οριογραμμή Παράλιας
- Οριογραμμή Παλαιού Αιγαίου

Η Πρόεδρος
 1. Χριστίνα Οικονομίδου
 Επιστάτης

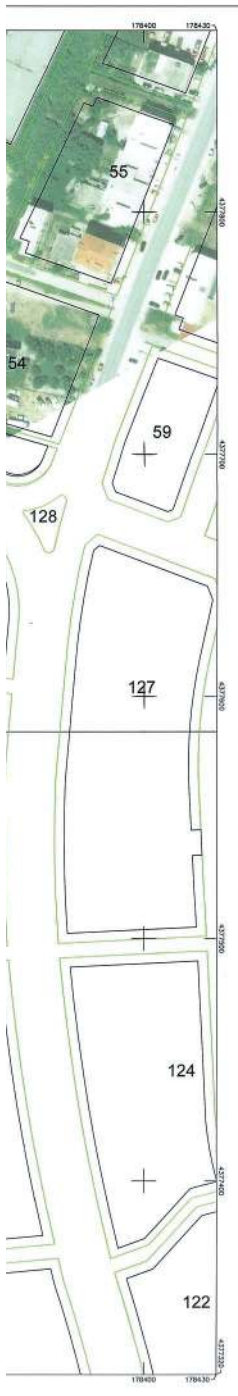
Ηγουμενίτσα 7 / 4 / 2023
 Τα Μέλη

2. Θ. Αναστασίου
 3. Σ. Σαμψίλης
 4. Μ. Κούρη
 5. Σ. Τσιπέλης

 Τεχνικό Γραφείο ΜΕΛΕΤΩΝ - ΚΑΤΑΣΚΕΥΩΝ ΕΒΕ, Αρσινόων 69-82 / 461 00 Ηγουμενίτσα Τηλ. 26450 29450 Fax. 26450 29460 Email info@technicad.gr		ΒΑΣΙΛΗΣ ΗΛ. ΣΜΥΡΩΓΛΟΥ ΔΙΠΛ. ΑΓΡΟΝΟΜΟΣ & ΤΟΠΟΓΡΑΦΟΣ ΜΗΧΑΝΙΚΟΣ Α.Π.Θ.	
ΕΠΙΧΡΗΣΗ	Ο.Λ.Η.Γ. Α.Ε.		
ΕΠΙΧΡΗΣΗ	ΕΠΑΝΑΚΑΘΟΡΙΣΜΟΣ ΟΡΙΩΝ ΑΙΓΑΙΟΥ, ΠΑΡΑΛΙΑΣ ΚΑΙ ΚΑΘΟΡΙΣΜΟΣ ΟΡΙΩΝ ΠΑΛΑΙΟΥ ΑΙΓΑΙΟΥ ΣΤΙΣ ΘΕΣΕΙΣ: "ΑΓΙΟΝΗΣ", "ΤΑΛΗΝΗ", "ΤΩΜΗ", "ΠΑΡΑΛΙΑ ΛΑΔΟΧΩΡΙΟΥ", "ΠΑΡΑΛΙΑ ΔΗΜΟΥ ΗΓΟΥΜΕΝΙΤΣΑΣ" & ΤΗΣ Π.Ο.Α. ΜΕΤΑ ΤΩΝ ΠΑΡΑΠΑΝΘ ΘΕΣΕΩΝ		
ΜΕΛΕΤΗ ΕΠΙΧΡΗΣΗ	ΛΑΔΟΧΩΡΙ ΚΑΙ ΓΡΑΙΚΟΧΩΡΙ - Δ.Ε. ΗΓΟΥΜΕΝΙΤΣΑΣ ΔΗΜΟΣ ΗΓΟΥΜΕΝΙΤΣΑΣ - Π.Ε. ΘΕΣΣΠΡΩΤΙΑΣ		
ΜΕΛΕΤΗ	ΒΑΣΙΛΗΣ ΗΛ. ΣΜΥΡΩΓΛΟΥ ΔΙΠΛ. ΑΓΡΟΝΟΜΟΣ & ΤΟΠΟΓΡΑΦΟΣ ΜΗΧΑΝΙΚΟΣ		
ΦΥΛΛΟ ΣΧΕΔΙΟΥ	ΚΛΙΜΑΚΑ	1:500	
	ΑΡ. ΣΧΕΔΙΟΥ	T3	
ΕΠΙΧΡΗΣΗ	 ΒΑΣΙΛΗΣ ΗΛ. ΣΜΥΡΩΓΛΟΥ ΔΙΠΛ. ΑΓΡΟΝ. & ΤΟΠΟΓΡΑΦΟΣ ΜΗΧΑΝΙΚΟΣ ΑΡΧΙΤΕΚΤΟΝΟΥ ΠΛΗΡΕΤΕΣ ΕΞΕΤΑΣΕΩΣ ΦΩΣΦΩΡΕΣ ΔΕΛΤΑ-ΕΠΙΤΡΟΠΩΝ Α.Π.Θ. ΕΔΗ. ΑΡΧΙΤΕΚΤΟΝΟΣ 50 ΣΥ. 6/1 01 00 ΜΟΥΤΣΑ ΣΕΑ-ΗΓΟΥΜΕΝΙΤΣΑΣ ΑΔΑΦ. ΠΙΝΑΚ. Τ.Π. Δ.Η. ΗΓΟΥΜΕΝΙΤΣΑΣ	ΗΜΕΡΟΜΗΝΙΑ ΔΕΚΕΜΒΡΙΟΣ 2022	ΔΙΑΡΚΗΣ ΜΕΜΟΡΗ Χριστίνα Οικονομίδου Επιστάτης Π.Ε.Θ.

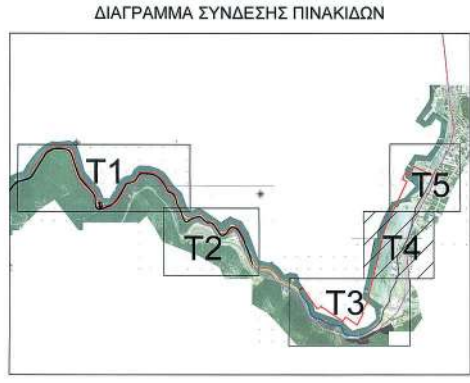


ΕΘΝΙΚΟ ΤΥΠΟΓΡΑΦΕΙΟ
Για τεχνικούς λόγους στο σχεδιάγραμμα,
από το ηλεκτρονικό αρχείο, έγινε
σμίκρυνση κατά ποσοστό **32%**



ΥΠΟΜΝΗΜΑ ΣΥΜΒΟΛΙΣΜΩΝ

	Υφιστάμενη Γραμμή Αιγιαλού
	Υφιστάμενη Γραμμή Παραλίας
	Καταγραμμένη Γραμμή Αιγιαλού
	Καταγραμμένη Γραμμή Παραλίας
	Νέα Γραμμή Αιγιαλού
	Νέα Γραμμή Παραλίας
	Νέα Γραμμή Παλαιού Αιγιαλού
	Όριο Χαρακώσεως Στάσης Αιμάκου Ηχομενίτσας ΦΩΚ 661 8 / 27.11.1968
	Ρυθμιστική Γραμμή και Όριο Γεωεργασιών Στάθου Πόλεως (1η Πολυκατοικητική Ενότητα)
	Ακτογραμμή
	Δρόμος



ΤΟΠΟΓΡΑΦΙΚΟ ΔΙΑΓΡΑΜΜΑ ΕΠΑΝΑΚΑΘΟΡΙΣΜΟΥ ΟΡΙΩΝ ΑΙΓΙΑΛΟΥ, ΠΑΡΑΛΙΑΣ ΚΑΙ ΚΑΘΟΡΙΣΜΟΥ ΟΡΙΩΝ ΠΑΛΑΙΟΥ ΑΙΓΙΑΛΟΥ ΣΤΙΣ ΘΕΣΕΙΣ: "ΑΓΙΟΝΗΣΙ", "ΓΑΛΗΝΗ", "ΤΩΝΙΑ", "ΠΑΡΑΛΙΑ ΛΑΔΟΧΩΡΙΟΥ", "ΠΑΡΑΛΙΑ ΔΗΜΟΥ ΗΓΟΥΜΕΝΙΤΣΑΣ" & ΤΗΣ Π.Ο.Α. ΜΕΤΑΞΥ ΤΩΝ ΠΑΡΑΛΙΑΩΝ ΘΕΣΕΩΝ. ΕΝΔΙΑΦΕΡΟΜΕΝΟΣ: Ο.Λ.Η.Γ. Α.Ε. ΠΕΡΙΟΧΗ ΛΑΔΟΧΩΡΙ ΚΑΙ ΓΡΑΙΚΟΧΩΡΙ ΔΗΜΟΤΙΚΗ ΕΝΟΤΗΤΑ ΗΓΟΥΜΕΝΙΤΣΑΣ ΔΗΜΟΣ ΗΓΟΥΜΕΝΙΤΣΑΣ ΠΕΡΙΦΕΡΕΙΑΚΗ ΕΝΟΤΗΤΑ ΘΕΣΠΡΟΤΙΑΣ ΚΛΙΜΑΚΑ 1:1000 ΥΠΟΜΕΤΡΙΚΗ ΑΦΕΤΗΡΙΑ: ΜΕΣΗ ΣΤΑΘΜΗ ΘΑΛΑΣΣΑΣ ΜΕΘΟΔΟΣ ΑΠΟΤΥΠΩΣΗΣ: GPS ΗΜΕΡΟΜΗΝΙΑ ΑΠΟΤΥΠΩΣΗΣ: 2022

Ηχομενίτσα 6 / 4 / 2023
ΕΙΣΕΓΧΩΡΙΚΗ
Ο Αναπληρωτής Διευθυντής
Διεύθυνσης Τεχνικών Υπηρεσιών
Π.Π.Ε. Θεσπρωτίας
Χρήστος Αλεξίου
Παλιός Μηχανικός

Ηχομενίτσα 6 / 4 / 2023
ΦΕΡΩΧΩΡΙΚΗ
Η Αναπληρωτής Προϊσταμένη
της Κατασκευής Υπηρεσιών
Θεσπρωτίας
Χριστίνα Οικονομίδου
Εφορικός

ΥΠΟΜΝΗΜΑ ΕΠΙΤΡΟΠΗΣ
Το παρόν Τοπογραφικό Διάγραμμα συνοδεύει την από 7 / 4 / 2023 έκθεση της επιτροπής επανακαθορισμού των ορίων αιγιαλού, Παραλίας και Παλαιού Αιγιαλού του άρθρου 3 του Ν. 2971/2001.

Οριγραμμή Αιγιαλού
Οριγραμμή Παραλίας
Οριγραμμή Παλαιού Αιγιαλού

Η Πρόεδρος
1. Χριστίνα Οικονομίδου
Εφορικός

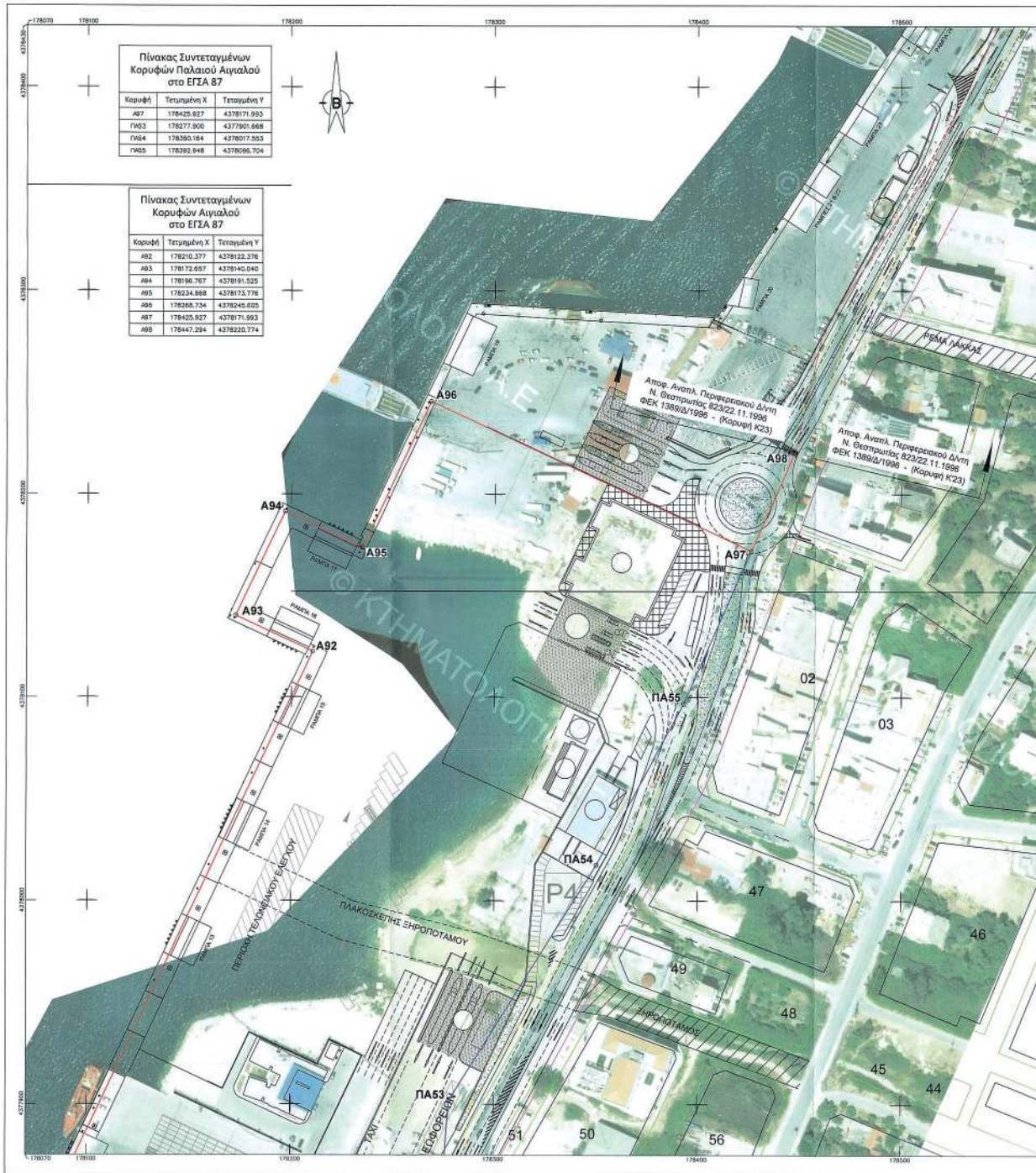
Ηχομενίτσα 7 / 4 / 2023
Τα Μέλη
2. Θ. Αναστασοπούλου
3. Σ. Σοφράνης
4. Μ. Κούρη
5. Σ. Τσιπέλης

Τεχνικές Γραφείο
ΜΕΛΕΤΕΣ - ΚΑΤΑΣΚΕΥΕΣ
ΒΑΣΙΛΗΣ ΗΛ. ΣΜΥΡΩΓΛΟΥ
Π.Α. ΑΓΡΟΝΟΜΟΣ & ΤΟΠΟΓΡΑΦΟΣ ΜΗΧΑΝΙΚΟΣ Α.Ε.
Επ. Αντιπρόεδρος 80-82 / 411 00 Ηγουμενίτσα Τηλ. 26550-29400 Fax. 26550-29402 Email: info@tgc.gr

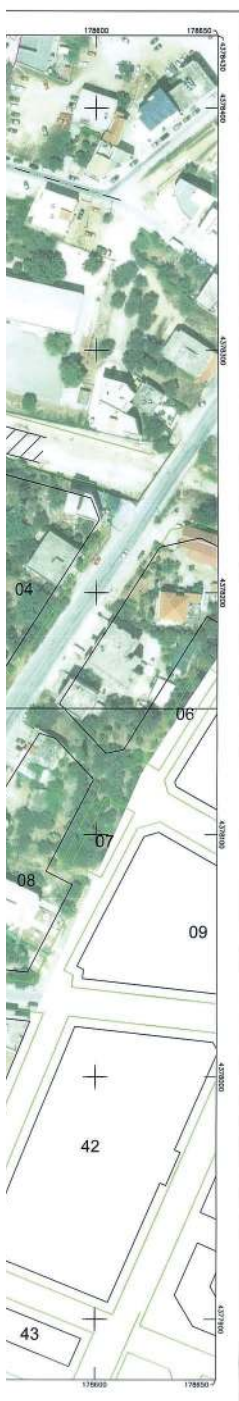
ΕΠΙΧΡΗΣΗ	Ο.Λ.Η.Γ. Α.Ε.	
ΕΡΓΟ	ΕΠΑΝΑΚΑΘΟΡΙΣΜΟΣ ΟΡΙΩΝ ΑΙΓΙΑΛΟΥ, ΠΑΡΑΛΙΑΣ ΚΑΙ ΚΑΘΟΡΙΣΜΟΣ ΟΡΙΩΝ ΠΑΛΑΙΟΥ ΑΙΓΙΑΛΟΥ ΣΤΙΣ ΘΕΣΕΙΣ: "ΑΓΙΟΝΗΣΙ", "ΓΑΛΗΝΗ", "ΤΩΝΙΑ", "ΠΑΡΑΛΙΑ ΛΑΔΟΧΩΡΙΟΥ", "ΠΑΡΑΛΙΑ ΔΗΜΟΥ ΗΓΟΥΜΕΝΙΤΣΑΣ" & ΤΗΣ Π.Ο.Α. ΜΕΤΑΞΥ ΤΩΝ ΠΑΡΑΛΙΑΩΝ ΘΕΣΕΩΝ.	
ΕΠΙΧΡΗΣΗ	ΛΑΔΟΧΩΡΙ ΚΑΙ ΓΡΑΙΚΟΧΩΡΙ - Δ.Ε. ΗΓΟΥΜΕΝΙΤΣΑΣ ΔΗΜΟΣ ΗΓΟΥΜΕΝΙΤΣΑΣ - Π.Ε. ΘΕΣΠΡΩΤΙΑΣ	
ΜΕΛΕΤΗΤΗΣ	ΒΑΣΙΛΗΣ ΗΛ. ΣΜΥΡΩΓΛΟΥ ΔΙΠΛ. ΑΓΡΟΝΟΜΟΣ & ΤΟΠΟΓΡΑΦΟΣ ΜΗΧΑΝΙΚΟΣ	
ΟΜΑΔΑ ΣΤΑΣΕΩΣ	ΚΑΙΜΑΚΑ	1:500
	ΑΦ' ΕΞΕΛΟΥ	T4
ΕΠΙΧΡΗΣΗ	ΗΜΕΡΟΜΗΝΙΑ	ΔΕΚΕΜΒΡΙΟΣ 2022
	ΥΠΟΜΝΗΜΑ	ΒΑΣΙΛΗΣ ΗΛ. ΣΜΥΡΩΓΛΟΥ ΔΙΠΛ. ΑΓΡΟΝΟΜΟΣ & ΤΟΠΟΓΡΑΦΟΣ ΜΗΧΑΝΙΚΟΣ Α.Ε. ΑΠΡΟΤΥΠΩΣΗ ΚΑΙ ΕΚΔΟΣΗ ΑΦΕΤΗΡΙΑΣ ΚΑΙ ΕΚΔΟΣΗ ΑΦΕΤΗΡΙΑΣ ΕΠΙΧΡΗΣΗΣ ΚΑΙ ΕΚΔΟΣΗ ΑΦΕΤΗΡΙΑΣ ΕΠΙΧΡΗΣΗΣ ΚΑΙ ΕΚΔΟΣΗ ΑΦΕΤΗΡΙΑΣ ΕΠΙΧΡΗΣΗΣ

Χριστίνα Οικονομίδου Εφορικός

ΒΑΣΙΛΗΣ ΗΛ. ΣΜΥΡΩΓΛΟΥ ΔΙΠΛ. ΑΓΡΟΝΟΜΟΣ & ΤΟΠΟΓΡΑΦΟΣ ΜΗΧΑΝΙΚΟΣ Α.Ε.

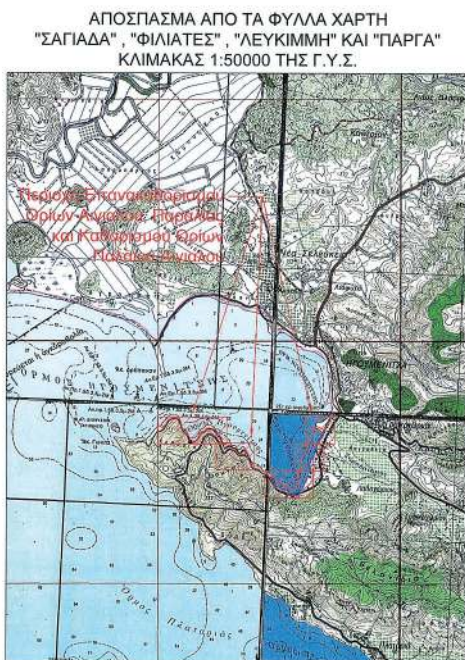
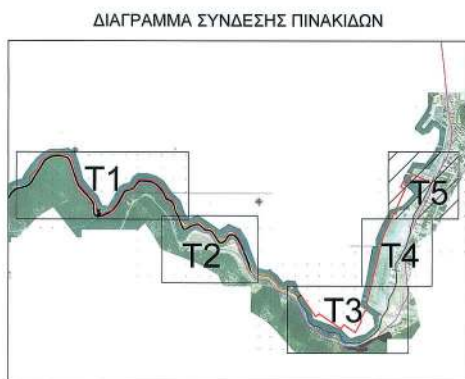


ΕΘΝΙΚΟ ΤΥΠΟΓΡΑΦΕΙΟ
 Για τεχνικούς λόγους στο σχεδιάγραμμα, από το ηλεκτρονικό αρχείο, έγινε σμίκρυνση κατά ποσοστό **32%**



ΥΠΟΜΝΗΜΑ ΣΥΜΒΟΛΙΣΜΩΝ

	Υφιστάμενη Γραμμή Αιγαλάου
	Υφιστάμενη Γραμμή Παράλιας
	Καταργούμενη Γραμμή Αιγαλάου
	Καταργούμενη Γραμμή Παράλιας
	Νέα Γραμμή Αιγαλάου
	Νέα Γραμμή Παράλιας
	Νέα Γραμμή Παλαιού Αιγαλάου
	Όριο Μερικής Σύνταξης Ημερήσιου Σχεδίου ΦΕΚ 661 & 2/11.1968
	Ρυθμιστική Γραμμή στα Όρια Εγκεκριμένου Σχεδίου Πόλεως (1η Παλαιόμορφη Ενότητα)
	Ακτογραμμή
	Δρόμος



ΤΟΠΟΓΡΑΦΙΚΟ ΔΙΑΓΡΑΜΜΑ ΕΠΑΝΑΚΑΘΟΡΙΣΜΟΥ ΟΡΙΩΝ ΑΙΓΑΛΑΟΥ, ΠΑΡΑΛΙΑΣ ΚΑΙ ΚΑΘΟΡΙΣΜΟΥ ΟΡΙΩΝ ΠΑΛΑΙΟΥ ΑΙΓΑΛΑΟΥ ΣΤΙΣ ΘΕΣΕΙΣ: "ΑΓΙΟΝΗΣ", "ΓΑΛΗΝΗ", "ΤΩΝΙΑ", "ΠΑΡΑΛΙΑ ΛΑΔΟΧΩΡΙΟΥ", "ΠΑΡΑΛΙΑ ΔΗΜΟΥ ΗΓΟΥΜΕΝΙΤΣΑΣ" & ΤΗΣ Π.Ο.Α. ΜΕΤΑΞΥ ΤΩΝ ΠΑΡΑΛΙΑΩΝ ΘΕΣΕΩΝ. ΕΝΔΙΑΦΕΡΟΜΕΝΟΣ: Ο.Λ.ΗΓ. Α.Ε. ΠΕΡΙΟΧΗ ΛΑΔΟΧΩΡΙ ΚΑΙ ΓΡΑΙΚΟΧΩΡΙ ΔΗΜΟΤΙΚΗ ΕΝΟΤΗΤΑ ΗΓΟΥΜΕΝΙΤΣΑΣ ΔΗΜΟΣ ΗΓΟΥΜΕΝΙΤΣΑΣ ΠΕΡΙΦΕΡΕΙΑΚΗ ΕΝΟΤΗΤΑ ΘΕΣΠΡΟΤΙΑΣ ΚΛΙΜΑΚΑ 1:1000 ΥΨΟΜΕΤΡΙΚΗ ΑΦΕΤΗΡΙΑ: ΜΕΣΗ ΣΤΑΘΜΗ ΘΑΛΑΣΣΑΣ ΜΕΘΩΔΟΣ ΑΠΟΤΥΠΩΣΗΣ: GPS ΗΜΕΡΟΜΗΝΙΑ ΑΠΟΤΥΠΩΣΗΣ: 2022

Ημερομηνία: 6 / 4 / 2023
ΕΛΕΓΧΘΗΚΕ
Ο Αναπληρωτής Διευθυντής
Δίαισης Τεχνικών Υπηρεσιών
Δ.Ε.Θ.Ε.Σ.Π.Α.
Πάριος Αλέξανδρος
Τοπογράφος Μηχανικός

Ημερομηνία: 6 / 4 / 2023
ΘΕΩΡΗΘΗΚΕ
Η Αναπληρώτρια Προϊσταμένη
της Υπηρεσίας Υπηρεσιών
Θεσπρωτίας
Χριστίνα Οικονομίδου
Εφόρκος

ΥΠΟΜΝΗΜΑ ΕΠΙΤΡΟΠΗΣ
Το παρόν Τοπογραφικό Διαγράμμα συνοδεύει την από 7 / 4 / 2023 έκθεση της επιτροπής επανακαθορισμού των ορίων Οριγαμίων Αιγαλάου, Παράλιας και Παλαιού Αιγαλάου του άρθρου 3 του Ν. 2971/2001.

Οριγαμίου Αιγαλάου
Οριγαμίου Παράλιας
Οριγαμίου Παλαιού Αιγαλάου

Η Πρόεδρος,
1. Χριστίνα Οικονομίδου
Εφόρκος

Ημερομηνία: 7 / 4 / 2023
Τα Μέλη
2. Θ. Αναστασοπούλου
3. Σ. Σουβλίνος
4. Μ. Κούρη
5. Σ. Τσιπέλης

Τεχνικό Γραφείο
ΒΑΣΙΛΗΣ ΗΛ. ΣΜΥΡΟΓΛΟΥ
ΔΙΠΛ. ΑΓΡΟΝΟΜΟΣ & ΤΟΠΟΓΡΑΦΟΣ ΜΗΧΑΝΙΚΟΣ

Ηλ. Αποστόλους 60-62 / 451 00 (Παλαιόμορφη) Τηλ. 26450 29460 Fax. 26450 29463 Email: info@tegm.gr

ΕΠΙΣΤΑΣΗ	Ο.Λ.ΗΓ. Α.Ε.		
ΕΡΓΟ	ΕΠΑΝΑΚΑΘΟΡΙΣΜΟΣ ΟΡΙΩΝ ΑΙΓΑΛΑΟΥ, ΠΑΡΑΛΙΑΣ ΚΑΙ ΚΑΘΟΡΙΣΜΟΣ ΟΡΙΩΝ ΠΑΛΑΙΟΥ ΑΙΓΑΛΑΟΥ ΣΤΙΣ ΘΕΣΕΙΣ: "ΑΓΙΟΝΗΣ", "ΓΑΛΗΝΗ", "ΤΩΝΙΑ", "ΠΑΡΑΛΙΑ ΛΑΔΟΧΩΡΙΟΥ", "ΠΑΡΑΛΙΑ ΔΗΜΟΥ ΗΓΟΥΜΕΝΙΤΣΑΣ" & ΤΗΣ Π.Ο.Α. ΜΕΤΑΞΥ ΤΩΝ ΠΑΡΑΛΙΑΩΝ ΘΕΣΕΩΝ		
ΣΤΕΝ ΕΡΓΟ	ΛΑΔΟΧΩΡΙ ΚΑΙ ΓΡΑΙΚΟΧΩΡΙ - Δ.Ε. ΗΓΟΥΜΕΝΙΤΣΑΣ ΔΗΜΟΣ ΗΓΟΥΜΕΝΙΤΣΑΣ - Π.Ε. ΘΕΣΠΡΟΤΙΑΣ		
ΜΕΛΕΤΗΤΗΣ	ΒΑΣΙΛΗΣ ΗΛ. ΣΜΥΡΟΓΛΟΥ ΔΙΠΛ. ΑΓΡΟΝΟΜΟΣ & ΤΟΠΟΓΡΑΦΟΣ ΜΗΧΑΝΙΚΟΣ		
ΣΕΛΑ ΣΧΕΔΙΟΥ	ΚΛΙΜΑΚΑ	1:500	
	ΤΟΠΟΓΡΑΦΙΚΟ ΔΙΑΓΡΑΜΜΑ	ΑΡ. ΣΧΕΔΙΟΥ	T5
ΘΕΣΗ ΣΧΕΔΙΟΥ	ΗΜΕΡΟΜΗΝΙΑ	ΔΕΚΕΜΒΡΙΟΣ 2022	
	ΘΕΣΗ ΣΧΕΔΙΟΥ	ΒΑΣΙΛΗΣ ΗΛ. ΣΜΥΡΟΓΛΟΥ ΔΙΠΛ. ΑΓΡΟΝΟΜΟΣ & ΤΟΠΟΓΡΑΦΟΣ ΜΗΧΑΝΙΚΟΣ	

Η απόφαση αυτή με την Έκθεση της Επιτροπής και το έγχρωμο απόσπασμα ορθοφωτοχάρτη σε 5 (πέντε) πινακίδες να δημοσιευθούν στην Εφημερίδα της Κυβερνήσεως.

Ιωάννινα, 27 Ιουλίου 2023

Ο Γραμματέας Αποκεντρωμένης Διοίκησης
ΣΕΡΑΦΕΙΜ ΛΙΑΠΗΣ



ΕΘΝΙΚΟ ΤΥΠΟΓΡΑΦΕΙΟ

Το Εθνικό Τυπογραφείο αποτελεί δημόσια υπηρεσία υπαγόμενη στην Προεδρία της Κυβέρνησης και έχει την ευθύνη τόσο για τη σύνταξη, διαχείριση, εκτύπωση και κυκλοφορία των Φύλλων της Εφημερίδας της Κυβερνήσεως (ΦΕΚ), όσο και για την κάλυψη των εκτυπωτικών - εκδοτικών αναγκών του δημοσίου και του ευρύτερου δημόσιου τομέα (ν. 3469/2006/Α' 131 και π.δ. 29/2018/Α' 58).

1. ΦΥΛΛΟ ΤΗΣ ΕΦΗΜΕΡΙΔΑΣ ΤΗΣ ΚΥΒΕΡΝΗΣΕΩΣ (ΦΕΚ)

- Τα **ΦΕΚ σε ηλεκτρονική μορφή** διατίθενται δωρεάν στο **www.et.gr**, την επίσημη ιστοσελίδα του Εθνικού Τυπογραφείου. Όσα ΦΕΚ δεν έχουν ψηφιοποιηθεί και καταχωριστεί στην ανωτέρω ιστοσελίδα, ψηφιοποιούνται και αποστέλλονται επίσης δωρεάν με την υποβολή αίτησης, για την οποία αρκεί η συμπλήρωση των αναγκαίων στοιχείων σε ειδική φόρμα στον ιστότοπο **www.et.gr**.

- Τα **ΦΕΚ σε έντυπη μορφή** διατίθενται σε μεμονωμένα φύλλα είτε απευθείας από το Τμήμα Πωλήσεων και Συνδρομητών, είτε ταχυδρομικά με την αποστολή αιτήματος παραγγελίας μέσω των ΚΕΠ, είτε με ετήσια συνδρομή μέσω του Τμήματος Πωλήσεων και Συνδρομητών. Το κόστος ενός ασπρόμαυρου ΦΕΚ από 1 έως 16 σελίδες είναι 1,00 €, αλλά για κάθε επιπλέον οκτασέλιδο (ή μέρος αυτού) προσαυξάνεται κατά 0,20 €. Το κόστος ενός έγχρωμου ΦΕΚ από 1 έως 16 σελίδες είναι 1,50 €, αλλά για κάθε επιπλέον οκτασέλιδο (ή μέρος αυτού) προσαυξάνεται κατά 0,30 €. Το τεύχος Α.Σ.Ε.Π. διατίθεται δωρεάν.

• Τρόποι αποστολής κειμένων προς δημοσίευση:

Α. Τα κείμενα προς δημοσίευση στο ΦΕΚ, από τις υπηρεσίες και τους φορείς του δημοσίου, αποστέλλονται ηλεκτρονικά στη διεύθυνση **webmaster.et@et.gr** με χρήση προηγμένης ψηφιακής υπογραφής και χρονοσήμανσης.

Β. Κατ' εξαίρεση, όσοι πολίτες δεν διαθέτουν προηγμένη ψηφιακή υπογραφή μπορούν είτε να αποστέλλουν ταχυδρομικά, είτε να καταθέτουν με εκπρόσωπό τους κείμενα προς δημοσίευση εκτυπωμένα σε χαρτί στο Τμήμα Παραλαβής και Καταχώρισης Δημοσιευμάτων.

- Πληροφορίες, σχετικά με την αποστολή/κατάθεση εγγράφων προς δημοσίευση, την ημερήσια κυκλοφορία των Φ.Ε.Κ., με την πώληση των τευχών και με τους ισχύοντες τιμοκαταλόγους για όλες τις υπηρεσίες μας, περιλαμβάνονται στον ιστότοπο (**www.et.gr**). Επίσης μέσω του ιστότοπου δίδονται πληροφορίες σχετικά με την πορεία δημοσίευσης των εγγράφων, με βάση τον Κωδικό Αριθμό Δημοσιεύματος (ΚΑΔ). Πρόκειται για τον αριθμό που εκδίδει το Εθνικό Τυπογραφείο για όλα τα κείμενα που πληρούν τις προϋποθέσεις δημοσίευσης.

2. ΕΚΤΥΠΩΤΙΚΕΣ - ΕΚΔΟΤΙΚΕΣ ΑΝΑΓΚΕΣ ΤΟΥ ΔΗΜΟΣΙΟΥ

Το Εθνικό Τυπογραφείο ανταποκρινόμενο σε αιτήματα υπηρεσιών και φορέων του δημοσίου αναλαμβάνει να σχεδιάσει και να εκτυπώσει έντυπα, φυλλάδια, βιβλία, αφίσες, μπλοκ, μηχανογραφικά έντυπα, φακέλους για κάθε χρήση, κ.ά.

Επίσης σχεδιάζει ψηφιακές εκδόσεις, λογότυπα και παράγει οπτικοακουστικό υλικό.

Ταχυδρομική Διεύθυνση: Καποδιστρίου 34, τ.κ. 10432, Αθήνα

Ιστότοπος: **www.et.gr**

ΤΗΛΕΦΩΝΙΚΟ ΚΕΝΤΡΟ: 210 5279000 - fax: 210 5279054

Πληροφορίες σχετικά με την λειτουργία του ιστότοπου: **helpdesk.et@et.gr**

ΕΞΥΠΗΡΕΤΗΣΗ ΚΟΙΝΟΥ

Πωλήσεις - Συνδρομές: (Ισόγειο, τηλ. 210 5279178 - 180)

Πληροφορίες: (Ισόγειο, Γρ. 3 και τηλεφ. κέντρο 210 5279000)

Παραλαβή Δημ. Ύλης: (Ισόγειο, τηλ. 210 5279167, 210 5279139)

Αποστολή ψηφιακά υπογεγραμμένων εγγράφων προς δημοσίευση στο ΦΕΚ: **webmaster.et@et.gr**

Ωράριο για το κοινό: Δευτέρα ως Παρασκευή: 8:00 - 13:30

Πληροφορίες για γενικό πρωτόκολλο και αλληλογραφία: **grammateia@et.gr**

Πείτε μας τη γνώμη σας,

για να βελτιώσουμε τις υπηρεσίες μας, συμπληρώνοντας την ειδική φόρμα στον ιστότοπό μας.

