



ΕΦΗΜΕΡΙΔΑ ΤΗΣ ΚΥΒΕΡΝΗΣΕΩΣ ΤΗΣ ΕΛΛΗΝΙΚΗΣ ΔΗΜΟΚΡΑΤΙΑΣ

9 Αυγούστου 2023

ΤΕΥΧΟΣ ΤΕΤΑΡΤΟ

Αρ. Φύλλου 654

ΠΕΡΙΕΧΟΜΕΝΑ

ΑΠΟΦΑΣΕΙΣ

- 1 Μερική ανάκληση λόγω νομικής αιτίας της υπ' αρ. 3649/19-10-2007 (Δ' 562), απόφαση κήρυξης αναδασωτέας, για έκταση εμβαδού 8440,76 τ.μ. στη θέση «Αγία Παρασκευή», περιοχής, Τοπικής Κοινότητας Καλλιθέας, της Δημοτικής Ενότητας Αλιφείρας, του Δήμου Ανδρίτσαινας - Κρεστένων, της Π.Ε. Ηλείας.
- 2 Κήρυξη ως αναδασωτέας έκτασης δασικού χαρακτήρα εμβαδού 3.730,00 τετραγωνικών μέτρων στη θέση «Πολυστάρι - Κοματέικο», Τοπικής Κοινότητας Καστανίας, Δημοτικής Ενότητας Πεταλιδίου, Δήμου Μεσσήνης, Νομού Μεσσηνίας.

ΑΠΟΦΑΣΕΙΣ

Αριθμ. 404726 (1)

Μερική ανάκληση λόγω νομικής αιτίας της υπ' αρ. 3649/19-10-2007 (Δ' 562), απόφαση κήρυξης αναδασωτέας, για έκταση εμβαδού 8440,76 τ.μ. στη θέση «Αγία Παρασκευή», περιοχής, Τοπικής Κοινότητας Καλλιθέας, της Δημοτικής Ενότητας Αλιφείρας, του Δήμου Ανδρίτσαινας - Κρεστένων, της Π.Ε. Ηλείας.

Ο ΓΕΝΙΚΟΣ ΓΡΑΜΜΑΤΕΑΣ ΔΑΣΩΝ
ΤΟΥ ΥΠΟΥΡΓΕΙΟΥ ΠΕΡΙΒΑΛΛΟΝΤΟΣ
ΚΑΙ ΕΝΕΡΓΕΙΑΣ

Έχοντας υπόψη:

1. Τις διατάξεις των παρ. 1 του άρθρου 24 και την παρ. 3 του άρθρου 117 του Συντάγματος της Ελλάδας.
2. Τις διατάξεις του ν. 3200/1955 «Περί διοικητικής αποκέντρωσης όπως αυτές τροποποιήθηκαν μεταγενέστερα».
3. Τις διατάξεις της παρ. 2 του άρθρου 2 του ν. 4824/2021 (Α' 156) με το οποίο κυρώθηκε η από 13-08-2021 Πράξη Νομοθετικού Περιεχομένου «Εκτακτα μέτρα για την αποτελεσματική προστασία και την ταχεία αποκατάσταση του φυσικού περιβάλλοντος, την άμεση στήριξη των πληγέντων από τις πυρκαγιές Ιουλίου/Αυγούστου 2021 και συναφείς διατάξεις» (Α' 143).

4. Τις διατάξεις των άρθρων 47 έως 55 του ν. 4915/2022 (Α' 63).

5. Το π.δ. 6/2022 «Σύσταση και μετονομασία Γενικών Γραμματειών, σύσταση Ειδικής Γραμματείας, μεταφορά υπηρεσιών και αρμοδιοτήτων» (Β' 17).

6. Το π.δ. 29/2022 (Α' 77) Τροποποίηση του π.δ. 132/2017 «Οργανισμός Υπουργείου Περιβάλλοντος και Ενέργειας» (Α' 160).

7. Την υπό στοιχεία ΥΠΕΝ/ΔΔΥ/50878/3749/20-05-2022 (ΨΓΒΩ4653Π8-ΩΧ6) εγκύκλιο του ΥΠΕΝ.

8. Την υπό στοιχεία ΥΠΕΝ/ΔΔΥ/48478/3594/16-05-2022 (Β' 2415) κοινή υπουργική απόφασης «Καθορισμός των διοικητικών λεπτομερειών μεταφοράς των δασικών υπηρεσιών, του αντίστοιχου προσωπικού και λοιπών θεμάτων της παρ. 5 άρθρου τρίτου της από 13-08-2021 Πράξης Νομοθετικού Περιεχομένου (Α' 143), η οποία κυρώθηκε με το άρθρο 2 του ν. 4824/2021 (Α' 156)».

9. Τις διατάξεις των παρ. 1 των άρθρων 37, 38, και παρ. 1 και 3 του άρθρου 41 του ν. 998/1979 «Περί προστασίας δασών και δασικών εν γένει εκτάσεων», όπως αντικαταστάθηκαν από τις διατάξεις της παρ. 1 του άρθρου 35 του ν. 4280/2014 και όπως τροποποιήθηκαν και προστέθηκαν (παρ. 4 άρθρο 52 του ν. 4280/2014) με τις διατάξεις του άρθρου 32 του ν. 4342/2015 (Α' 143).

10. Τις διατάξεις του άρθρου 120 του ν. 1892/1990 «Για τον εκσυγχρονισμό και την ανάπτυξη και άλλες διατάξεις».

11. Τις υπ' αρ. 160417/1180/08-07-1980 και 182447/3049/24-09-1980 διαταγές του Υπουργείου Γεωργίας.

12. Τις διατάξεις του ν. 998/1979 "περί προστασίας των Δασών" και ειδικότερα των παρ. 3 και 4 των άρθρων 10 και 44 όπως προστέθηκαν με το άρθρο 36 του ν. 3698/2008 (Α' 198).

13. Την υπ' αρ. 97870/2248/7-5-2009 εγκύκλιο διαταγή του ΥΑΑΤ σχετικά με την εφαρμογή του άρθρου 36 του ν. 3698/2008.

14. Τις διατάξεις του ν. 3208/2003 «Προστασία δασικών οικοσυστημάτων, κατάρτιση δασολογίου, ρύθμιση εμπραγμάτων δικαιωμάτων επί δασών και δασικών εν γένει εκτάσεων και άλλες διατάξεις» και ειδικότερα την παρ. 9 του άρθρου 21 αυτού.

15. Την υπ' αρ. 3649/19-10-2007 (Δ' 562) απόφαση κήρυξης ως αναδασωτέας έκτασης 210.000,00 στρεμ.

σε διάφορες θέσεις των Δήμων Σκιλλούντος, Ζαχάρως, Φιγαλείας, Ανδρίτσαινας και Αλιφείρας του Ν. Ηλείας λόγω πυρκαγιάς.

16. Την υπ. αρ. 216056/1746/13-10-2011 εγκύκλιο του ΥΠΕΚΑ.

17. Τις διατάξεις και την σχετική νομολογία περί ανάκλησης των διοικητικών πράξεων, καθώς και την υπ' αρ. 95099/5160/12-10-21 με ΑΔΑ: ΨΠΙΨ4653Π8-50Χ.

18. Τον ν. 4462/2017 (Α' 39) άρθρο δεύτερο παρ. 3.

19. Το υπ' αρ. 153373/441/22-02-2017 έγγραφο Διεύθυνσης Ανάπτυξης και Προστασίας Δασών του ΥΠ.ΠΕ. και ΕΝ.

20. Την υπ. αρ. 83988/2740/25-08-22 (Β' 4528) με θέμα: Εξουσιοδότηση υπογραφής «Με εντολή Υπουργού» του Υπουργού Περιβάλλοντος και Ενέργειας, «Με εντολή Υφυπουργού» του Υφυπουργού Περιβάλλοντος και Ενέργειας και «Με εντολή Γενικού Γραμματέα Δασών» του Γενικού Γραμματέα Δασών του Υπουργείου Περιβάλλοντος και Ενέργειας, κατά λόγο αρμοδιότητας, στον Προϊστάμενο της Γενικής Διεύθυνσης Δασών και Δασικού Περιβάλλοντος της Γενικής Γραμματείας Δασών του Υ.Π.Ε.Ν., στους Προϊστάμενους των Επιθεωρήσεων Εφαρμογής Δασικής Πολιτικής και στους Προϊστάμενους των Διευθύνσεων, Δασαρχείων και Τμημάτων που υπάγονται σε αυτές.

21. Την υπ' αρ. 177804/12-10-2016 Θεώρηση δασικού χάρτη που αναρτήθηκε με την υπ' αρ. 7104/13-01-2017 (ΑΔΑ: 7ΞΡΖΟΡ1Φ-0ΥΥ) απόφαση Διευθυντή Δασών Ηλείας «Ανάρτηση δασικού χάρτη του συνόλου της Π.Ε. Ηλείας εκτός των προ Καποδιστριακών ΟΤΑ: Πύργου και Λεχαινών και πρόσκληση για υποβολή αντιρρήσεων κατά του περιεχομένου του», όπως τροποποιήθηκε με την υπ' αρ. 27084/12-02-2021 (ΑΔΑ: ΨΛ0ΑΟΡ1Φ-ΕΑ8) απόφαση Διεύθυνση Δασών Ηλείας σύμφωνα με τις διατάξεις των άρθρων 48 και 50 του ν. 4685/2020, με κατηγορία κάλυψης ΑΑ/ΑΝ.

22. Την υπ' αρ. 207744/28-04-2023 αίτηση του Γουρνά Δημητρίου του Βασιλείου, κατοίκου Τ. Κ. Καλλιθέας.

23. Την υπ' αρ. 532/12-07-2022 με (ΑΔΑ: 61ΠΚΟΡ1Φ-ΣΩΦ) απόφαση 1ης ΕΠ.Ε.Α. Ηλείας που έκρινε την έκταση ως ΑΝ/ΑΑ.

24. Την υπ' αρ. 353373/10-07-2023 πρόταση του Δασαρχείου Ολυμπίας, για μερική ανάκληση της 3649/19-10-2007 (Δ' 562) απόφαση κήρυξης αναδασωτέας για έκταση εμβαδού 8440,76 τ.μ. που βρίσκεται στη θέση «Αγία Παρασκευή», περιοχής Τοπικής Κοινότητας Καλλιθέας, της Δημοτικής Ενότητας Αλιφείρας, του Δήμου Ανδρίτσαινας - Κρεστένων, της Π.Ε. Ηλείας, λόγω νομικής πλάνης.

25. Την σύμφωνη γνώμη της Διεύθυνσης Δασών Ν. Ηλείας.

26. Το γεγονός ότι από την εκτέλεση της παρούσας δεν προκαλείται δαπάνη σε βάρος του κρατικού προϋπολογισμού, αποφασίζουμε:

Ανακαλούμε μερικώς για έκταση εμβαδού 8440,76 τ.μ. (τμήματα 1,2,3,4) την υπ' αρ. 3649/19-10-2007 (Δ' 562) απόφαση κήρυξης ως αναδασωτέας, λόγω νομικής αιτίας, καθότι η εν λόγω έκταση χαρακτηρίστηκε με την υπ' αρ. 532/12-07-2022 με (ΑΔΑ: 61ΠΚΟΡ1Φ-ΣΩΦ) απόφαση 1ης ΕΠ.Ε.Α. Ηλείας ως ΑΝ/ΑΑ.

Η εν λόγω έκταση βρίσκεται στην θέση «Αγία Παρασκευή», περιοχής Τοπικής Κοινότητας Καλλιθέας, της Δημοτικής Ενότητας Αλιφείρας, του Δήμου Ανδρίτσαινας - Κρεστένων, της Π.Ε. Ηλείας και απεικονίζεται στο προσαρτημένο τοπογραφικό διάγραμμα κλίμακας 1:10.000, το οποίο αποτελεί αναπόσπαστο μέρος της παρούσης.

Κατά τα λοιπά ισχύει η υπ' αρ. 3649/19-10-2007 (Δ' 562) απόφαση κήρυξης έκτασης ως αναδασωτέας.

Επιτρέπεται υποβολή κατ' αυτής αίτηση ακύρωσης στο Τριμελές Διοικητικό Εφετείο Πατρών μέσα σε προθεσμία (60) ημερών, που αρχίζει από την επομένη της δημοσίευσής η της κοινοποίησης. Από την εφαρμογή των κανονιστικών διατάξεων της απόφασης αυτής δεν προκαλείται δαπάνη σε βάρος του κρατικού προϋπολογισμού σύμφωνα με το άρθρο 90 του π.δ. 63/2005 «κωδικοποίηση της νομοθεσίας για την Κυβέρνηση και τα κυβερνητικά όργανα» (Α' 98).

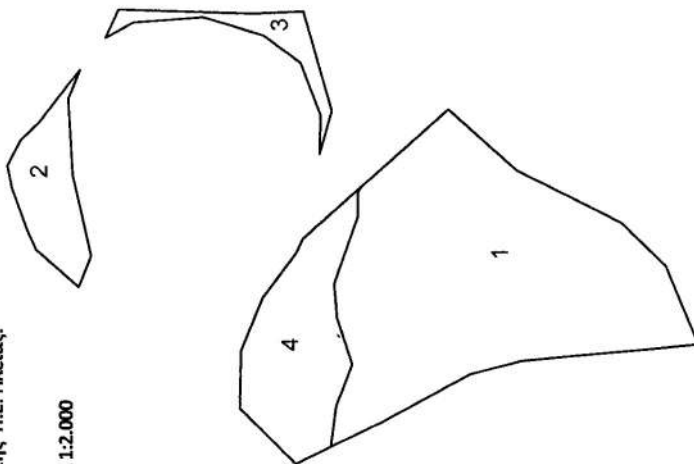


ΕΛΛΗΝΙΚΗ ΔΗΜΟΚΡΑΤΙΑ
ΥΠΟΥΡΓΕΙΟ ΠΕΡΙΒΑΛΛΟΝΤΟΣ & ΕΝΕΡΓΕΙΑΣ
ΕΠΙΘΕΩΡΗΣΗ ΕΦΑΡΜΟΤΗΣ ΔΑΣΙΚΗΣ ΠΟΛΙΤΙΚΗΣ
ΠΕΛ/ΝΗΣΟΥ, ΔΥΤ. ΕΛΛΑΔΟΣ & ΙΟΝΙΟΥ
Δ/ΝΣΗ ΣΥΝΤΟΝΙΣΜΟΥ & ΕΠΙΘ/ΣΗΣ ΔΑΣΩΝ
Δ/ΝΣΗ ΔΑΣΩΝ ΗΛΕΙΑΣ
ΔΑΣΑΡΧΕΙΟ ΟΛΥΜΠΙΑΣ

ΤΟΠΟΓΡΑΦΙΚΟ ΔΙΑΓΡΑΜΜΑ

Μερικής ανάκλησης της υπ' αριθμ. 3649/19-10-2007 αποφάσεως κήρυξης ως αναδασωτέας έκτασης του Γενικού Γραμματέα Περιφέρειας Δυτικής Ελλάδας (ΦΕΚ 562/Δ/02-11-2007) στην θέση "Άγια Παρασκευή" περιοχής Τ.Κ. Καλλιθέας, του Δήμου Ανδριτσαινας Κρεστένων, της Π.Ε. Ηλείας.
Εμβαδόν = 8.440,76 Τ.Μ

ΚΛΙΜΑΚΑ 1:2.000



ΧΑΡΤΗΣ ΠΡΟΣΑΝΑΤΟΛΙΣΜΟΥ Μερικής ανάκλησης της υπ' αριθμ. 3649/19-10-2007 Απόφασης Γ.Γ. Π.Δ.Ε.
ΚΛΙΜΑΚΑ 1:50.000



ΕΘΝΙΚΟ ΤΥΠΟΓΡΑΦΕΙΟ
Για τεχνικούς λόγους στο σχεδιάγραμμα, από το ηλεκτρονικό αρχείο, έγινε σμίκρυνση κατά ποσοστό **94%**

ΘΕΩΡΗΘΗΚΕ
Πάτρα - 2023
Ο Ε.Ε.Δ.Π.-Π.Δ.Ε.&Ι

ΝΙΚΙΤΑΣ ΜΑΖΙΣ
024087202309:10
Δασολόγος MSc

Κρέστενα 05-07-2023
Ο Δασάρχης Ολυμπίας α.α.

DIMITRIOS KONSTANTOPOULOS
25/07/2023 11:07

Δημήτριος Κωνσταντόπουλος
Δασολόγος με Α' Βαθμό

Ο Συντάκτης

ANDREAS BOTILIAS
05/07/2023 09:42

Ανδρέας Μποτίλιας
Δασαπόνος

ΠΙΝΑΚΑΣ ΣΥΝΤΕΤΑΓΜΕΝΩΝ ΕΓΣΑ'87 ΕΚΤΑΣΗΣ ΔΗΜ. ΓΟΥΡΝΑ ΣΤΗΝ ΘΕΣΗ "ΑΓ. ΠΑΡΑΣΚΕΥΗ" ΚΑΛΛΙΘΕΑΣ

A/A	ΤΜΗΜΑ 1		5.655,91 τ.μ.	A/A	ΤΜΗΜΑ 3		401,61 τ.μ.
X1	308585,388	Y1	4162183,431	X1	308700,818	Y1	4162192,588
X2	308597,692	Y2	4162178,668	X2	308672,039	Y2	4162184,365
X3	308611,185	Y3	4162183,034	X3	308659,153	Y3	4162188,061
X4	308621,107	Y4	4162183,827	X4	308670,584	Y4	4162187,645
X5	308640,474	Y5	4162176,91	X5	308685,951	Y5	4162193,591
X6	308647,539	Y6	4162176,91	X6	308693,882	Y6	4162204,49
X7	308649,429	Y7	4162175,791	X7	308699,335	Y7	4162222,326
X8	308672,17	Y8	4162150	X8	308697,848	Y8	4162242,64
X9	308654,072	Y9	4162129,902	X9	308693,426	Y9	4162250,847
X10	308638,529	Y10	4162099,367	X10	308701,619	Y10	4162247,119
X11	308625,698	Y11	4162086,275	X11	308700,284	Y11	4162207,661
X12	308603,089	Y12	4162076,816	X12	308700,818	Y12	4162192,588
X13	308598,4	Y13	4162128,663	A/A	ΤΜΗΜΑ 4		1.604,31 τ.μ.
X14	308594,495	Y14	4162144,123	X1	308634,259	Y1	4162192,997
X15	308580,157	Y15	4162170,727	X2	308649,429	Y2	4162175,791
X16	308573,382	Y16	4162184,716	X3	308647,539	Y3	4162176,91
X17	308573,879	Y17	4162185,018	X4	308640,474	Y4	4162176,91
X18	308585,388	Y18	4162183,431	X5	308621,107	Y5	4162183,827
A/A	ΤΜΗΜΑ 2		778,93 τ.μ.	X6	308611,185	Y6	4162183,034
X1	308668,783	Y1	4162270,71	X7	308597,692	Y7	4162178,668
X2	308680,996	Y2	4162261,107	X8	308585,388	Y8	4162183,431
X3	308684,196	Y3	4162258,413	X9	308573,879	Y9	4162185,018
X4	308675,91	Y4	4162261,984	X10	308573,382	Y10	4162184,716
X5	308653,253	Y5	4162260,766	X11	308568,236	Y11	4162195,343
X6	308629,441	Y6	4162255,521	X12	308584,799	Y12	4162211,844
X7	308620,404	Y7	4162259,196	X13	308601,681	Y13	4162211,427
X8	308631,249	Y8	4162271,705	X14	308617,048	Y14	4162204,986
X9	308636,961	Y9	4162274,304	X15	308629,936	Y15	4162195,077
X10	308649,476	Y10	4162278,678	X16	308634,259	Y16	4162192,997
X11	308656,214	Y11	4162279,833				
X12	308663,817	Y12	4162276,031				
X13	308668,783	Y13	4162270,71				

Κρέστενα 20-06-2023

Ο Συντάκτης

ANDREAS BOTILIAS

05/07/2023 10:08

Ανδρέας Μποτιλιάς

Δασοπόνος

Η απόφαση αυτή να δημοσιευθεί στην Εφημερίδα της Κυβερνήσεως.

Πάτρα, 2 Αυγούστου 2023

Με εντολή Γενικού Γραμματέα Δασών
Ο Προϊστάμενος Επιθεώρησης
Εφαρμογής Δασικής Πολιτικής
Πελοποννήσου - Δυτικής Ελλάδας και Ιονίου
ΝΙΚΗΤΑΣ ΜΑΖΗΣ

Αριθμ. 404904 (2)

Κήρυξη ως αναδασωτέας έκτασης δασικού χαρακτήρα εμβαδού 3.730,00 τετραγωνικών μέτρων στη θέση «Πολυστάρι - Κοματέικο», Τοπικής Κοινότητας Καστάνιας, Δημοτικής Ενότητας Πεταλιδίου, Δήμου Μεσσηνίας, Νομού Μεσσηνίας.

Ο ΓΕΝΙΚΟΣ ΓΡΑΜΜΑΤΕΑΣ ΔΑΣΩΝ
ΤΟΥ ΥΠΟΥΡΓΕΙΟΥ ΠΕΡΙΒΑΛΛΟΝΤΟΣ
ΚΑΙ ΕΝΕΡΓΕΙΑΣ

Έχοντας υπόψη:

1. Τις διατάξεις της παρ. 1 του άρθρου 24 και της παρ. 3 του άρθρου 117 του Συντάγματος.

2. Τις διατάξεις του άρθρου 90 του π.δ. 63/2005 «Κωδικοποίηση νομοθεσίας για την Κυβέρνηση και τα Κυβερνητικά όργανα» (Α' 98).

3. Τις διατάξεις της από 13-8-2021 Π.Ν.Π. «Έκτακτα μέτρα για την αποτελεσματική προστασία και την ταχεία αποκατάσταση του φυσικού περιβάλλοντος, την άμεση στήριξη των πληγέντων από τις πυρκαγιές του Ιουλίου/Αυγούστου 2021 και συναφείς διατάξεις (Α' 143), η οποία κυρώθηκε με το άρθρο 2 του ν. 4824/2021 (Α' 156). Το ν. 4824/2021 (Α' 156) «Κύρωση: α) της από 5.8.2021 Πράξης Νομοθετικού Περιεχομένου «Έκτακτα μέτρα για την αντιμετώπιση του κινδύνου πυρκαγιών» (Α' 138) και β) της από 13.8.2021 Πράξης Νομοθετικού Περιεχομένου «Έκτακτα μέτρα για την αποτελεσματική προστασία και την ταχεία αποκατάσταση του φυσικού περιβάλλοντος, την άμεση στήριξη των πληγέντων από τις πυρκαγιές του Ιουλίου/Αυγούστου 2021 και συναφείς διατάξεις» (Α' 143) και άλλες διατάξεις, άρθρο 3 «Κάθετη οργάνωση και υπαγωγή των Δασικών Υπηρεσιών στο Υπουργείο Περιβάλλοντος και Ενέργειας».

4. Το Β' Μέρος «Διατάξεις για την ολοκλήρωση της μεταφοράς των δασικών υπηρεσιών στο Υπουργείο Περιβάλλοντος και Ενέργειας» του ν. 4915/2022 (Α' 63).

5. Την υπό στοιχεία ΥΠΕΝ/ΔΔΥ/48478/3594/16-5-2022 κοινή υπουργική απόφαση «Καθορισμός των διοικητικών λεπτομερειών μεταφοράς των δασικών υπηρεσιών, του αντίστοιχου προσωπικού και λοιπών θεμάτων της παρ. 5 του άρθρου τρίτου της από 13.8.2021 Πράξης νομοθετικού Περιεχομένου (Α' 143) η οποία κυρώθηκε με το άρθρο 2 του ν. 4824/2021 (Α' 156)» (Β' 2415).

6. Το π.δ. 132/2017 «Οργανισμός Υπουργείου Περιβάλλοντος και Ενέργειας (Υ.Π.ΕΝ) (Α' 160), όπως τροποποιήθηκε με το π.δ. 29/2022 (Α' 77).

7. Το άρθρο 1 του π.δ. 6/2022 «Σύσταση και μετονομασία Γενικών Γραμματειών, σύσταση Ειδικής Γραμματείας, μεταφορά υπηρεσιών και αρμοδιοτήτων» (Α' 17) με το οποίο συστάθηκε Γενική Γραμματεία Δασών.

8. Τις διατάξεις των άρθρων 47 έως 55 του ν. 4915/2022 «Εθνικό Στρατηγικό Σχέδιο Καταπολέμησης της Διαφθοράς, ... και άλλες διατάξεις (Α' 63).

9. Την υπ' αρ. 160635/10-9-2021 διαπιστωτική πράξη Συντονιστή Α.Δ.Π.ΔΕ. και Ι. «Μεταφορά προσωπικού των Δασικών Υπηρεσιών της Αποκεντρωμένης Διοίκησης Πελοποννήσου, Δυτικής Ελλάδας και Ιονίου στο Υπουργείο Περιβάλλοντος και Ενέργειας» (Β' 4493), (ΑΔΑ: ΨΡΔΟ-ΟΡ1Φ-Ω9Υ).

10. Την υπό στοιχεία ΥΠΕΝ/ΔΔΥ/50878/3749/20-5-2022 εγκύκλιο διαταγή ΥΠΕΝ «Εγκύκλιες οδηγίες για τη λειτουργία των Περιφερειακών Δασικών Υπηρεσιών, χρήση λογοτύπου» (ΨΓΒΩ4653Π8-ΩΧ6).

11. Την υπό στοιχεία οικ. ΥΠΕΝ/ΥΠΡΓ/11835/1139/08.02.2022 (ΥΟΔΔ 76) κοινή υπουργική απόφαση του Πρωθυπουργού και του Υπουργού Π.ΕΝ. «Διορισμός Γενικού Γραμματέα Δασών του Υπουργείου Περιβάλλοντος και Ενέργειας».

12. Την υπό στοιχεία ΥΠΕΝ/ΔΔΥ/62511/4542/17-06-2022 (Β' 3145) διαπιστωτική πράξη κατάταξης και τοποθέτησης του προσωπικού των Περιφερειακών Δασικών Υπηρεσιών του Υπουργείου Περιβάλλοντος και Ενέργειας.

13. Την υπό στοιχεία ΥΠΕΝ/ΔΝΕΠ/83988/2740/25-8-2022 υπουργική απόφαση «Εξουσιοδότηση με δικαίωμα υπογραφής του Γ.Γ. Δασών του Υπ.Π.ΕΝ., κατά λόγο αρμοδιότητας στους Προϊσταμένους των Επιθεωρήσεων Εφαρμογής Δασικής Πολιτικής» (Β' 4528).

14. Τις διατάξεις του ν. 3208/2003 (Α' 303).

15. Τις διατάξεις του ν. 998/1979 «Περί προστασίας των δασών κ.λπ.» (Α' 289) και ειδικότερα:

α) του άρθρου 41 των παρ. 1 και 3 β) του άρθρου 38 της παρ. 1 όπως αντικαταστάθηκε από το άρθρο 35 της παρ. 1 του ν. 4280/2014 (Α' 159) και από το άρθρο 32 του ν. 4342/2015 (Α' 143) και ισχύει και γ) του άρθρου 70 παρ. 3, όπως αντικαταστάθηκε από το άρθρο 1 της παρ. 15 του ν. 3208/2003 (Α' 303).

16. Τις διαταγές του Υπουργείου Γεωργίας:

α) 160417/1180/8-7-80, β) 182447/3049/24-9-80.

17. Την υπ' αρ. 221525/4195/21-9-2011 διαταγή Υπ.Π.Ε.Κ.Α. (ΑΔΑ: 4Α8Η0-ΙΔΩ).

18. Το υπ' αρ. 153373/441/22-2-2017 έγγραφο Υπ.Π.ΕΝ. (ΑΔΑ: 61ΤΗ4653Π8-Ω7Θ) «Περιοχές κηρυγμένων αναδασωτέων εκτάσεων στους αναρτημένους δασικούς χάρτες».

19. Την υπ' αρ. 395726/31-7-2023 πρόταση του Δασαρχείου Καλαμάτας περί κηρύξεως αναδασωτέας, της αναφερομένης στο θέμα έκτασης.

20. Την σύμφωνη γνώμη της Διεύθυνσης Δασών Ν. Μεσσηνίας, αποφασίζουμε:

Κηρύσσουμε ως αναδασωτέα, με σκοπό την προστασία για την επαναδημιουργία της δασικής βλάστησης, αποτελούμενη από άτομα πουρναριού, σφενταμιού, και δρυός που καταστράφηκε από πυρκαγιά που εκδηλώθηκε την 25η-4-2023, την έκταση δασικού χαρακτήρα

εμβαδού τριών χιλιάδων επτακοσίων τριάντα τετραγωνικών μέτρων (3.730,00 τ.μ.), που βρίσκεται στη θέση «Πολυστάρι - Κοματέικο», Τοπικής Κοινότητας Καστανίας, Δημοτικής Ενότητας Πεταλιδίου, Δήμου Μεσσηνίας του Νομού Μεσσηνίας.

Η καείσα έκταση προσδιορίζεται από τα σημεία: Α,Β,Γ,Δ,Ε,Ζ,Η,Θ,Α και έχει όρια:

Ανατολικά: Έκταση δασικού χαρακτήρα.

Δυτικά: Έκταση δασικού χαρακτήρα.

Βόρεια: Έκταση δασικού χαρακτήρα και αναδασωτέα έκταση δασικού χαρακτήρα (υπ' αρ. 19356/30-1-2018 απόφ. αναδάσωσης).

Νότια: Έκταση δασικού χαρακτήρα.

Όπως φαίνεται στο από 17-7-2023 συνημμένο τοπογραφικό διάγραμμα κλίμακας 1:1.500 που συντάχθηκε

από τον Δασοπόνο του Δασαρχείου Καλαμάτας Βασίλειο Κυριακόπουλο και εντοπίζεται στο απόσπασμα Φ.Χ. «Κορώνη» κλίμακας 1:50.000 και αποτελεί αναπόσπαστο μέρος της απόφασης αυτής. Προβλέπεται φυσική αναγέννηση της δασικής βλάστησης που καταστράφηκε.

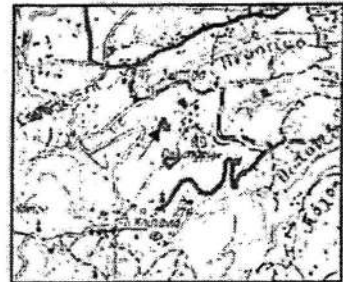
Άσκηση αίτησης ακύρωσης κατά αυτής κατατίθεται ενώπιον του (οικείου) Τριμελούς Εφετείου εντός εξήντα (60) ημερών από την επόμενη της δημοσίευσης ή της κοινοποίησης της.

Από την εφαρμογή των κανονιστικών διατάξεων της απόφασης αυτής δεν προκαλείται δαπάνη σε βάρος του κρατικού προϋπολογισμού σύμφωνα με το άρθρο 90 του π.δ. 63/2005 «Κωδικοποίηση νομοθεσίας για την Κυβέρνηση και τα κυβερνητικά όργανα» (Α' 98).

ΤΟΠΟΓΡΑΦΙΚΟ ΔΙΑΓΡΑΜΜΑ ΔΗΜΟΣΙΑΣ ΔΑΣΙΚΗΣ ΕΚΤΑΣΗΣ - ΔΑΣΟΥΣ ΣΤΟ ΟΡΕΣΤΗ ΤΙΟΛΟΓΕΤΑΡΙ
"ΚΟΜΑΤΕΪΚΟ" ΤΟΠΙΚΗΣ ΚΟΙΝΟΤΗΤΑΣ ΚΑΣΤΑΝΙΑΣ ΔΗΜΟΤΙΚΗΣ ΕΝΟΤΗΤΑΣ ΠΕΤΑΛΙΔΙΟΥ
ΔΗΜΟΥ ΜΕΣΣΗΝΗΣ ΠΟΥ ΚΑΗΚΕ ΣΤΙΣ 25-4-2023

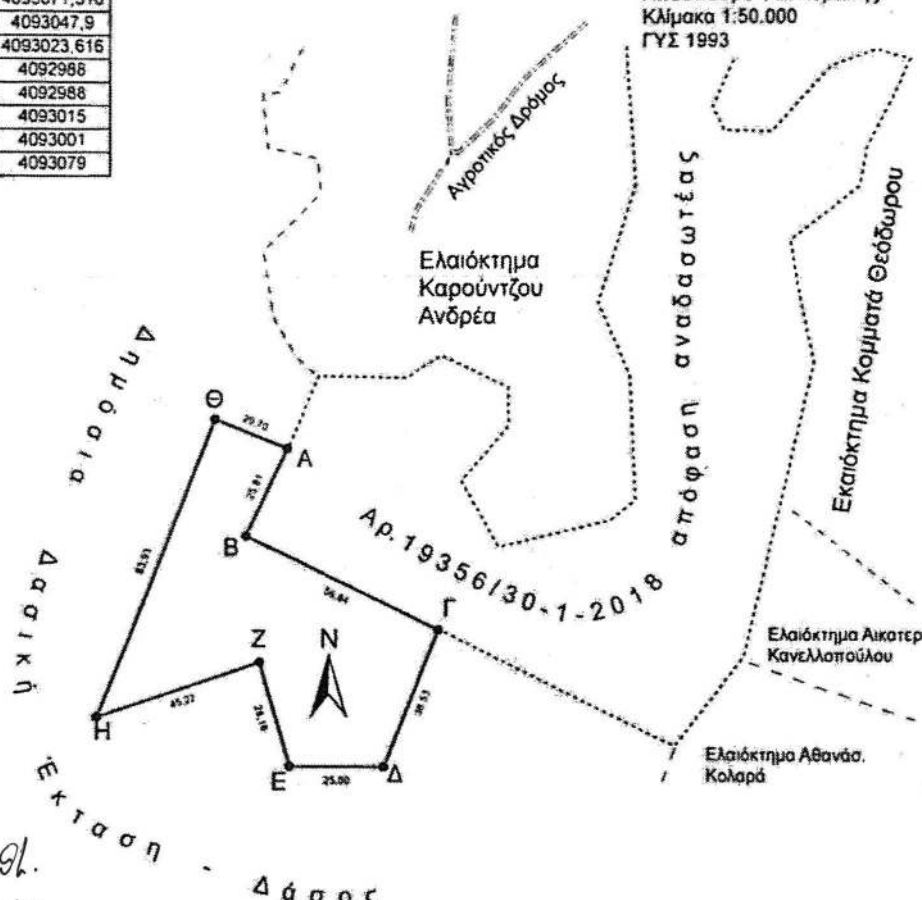
Εμβαδόν Α,Β,Γ,Δ,Ε,Ζ,Η,Θ,Α = 3,730 στρμ.

Κλίμακα 1: 1.500



Απόσπασμα Φ.Χ Κορώνης
 Κλίμακα 1:50.000
 ΓΥΣ 1993

ΣΥΝΤΕΤΑΓΜΕΝΕΣ ΚΟΡΥΦΩΝ		
ΚΟΡΥΦΗ	X	Y
A	312043,216	4093071,316
B	312032,3	4093047,9
Γ	312083,689	4093023,616
Δ	312069	4092988
Ε	312044	4092988
Ζ	312036	4093015
Η	311993	4093001
Θ	312024	4093079



Ανίκη στην αριθ.
 404904/3-8-2023 απόφαση
 Δικαστ. Δασών Μεσσηνίας

ΕΘΝΙΚΟ ΤΥΠΟΓΡΑΦΕΙΟ
 Για τεχνικούς λόγους στο σχεδιάγραμμα,
 από το ηλεκτρονικό αρχείο, έγινε
 σμίκρυνση κατά ποσοστό **81%**

Καλαμάτα 18.7.2023 Ο Συντάκτης
 Κυριακόπουλος Βασίλειος Δασοπόνος

Καλαμάτα 18.7.2023 Ο Δασάρχης Καλαμάτας
 Κατσιπόβας Σπύρος Δασολόγος

Καλαμάτα 18.7.2023 Ο Δασάρχης Δασών Μεσσηνίας
 Γεωργίου Εμμανουήλ Δασολόγος

Πάτρα/...../2023
 Ο Προϊστάμενος Επιθεώρησης
 Εφαρμογής Δασικής Πολιτικής
 ΝΙΚΙΤΑΣ ΜΑΖΙΣ
 03/08/2023 09:55
 Νικητός Μάζις
 Δασολόγος

Η απόφαση αυτή να δημοσιευθεί στην Εφημερίδα της Κυβερνήσεως.

Πάτρα, 3 Αυγούστου 2023

Με εντολή Γενικού Γραμματέα Δασών
Ο Προϊστάμενος Επιθεώρησης
Εφαρμογής Δασικής Πολιτικής
Πελοποννήσου, Δυτικής Ελλάδας και Ιονίου

ΝΙΚΗΤΑΣ ΜΑΖΗΣ