



ΕΦΗΜΕΡΙΔΑ ΤΗΣ ΚΥΒΕΡΝΗΣΕΩΣ ΤΗΣ ΕΛΛΗΝΙΚΗΣ ΔΗΜΟΚΡΑΤΙΑΣ

16 Αυγούστου 2023

ΤΕΥΧΟΣ ΤΕΤΑΡΤΟ

Αρ. Φύλλου 661

ΠΕΡΙΕΧΟΜΕΝΑ

ΑΠΟΦΑΣΕΙΣ

- Ανάκληση της υπ' αρ. 5650/16-09-1987 (Δ' 944) απόφασης του Νομάρχη Πιερίας περί κήρυξης έκτασης ως αναδασωτέας, για έκταση εμβαδού 2.150,00 τ.μ. στη θέση «Σπάρτσα» της περιοχής Τ.Κ. Παντελεήμωνα του Δήμου Δίου Ολύμπου της Π.Ε. Πιερίας.
- Κήρυξη ως αναδασωτέας, δημοτικής δασικού χαρακτήρα έκτασης, συνολικού εμβαδού οκτώ χιλιάδων εκατόν εννέα τετραγωνικών μέτρων και πενήντα εννέα τετραγωνικών εκατοστών (8.109,59 τ.μ.), λόγω επεμβάσεων, στη θέση «Ασβεσταριά», κτηματικής περιφέρειας Τοπικής Κοινότητας Βράχου, Δημοτικής Ενότητας Ζαλόγγου, του Δήμου Πρέβεζας της Περιφερειακής Ενότητας Πρέβεζας.
- Κήρυξη έκτασης ως αναδασωτέας, εμβαδού 39,03 τ.μ., στη θέση «Τρανό Χωράφι», Τ.Κ. Μπάλα, Δ.Ε. Πατρών, Δήμου Πατρέων, Π.Ε. Αχαΐας.
- Κήρυξη έκτασης ως αναδασωτέας, συνολικού εμβαδού 66.540,00 τ.μ., στη θέση «Τσαουρδέϊκα-Κυπαρίσι», Τ.Κ. Σπαρτιάς, Δ.Ε. Τριταίας, Δήμου Ερυμάνθου, Π.Ε. Αχαΐας.

ΑΠΟΦΑΣΕΙΣ

Αριθμ. 403785

(1)

Ανάκληση της υπ' αρ. 5650/16-09-1987 (Δ' 944) απόφασης του Νομάρχη Πιερίας περί κήρυξης έκτασης ως αναδασωτέας, για έκταση εμβαδού 2.150,00 τ.μ. στη θέση «Σπάρτσα» της περιοχής Τ.Κ. Παντελεήμωνα του Δήμου Δίου Ολύμπου της Π.Ε. Πιερίας.

Ο ΓΕΝΙΚΟΣ ΓΡΑΜΜΑΤΕΑΣ ΔΑΣΩΝ
ΤΟΥ ΥΠΟΥΡΓΕΙΟΥ ΠΕΡΙΒΑΛΛΟΝΤΟΣ
ΚΑΙ ΕΝΕΡΓΕΙΑΣ

Έχοντας υπόψη:

- Την παρ. 1 του άρθρου 24 και την παρ. 3 του άρθρου 117 του Συντάγματος.
- Τον ν. 998/1979 «Περί προστασίας των δασών και δασικών εκτάσεων εν γένει της Χώρας» (Α' 289), και ειδικότερα τις διατάξεις του άρθρου 44.
- Τις υπ' αρ. 117080/6353/13-11-2014 (ΑΔΑ: 77ΣΕ0-ΙΒ3), 116477/6078/11-11-2014 και 124581/2774/26-05-2015 εγκύκλιες διαταγές του Υπουργείου Περιβάλλοντος, Ενέργειας και Κλιματικής Αλλαγής και τις υπ' αρ. 153373/441/22-02-2017 (ΑΔΑ: 61ΤΗ4653Π8-Ω7Θ) και 158577/1580/04-07-2017 (ΑΔΑ: Ψ1Ρ74653Π8-Ω1Ω) εγκύκλιους του Υπουργείου Περιβάλλοντος και Ενέργειας, οι οποίες αφορούν τη διαδικασία άρσης ή ανάκλησης αποφάσεων αναδάσωσης.

4. Την από 13.8.2021 Πράξη Νομοθετικού Περιεχομένου «Εκτακτα μέτρα για την αποτελεσματική προστασία και την ταχεία αποκατάσταση του φυσικού περιβάλλοντος, την άμεση στήριξη των πληγέντων από τις πυρκαγιές του Ιουλίου/Αυγούστου 2021 και συναφείς διατάξεις» (Α' 143), η οποία κυρώθηκε με το άρθρο 2 του ν. 4824/2021 (Α' 156).

5. Τον ν. 4915/2022 «Εθνικό Στρατηγικό Σχέδιο Καταπολέμησης της Διαφθοράς, διατάξεις για θέματα ανθρώπινου δυναμικού και Οργανισμών Τοπικής Αυτοδιοίκησης, νομοθετικό πλαίσιο εκπαίδευσης των σπουδαστών/σπουδαστριών της Εθνικής Σχολής Δημόσιας Διοίκησης και Αυτοδιοίκησης για την ένταξη στον κλάδο Π.Ε. Επιτελικών Στελεχών, διατάξεις για την ολοκλήρωση της μεταφοράς των δασικών υπηρεσιών στο Υπουργείο Περιβάλλοντος και Ενέργειας, διατάξεις για την εφαρμογή του Εθνικού Σχεδίου Ανάκαμψης και Ανθεκτικότητας «Ελλάδα 2.0», Εθνική Σύμβαση Ομογενών και άλλες επείγουσες διατάξεις» (Α' 63) και ειδικότερα τα άρθρα 47 έως 55.

6. Το π.δ. 29/2022 «Τροποποίηση του π.δ. 132/2017 "Οργανισμός Υπουργείου Περιβάλλοντος και Ενέργειας (Υ.Π.ΕΝ.)" (Α' 160)» (Α' 77).

7. Την υπό στοιχεία ΥΠΕΝ/ΔΔΥ/48478/3594/16.5.2022 κοινή υπουργική απόφαση «Καθορισμός των διοικητικών λεπτομερειών μεταφοράς των δασικών υπηρεσιών, του αντίστοιχου προσωπικού και λοιπών θεμάτων της παρ. 5 του άρθρου τρίτου της από 13.8.2021 Πράξης Νομοθετικού Περιεχομένου (Α' 143), η οποία κυρώθηκε με το άρθρο 2 του ν. 4824/2021 (Α' 156)» (Β' 2415).

8. Την υπό στοιχεία ΥΠΕΝ/ΔΝΕΠ/83988/2740/25.08.2022 κοινή απόφαση «Εξουσιοδότηση υπογραφής "Με εντολή Υπουργού" του Υπουργού Περιβάλλοντος και Ενέργειας, "Με εντολή Υφυπουργού" του Υφυπουργού Περιβάλλοντος και Ενέργειας και "Με εντολή Γενικού Γραμματέα Δασών" του Γενικού Γραμματέα Δασών του Υπουργείου Περιβάλλοντος και Ενέργειας, κατά λόγο αρμοδιότητας, στον Προϊστάμενο της Γενικής Διεύθυνσης Δασών και Δασικού Περιβάλλοντος της Γενικής Γραμματείας Δασών του Υ.Π.ΕΝ., στους Προϊστάμενους των Επιθεωρήσεων Εφαρμογής Δασικής Πολιτικής και στους Προϊστάμενους των Διευθύνσεων, Δασαρχείων και Τμημάτων που υπάγονται σε αυτές» (Β' 4528).

9. Τον ν. 3861/2010 «Ενίσχυση της διαφάνειας με την υποχρεωτική ανάρτηση νόμων και πράξεων των κυβερνητικών, διοικητικών και αυτοδιοικητικών οργάνων στο

διαδίκτυο «Πρόγραμμα Διαύγεια» και άλλες διατάξεις» (Α' 112).

10. Το υπό στοιχεία Γ39682/28-4-2015 έγγραφο του Εθνικού Τυπογραφείου, με θέμα «Υποχρεωτική (από 1.7.2015) αποστολή εγγράφων για δημοσίευση στο Φύλλο της Εφημερίδας της Κυβέρνησης με χρήση τεχνολογιών πληροφορικής και επικοινωνιών και προηγμένης ηλεκτρονικής υπογραφής».

11. Την υπ' αρ. 5650/16-09-1987 απόφαση του Νομάρχη Πιερίας «Κήρυξη αναδασωτέας δασικής έκτασης 2.150,00 τ.μ. στη θέση "Σπάρτσα", περιφέρειας Κοινότητας Παντελεήμωνα, του Ν. Πιερίας».

12. Την υπ' αρ. 18/2001 απόφαση της Β' βάθμιας Ε.Ε.Δ.Α. Εφετείου Θεσσαλονίκης, με την οποία επικυρώνεται η υπ' αρ. 21/1991 απόφαση της Β' βαθμιας Ε.Ε.Δ.Α. Εφετείου Θεσσαλονίκης, σύμφωνα με την οποία η εν λόγω έκταση χαρακτηρίστηκε ως μη δασικού χαρακτήρα (γεωργική έκταση).

13. Τον μερικώς κυρωμένο δασικό χάρτη της Τ.Κ. Παντελεήμωνα του Δήμου Δίου Ολύμπου της Π.Ε. Πιερίας, που κυρώθηκε με την υπ' αρ. 362067/18-10-2022 (Δ' 722) απόφαση του Γενικού Γραμματέα Δασών του Υ.Π.ΕΝ., σύμφωνα με τον οποίο εμπίπτει σε κατηγορία μορφής/κάλυψης δασικού χάρτη ΔΑ(ΑΝ), δηλαδή είναι ΔΑΣΙΚΟΥ ΧΑΡΑΚΤΗΡΑ και στον οποίο δεν έχει ενσωματωθεί η ανωτέρω απόφαση (υπ' αρ. 18/2001 απόφασης της Β' βάθμιας Ε.Ε.Δ.Α.).

14. Την υπ' αρ. 208030/28-04-2023 εισήγηση της Διεύθυνσης Δασών Πιερίας, περί ανάκλησης της υπ' αρ. 5650/1987 απόφασης του Νομάρχη Πιερίας, αποφασίζουμε:

Την ανάκληση της υπ' αρ. 5650/16-09-1987 απόφασης του Νομάρχη Πιερίας, για έκταση εμβαδού 2.150,00 τ.μ., στη θέση «Σπάρτσα», της Τ.Κ. Παντελεήμωνα του Δήμου Δίου Ολύμπου της Π.Ε. Πιερίας, όπως αυτή αποτυπώνεται, με στοιχεία Α-Β-Γ-Δ- Ε-Ζ-Η-Θ-Α, στο από Ιούνιο 2023 τοπογραφικό διάγραμμα της υπηρεσίας μας, κλ. 1:1000, που ελέγχθηκε και θεωρήθηκε από εμάς και αποτελεί αναπόσπαστο μέρος της παρούσας.

Κατά της παρούσας απόφασης επιτρέπεται υποβολή αίτησης ακύρωσης στο Τριμελές Διοικητικό Εφετείο Θεσσαλονίκης (άρθρο 47 του ν. 3900/2010, Α' 213), εντός προθεσμίας εξήντα (60) ημερών, αρχόμενης από την επομένη της δημοσίευσής της (άρθρο 46 του π.δ. 18/1989).

Με την απόφαση αυτή δεν προκαλείται δαπάνη σε βάρος του κρατικού προϋπολογισμού.

DIMITRIOS SOTIROPOULOS
08/08/2023 08:01

α/α	Εμβαδό οικοπέδου		
	X (m)	Y (m)	S (m)
A	379677.98	4429348.52	19.00
B	379659.00	4429347.79	44.00
Γ	379663.85	4429391.52	30.00
Δ	379671.47	4429420.66	23.00
Ε	379689.45	4429433.35	15.00
Z	379705.52	4429433.42	43.00
H	379694.55	4429391.85	6.00
Θ	379688.79	4429390.14	43.00
A	379677.98	4429348.52	
E = 2.150.00 Γ.μ.			

ΤΟΠΟΓΡΑΦΙΚΟ ΔΙΑΓΡΑΜΜΑ
 ΕΚΤΑΣΗΣ ΕΜΒΛΑΔΙΟΥ 2.150,00 τ.μ. ΣΤΗ ΘΕΣΗ "ΣΤΙΑΡΤΣΑ"
 ΤΗΣ Τ.Κ. ΠΑΝΤΕΛΕΙΜΩΝΑ, ΤΟΥ ΔΗΜΟΥ ΔΙΟΥ ΟΛΥΜΠΟΥ
 ΗΟΥ ΚΥΡΙΑΘΗΚΕ ΑΝΑΔΑΣΣΩΤΕΑ ΜΕ ΤΗΝ ΑΡ.ΠΡΩΤ. 5650/16-09-1987
 ΑΠΟΦΑΣΗ ΤΟΥ ΝΟΜΑΡΧΗ ΠΕΡΕΔΑΣ

Π.Α.	Δ.Π.Π.	Εμβαδόν οικοπέδων	Σ.Π.Π.
Α	17967*98	44.593,85 ε.μ.	17,00
Β	17969*00	44.793,47 η.	42,00
Γ	17970*55	44.593,85 ε.μ.	40,00
Δ	17971*43	44.593,85 ε.μ.	3,00
Ε	17972*58	44.593,85 ε.μ.	15,00
Σ	17968*50	44.593,85 ε.μ.	4,00
Λ	17967*98	44.593,85 ε.μ.	3,00
		Σ: 3.150,00 τ.μ.	

Κατάρτιση Ιανουάριος 2023

Ο Εισαγγητής

Κωνσταντίνος Γαλιανάκης

Διασκόπος με Α βαθμό

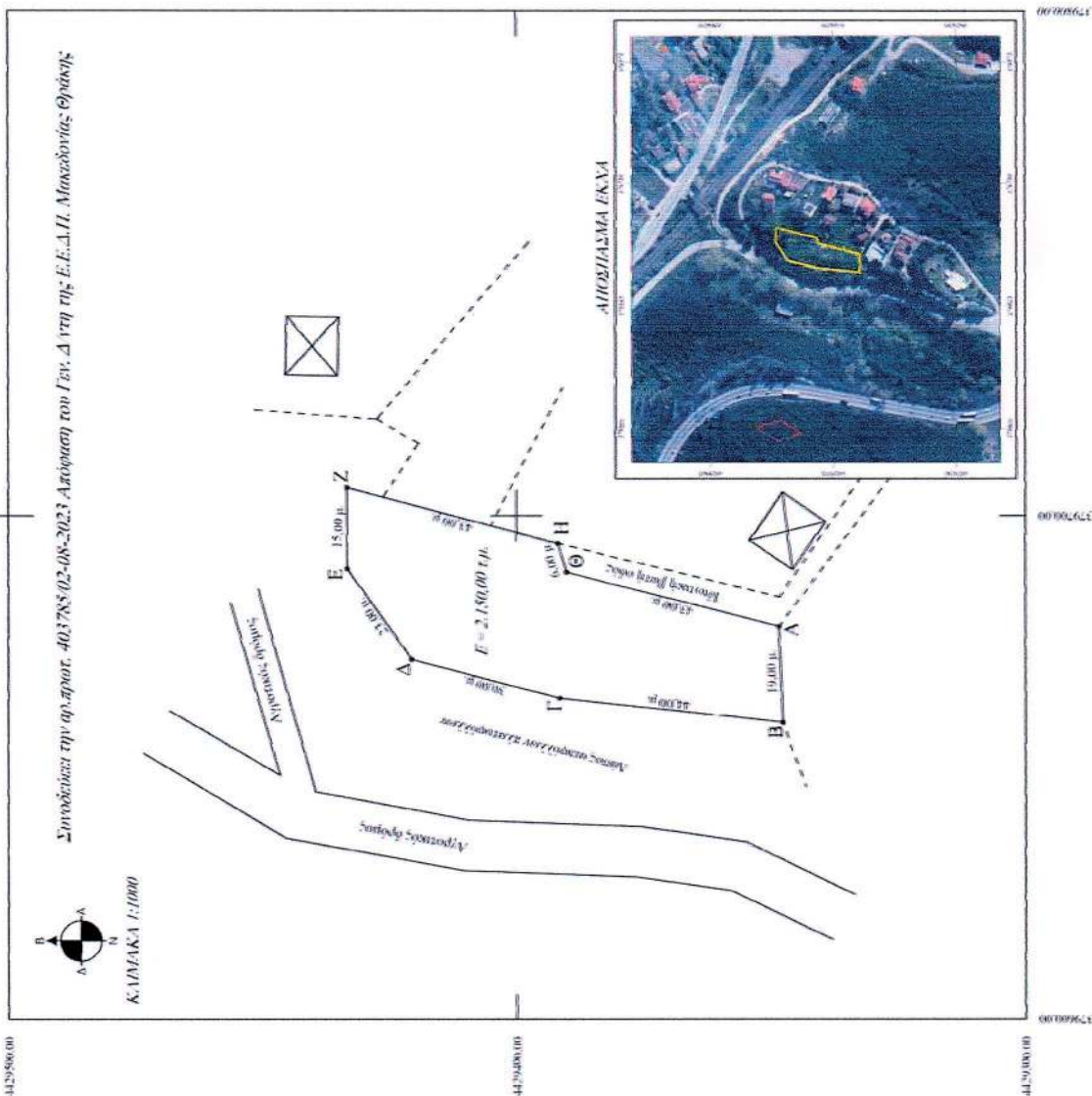
Ο Προϊστάμενος της Διεύθυνσης Διασφ. Πιστώσεως

Γεώργιος Χ. Μουρίδης

Διασκόπος με Α βαθμό



ΕΘΝΙΚΟ ΤΥΠΟΓΡΑΦΕΙΟ
 Για τεχνικούς λόγους στο σχεδιάγραμμα, από το ηλεκτρονικό αρχείο, έγινε αμίκρυνση κατά ποσοστό 70%



Συνοδός στην αρ.πρωτ. 4037NS/02-08-2023 Απόφαση του Γεν. Διευτ. της Ε.Ε.Δ.Π. Μακαρονάκης Θράκης



Κ.ΑΝΤΑΚΑ 1:1000

4429496,00

4429496,00

4429496,00

00/000642

1797006,00

1797006,00

Η απόφαση αυτή να δημοσιευθεί στην Εφημερίδα της Κυβερνήσεως.

Κατερίνη, 2 Αυγούστου 2023

Με εντολή Γενικού Γραμματέα Δασών
Ο Προϊστάμενος της Επιθεώρησης Εφαρμογής
Δασικής Πολιτικής Μακεδονίας - Θράκης

ΝΙΚΗΤΑΣ ΦΡΑΓΚΙΣΚΑΚΗΣ

Αριθμ. 411821 (2)

Κήρυξη ως αναδασωτέας, δημοτικής δασικού χαρακτήρα έκτασης, συνολικού εμβαδού οκτώ χιλιάδων εκατόν εννέα τετραγωνικών μέτρων και πενήντα εννέα τετραγωνικών εκατοστών (8.109,59 τ.μ.), λόγω επεμβάσεων, στη θέση «Ασβεσταριά», κτηματικής περιφέρειας Τοπικής Κοινότητας Βράχου, Δημοτικής Ενότητας Ζαλόγγου του Δήμου Πρέβεζας της Περιφερειακής Ενότητας Πρέβεζας.

Ο ΓΕΝΙΚΟΣ ΓΡΑΜΜΑΤΕΑΣ ΔΑΣΩΝ
ΤΟΥ ΥΠΟΥΡΓΕΙΟΥ ΠΕΡΙΒΑΛΛΟΝΤΟΣ
ΚΑΙ ΕΝΕΡΓΕΙΑΣ

Έχοντας υπόψη:

1. Τις διατάξεις της παρ. 1 του άρθρου 24 και της παρ. 3 του άρθρου 117 του Συντάγματος.

2. Τις διατάξεις του ν. 998/1979 «Περί προστασίας δασών και δασικών εν γένει εκτάσεων της χώρας» (Α' 289) και ειδικότερα τις διατάξεις των άρθρων 37, 38 παρ. 1 και 2, 41 παρ. 1 και 3 και 70 παρ. 3, σε συνδυασμό με το άρθρο 2 του ν. 4824/2021 «Κύρωση: α) της από 5.8.2021 Πράξης Νομοθετικού Περιεχομένου "Έκτακτα μέτρα για την αντιμετώπιση του κινδύνου πυρκαγιών" (Α' 138) και β) της από 13.8.2021 Πράξης Νομοθετικού Περιεχομένου "Έκτακτα μέτρα για την αποτελεσματική προστασία και την ταχεία αποκατάσταση του φυσικού περιβάλλοντος, την άμεση στήριξη των πληγέντων από τις πυρκαγιές του Ιουλίου/Αυγούστου 2021 και συναφείς διατάξεις" (Α' 143) και άλλες διατάξεις» (Α' 156).

3. Τις διατάξεις του ν. 4622/2019 «Επιτελικό Κράτος: οργάνωση, λειτουργία και διαφάνεια της Κυβέρνησης, των κυβερνητικών οργάνων και της κεντρικής δημόσιας διοίκησης» (Α' 13).

4. Τις διατάξεις του ν. 4727/2020 «Ψηφιακή Διακυβέρνηση (Ενσωμάτωση στην Ελληνική Νομοθεσία της Οδηγίας (ΕΕ) 2016/2102 και της Οδηγίας (ΕΕ) 2019/1024) - Ηλεκτρονικές Επικοινωνίες (Ενσωμάτωση στο Ελληνικό Δίκαιο της Οδηγίας (ΕΕ) 2018/1972) και άλλες διατάξεις» (Α' 184).

5. Τις διατάξεις της από 13-8-2021 Πράξης Νομοθετικού Περιεχομένου «Έκτακτα μέτρα για την αποτελεσματική προστασία και την ταχεία αποκατάσταση του φυσικού περιβάλλοντος, την άμεση στήριξη των πληγέντων από τις πυρκαγιές του Ιουλίου/Αυγούστου 2021 και συναφείς διατάξεις» (Α' 143), η οποία κυρώθηκε με το άρθρο 2 του ν. 4824/2021.

6. Τις διατάξεις του Μέρους Β' «Διατάξεις για την ολοκλήρωση μεταφοράς των δασικών υπηρεσιών στο Υπουργείο Περιβάλλοντος και Ενέργειας» του ν. 4915/2022 (Α' 63).

7. Το άρθρο 1 «Σύσταση Γενικής Γραμματείας Δασών στο Υ.Π.Ε.Ν.» του π.δ. 6/2022 (Α' 17).

8. Το π.δ. 132/2017 «Οργανισμός Υπουργείου Περιβάλλοντος και Ενέργειας (Υ.Π.Ε.Ν.)» (Α' 160), όπως τροποποιήθηκε με το π.δ. 29/2022 (Α' 77).

9. Την υπό στοιχεία ΥΠΕΝ/ΥΠΡΓ/79859/5910/25-07-2023 κοινή απόφαση του Πρωθυπουργού και του Υπουργού Περιβάλλοντος και Ενέργειας «Διορισμός Γενικού Γραμματέα Δασών του Υπουργείου Περιβάλλοντος και Ενέργειας» (Υ.Ο.Δ.Δ. 745).

10. Την υπ' αρ. 48478/3594/16-05-2022 κοινή απόφαση των Υπουργών Οικονομικών, Περιβάλλοντος και Ενέργειας και Εσωτερικών «Καθορισμός των διοικητικών λεπτομερειών μεταφοράς των δασικών υπηρεσιών, του αντίστοιχου προσωπικού και λοιπών θεμάτων της παρ. 5 του άρθρου τρίτου της από 13.8.2021 Πράξης Νομοθετικού Περιεχομένου (Α' 143), η οποία κυρώθηκε με το άρθρο 2 του ν. 4824/2021 (Α' 156)» (Β' 2415).

11. Την υπό στοιχεία οικ. ΥΠΕΝ/ΔΔΥ/62511/4542/2022 απόφαση του Υπουργού Περιβάλλοντος και Ενέργειας «Διαπιστωτική πράξη κατάταξης και τοποθέτησης του προσωπικού των Περιφερειακών Δασικών Υπηρεσιών του Υπουργείου Περιβάλλοντος και Ενέργειας» (Β' 3145).

12. Την υπό στοιχεία οικ. ΥΠΕΝ/ΔΔΥ/70401/5167/6-07-2022 απόφαση του Υπουργού Περιβάλλοντος και Ενέργειας «Τοποθέτηση Προϊσταμένων σε θέσεις ευθύνης επιπέδου Γενικής Διεύθυνσης στις Επιθεωρήσεις Εφαρμογής Δασικής Πολιτικής του Υπουργείου Περιβάλλοντος και Ενέργειας» (ΑΔΑ: Ω8ΔΡ4653Π8-7ΨΡ).

13. Την υπό στοιχεία οικ. ΥΠΕΝ/ΔΔΥ/74827/5567/18-07-2022 απόφαση του Υπουργού Περιβάλλοντος και Ενέργειας «Τοποθέτηση Προϊσταμένων στην Διεύθυνση Συντονισμού και Επιθεώρησης Δασών και στο Τμήμα Υποστηρικτικής Λειτουργίας της Επιθεώρησης Εφαρμογής Δασικής Πολιτικής Ηπείρου και Δυτικής Μακεδονίας» (ΑΔΑ: Ψ1184653Π8-ΘΩΥ).

14. Την υπό στοιχεία ΥΠΕΝ/ΔΔΥ/83988/2740/25-08-2022 κοινή απόφαση «Εξουσιοδότηση υπογραφής "Με εντολή Υπουργού" του Υπουργού Περιβάλλοντος και Ενέργειας, "Με εντολή Υφυπουργού" του Υφυπουργού Περιβάλλοντος και Ενέργειας και "Με εντολή Γενικού Γραμματέα Δασών" του Γενικού Γραμματέα Δασών του Υπουργείου Περιβάλλοντος και Ενέργειας, κατά λόγο αρμοδιότητας, στον Προϊστάμενο της Γενικής Διεύθυνσης Δασών και Δασικού Περιβάλλοντος της Γενικής Γραμματείας Δασών του Υ.Π.Ε.Ν., στους Προϊστάμενους των Επιθεωρήσεων Εφαρμογής Δασικής Πολιτικής και στους Προϊστάμενους των Διευθύνσεων, Δασαρχείων και Τμημάτων που υπάγονται σε αυτές» (Β' 4528).

15. Την υπό στοιχεία ΥΠΕΝ/ΔΔΥ/99075/7360/29-09-2022 (ΑΔΑ:6ΣΖΓ4653Π8-ΞΗ4) απόφαση του Υπουργού Περιβάλλοντος και Ενέργειας «Τοποθέτηση Προϊσταμένων στις Διευθύνσεις Δασών και τα Δασαρχεία της Επιθεώρησης Εφαρμογής Δασικής Πολιτικής Ηπείρου - Δυτικής Μακεδονίας.

16. Τις διατάξεις της παρ. 2 του άρθρου 5 και της παρ. 4α του άρθρου 7 του ν. 3469/2006 «Εθνικό Τυπογραφείο, Εφημερίς της Κυβερνήσεως και λοιπές διατάξεις» (Α' 131).

17. Την υπ' αρ. 272961/26-4-1982 κοινή υπουργική απόφαση «Αναμόρφωση συλλογικών οργάνων γνωμοδοτικής και αποφασιστικής αρμοδιότητας του Υπουργείου Γεωργίας», όπως τροποποιήθηκε και συμπληρώθηκε με την υπ' αρ. 347624/21-10-1982 (Β' 841) κοινή υπουργική απόφαση.

18. Τις υπ' αρ. 160417/1180/8-7-1980 και 182447/3049/24-09-1980 διαταγές του Υπουργείου Γεωργίας.

19. Την υπ' αρ. 160596/4511/30-08-2017 (ΑΔΑ: 7ΛΑ-Α4653Π8-ΠΞΛ), εγκύκλιο διαταγή του Αναπληρωτή Υπουργού Περιβάλλοντος και Ενέργειας.

20. Το περιεχόμενο του αναμορφωμένου δασικού χάρτη περιοχών των Τοπικών και Δημοτικών Κοινοτήτων Δήμων Ζηρού, Πάργας και Πρέβεζας (συμπεριλαμβανομένης και της περιοχής της Δημοτικής Κοινότητας Πρέβεζας), του συνόλου της Π.Ε. Πρέβεζας, που αναρτήθηκε με την υπ' αρ. 22182/26-02-2021 (ΑΔΑ: Ω3ΣΟΟΡ1Γ-Λ4Μ) απόφαση, όπως τροποποιήθηκε και ισχύει.

21. Την υπ' αρ. 407983/4-08-2023 εισήγηση της Διεύθυνσης Δασών Πρέβεζας, με την οποία προτείνεται η κήρυξη, ως αναδασωτέας, της αναφερομένης στο θέμα έκτασης.

22. Τη σύμφωνη γνώμη της Διεύθυνσης Συντονισμού και Επιθεώρησης Δασών, αποφασίζουμε:

Κηρύσσουμε ως αναδασωτέα, με φυσική αναγέννηση ή τεχνητή αναδάσωση, τη δημοτική δασικού χαρακτήρα έκταση, συνολικού εμβαδού οκτώ χιλιάδων εκατόν εννέα τετραγωνικών μέτρων και πενήντα εννέα τετραγωνικών εκατοστών (8.109,59 τ.μ.), που βρίσκεται στη θέση «Ασβεσταριά» στην κτηματική περιφέρεια της Τοπικής Κοινότητας Βράχου, Δημοτικής Ενότητας Ζαλόγγου του Δήμου Πρέβεζας της Περιφερειακής Ενότητας Πρέβεζας, στην οποία διαπιστωθήκαν επεμβάσεις, με σκοπό την προστασία, την αποκατάσταση και επαναφορά της δασικής βλάστησης στην προηγούμενη μορφή της και τον αποκλεισμό της διάθεσής της για περαιτέρω αλλαγή χρήσης.

Η ανωτέρω έκταση αποτυπώνεται και προσδιορίζεται στο συνημμένο τοπογραφικό διάγραμμα, του Δασολόγου Βασιλείου Κορμέντζα, Προϊσταμένου της Διεύθυνσης Δασών Πρέβεζας, κλίμακας 1: 1.000, το οποίο αποτελεί αναπόσπαστο μέρος της παρούσας απόφα-

σης, ως πολύγωνο υπό στοιχεία κορυφών περιμέτρου (Α-Β-Γ-Δ-Ε-Ζ-Η-Θ-Ι-Κ-Λ-Μ-Ν-Ξ-Ο-Π-Ρ-Σ-Τ-Υ-Φ-Χ-Ψ- Ω-Α'-Β'-Γ'-Δ'-Ε'-Ζ'-Η'-Θ'-Ι'-Κ'-Λ'-Μ'-Ν'-Ξ'-Ο'-Π'- Α), με συντεταγμένες βασιζόμενες στο Εθνικό Γεωδαιτικό Σύστημα Αναφοράς ΕΓΣΑ' 1987, θέση που σημειώνεται σε απόσπασμα χάρτη προσανατολισμού κλίμακας 1: 50.000 και όρια ως εξής:

Βόρεια: Με Δημοτικό δρόμο και Δημοτική έκταση Δήμου Πρέβεζας.

Νότια: Με Δημοτικό δρόμο.

Ανατολικά: Με Δημοτικό δρόμο.

Δυτικά: Με Δημοτικό δρόμο και Δημοτική έκταση Δήμου Πρέβεζας.

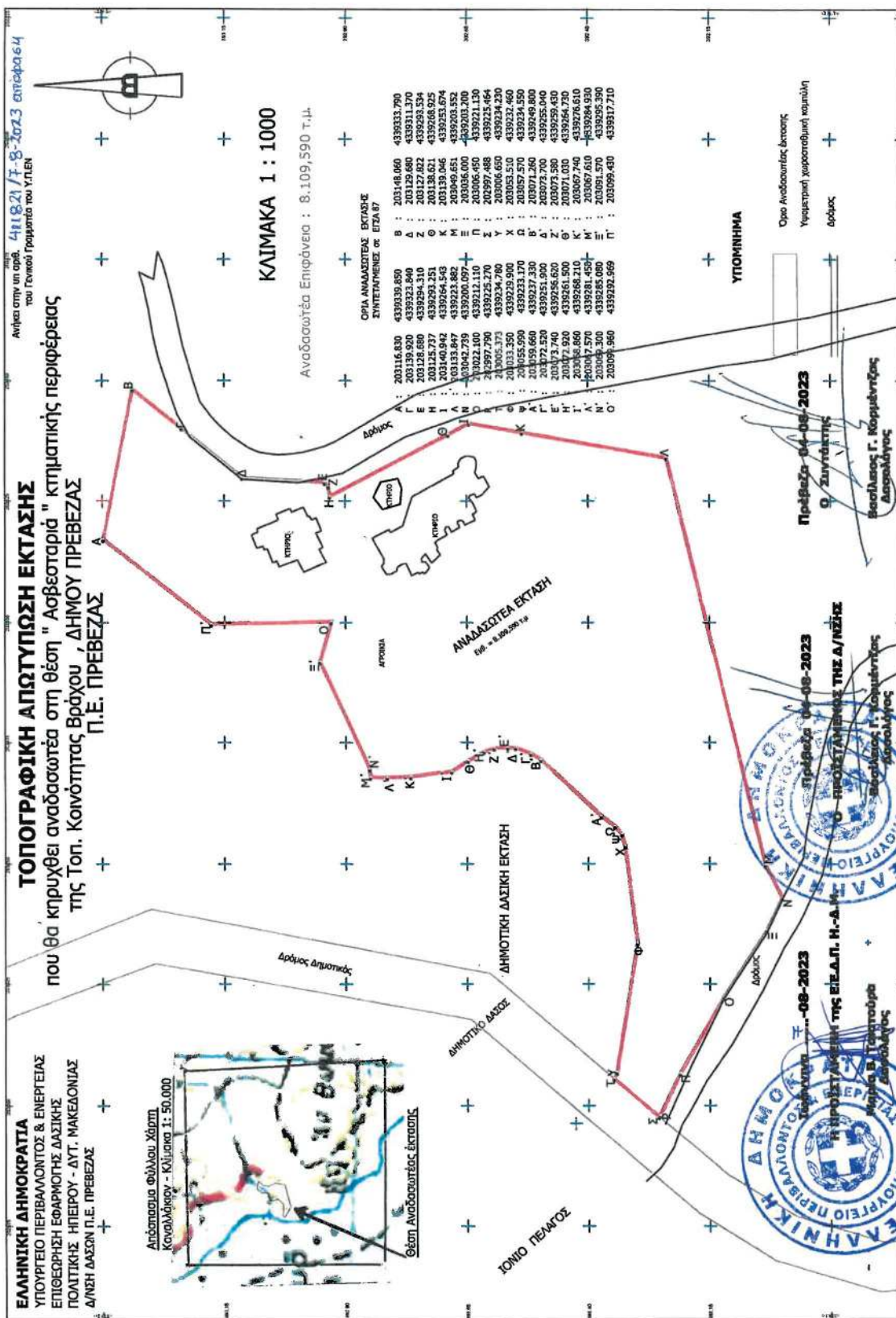
Η εν λόγω έκταση συνολικού εμβαδού 8.109,59 τ.μ. προ των επεμβάσεων καλυπτόταν από δασική βλάστηση, ατόμων πρίνου, σχίνου, φιλικίων, παλιουριών και άλλων αειφύλλων πλατυφύλλων, σε ποσοστό κάλυψης πάνω από 25%, σύμφωνα δε με τις αεροφωτογραφίες του 1945 υπάρχει έντονος καλαμώνας και βάτα στο όμορο - παρακείμενο ανώνυμο ρέμα που διασχίζει βόρεια, δυτικά και νότια τις πλευρές του.

Η έκταση αυτή περιλαμβάνεται και αποτυπώνεται στο σύνολό της στον αναρτημένο δασικό χάρτη της Περιφερειακής Ενότητας Πρέβεζας με κατηγορία μορφής/ κάλυψης ΔΑ και αποτελεί δασικού εν γένει χαρακτήρα έκταση του άρθρου 3 του ν. 998/1979, όπως ισχύει, ενώ δεν περιλαμβάνεται στον μερικώς κυρωμένο δασικό χάρτη, διότι έχουν ασκηθεί αντιρρήσεις.

Ιδιοκτησιακά η έκταση ανήκει στον Δήμο Πρέβεζας, αποτελεί τμήμα του αριθ. 1 τεμαχίου της Διανομής 1933, το οποίο με την υπ' αρ. 12624/448/8-7-1957 απόφαση του Νομάρχη Πρέβεζας, μεταβιβάστηκε στην Κοινότητα Βράχου και συνεπώς σημερινός ιδιοκτήτης του είναι ο Δήμος Πρέβεζας.

Κατά της παρούσας απόφασης επιτρέπεται υποβολή αίτησης ακύρωσης στο αρμόδιο Διοικητικό Εφετείο Ιωαννίνων (άρθρο 47 του ν. 3900/2010) εντός προθεσμίας εξήντα (60) ημερών, αρχόμενης από την επόμενη της δημοσίευσής της (άρθρο 46 του π.δ. 18/1989).

Επίσης, κατά της παρούσας απόφασης επιτρέπεται υποβολή αίτησης ανάκλησης ή τροποποίησης, προς τον Γενικό Γραμματέα Δασών του Υπουργείου Περιβάλλοντος και Ενέργειας, από οποιονδήποτε έχει έννομο συμφέρον, σύμφωνα με τις διατάξεις της παρ. 3 του άρθρου 35 του ν. 4280/2014 και της παρ. 4 του άρθρου 44 του ν. 998/1979, όπως ισχύει.



ΕΘΝΙΚΟ ΤΥΠΟΓΡΑΦΕΙΟ
 Για τεχνικούς λόγους στο σχεδιάγραμμα,
 από το ηλεκτρονικό αρχείο, έγινε
 σμίκρυνση κατά ποσοστό **82%**

Με την απόφαση αυτή δεν προκαλείται δαπάνη σε βάρος του κρατικού προϋπολογισμού.

Η απόφαση αυτή να δημοσιευθεί στην Εφημερίδα της Κυβερνήσεως.

Ιωάννινα, 7 Αυγούστου 2023

Με εντολή Γενικού Γραμματέα Δασών
Η Προϊσταμένη της Επιθεώρησης
Εφαρμογής Δασικής Πολιτικής
Ηπείρου - Δυτικής Μακεδονίας

ΜΑΡΙΑ ΤΣΙΑΤΟΥΡΑ

Αριθμ. 417750

(3)

Κήρυξη έκτασης ως αναδασωτέας, εμβαδού 39,03 τ.μ., στη θέση «Τρανό Χωράφι», Τ.Κ. Μπάλα, Δ.Ε. Πατρών, Δήμου Πατρέων, Π.Ε. Αχαΐας.

Ο ΓΕΝΙΚΟΣ ΓΡΑΜΜΑΤΕΑΣ ΔΑΣΩΝ
ΤΟΥ ΥΠΟΥΡΓΕΙΟΥ ΠΕΡΙΒΑΛΛΟΝΤΟΣ
ΚΑΙ ΕΝΕΡΓΕΙΑΣ

Έχοντας υπόψη:

1. Τις διατάξεις της παρ. 1 του άρθρου 24 και την παρ. 3 του άρθρου 117 του Συντάγματος.

2. Τις διατάξεις του ν. 3200/1955 «Περί διοικητικής αποκέντρωσης» (Α' 97).

3. Τις διατάξεις της από 13-08-2021 Πράξης Νομοθετικού Περιεχομένου «Έκτακτα μέτρα για την αποτελεσματική προστασία και την ταχεία αποκατάσταση του φυσικού περιβάλλοντος, την άμεση στήριξη των πληγέντων από τις πυρκαγιές Ιουλίου/Αυγούστου 2021 και συναφείς διατάξεις» (Α' 143), η οποία κυρώθηκε με το άρθρο 2 του ν. 4824/2021 (Α' 156).

4. Τις διατάξεις των άρθρων 47 έως 55 του ν. 4915/2022 (Α' 63).

5. Το π.δ. 6/2022 «Σύσταση και μετονομασία Γενικών Γραμματειών, σύσταση Ειδικής Γραμματείας, μεταφορά υπηρεσιών και αρμοδιοτήτων (Α' 17).

6. Το π.δ. 29/2022 «Τροποποίηση του π.δ. 132/2017 "Οργανισμός Υπουργείου Περιβάλλοντος και Ενέργειας" (Α' 160)» (Α' 77).

7. Την υπό στοιχεία ΥΠΕΝ/ΔΔΥ/50878/3749/20-05-2022 (ΨΓΒΩ4653Π8-ΩΧ6) εγκύκλιο του Υπουργείου Περιβάλλοντος και Ενέργειας.

8. Την υπό στοιχεία ΥΠΕΝ/ΔΔΥ/48478/3594/16-05-2022 κοινή υπουργική απόφαση «Καθορισμός των διοικητικών λεπτομερειών μεταφοράς των δα-

σικών υπηρεσιών, του αντίστοιχου προσωπικού και λοιπών θεμάτων της παρ. 5 άρθρου τρίτου της από 13-08-2021 Πράξης Νομοθετικού Περιεχομένου (Α' 143), η οποία κυρώθηκε με το άρθρο 2 του ν. 4824/2021 (Α' 156)» (Β' 2415).

9. Την υπό στοιχεία ΥΠΕΝ/ΔΝΕΠ/83988/2740/25-08-2022 κοινή απόφαση του Υπουργού και του Υφυπουργού Περιβάλλοντος και Ενέργειας και του Γενικού Γραμματέα Δασών του Υπουργείου Περιβάλλοντος και Ενέργειας «Εξουσιοδότηση υπογραφής "Με εντολή Υπουργού" του Υπουργού Περιβάλλοντος και Ενέργειας, "Με εντολή Υφυπουργού" του Υφυπουργού Περιβάλλοντος και Ενέργειας και "Με εντολή Γενικού Γραμματέα Δασών" του Γενικού Γραμματέα Δασών του Υπουργείου Περιβάλλοντος και Ενέργειας, κατά λόγο αρμοδιότητας, στον Προϊστάμενο της Γενικής Διεύθυνσης Δασών και Δασικού Περιβάλλοντος της Γενικής Γραμματείας Δασών του Υ.Π.ΕΝ., στους Προϊστάμενους των Επιθεωρήσεων Εφαρμογής Δασικής Πολιτικής και στους Προϊστάμενους των Διευθύνσεων, Δασαρχείων και Τμημάτων που υπάγονται σε αυτές» (Β' 4528).

10. Τις υπ' αρ. 160417/1180/08-07-1980 και 182447/3049/24-09-1980 διαταγές του Υπουργείου Γεωργίας.

11. Την υπ' αρ. 410147/24-07-2023 αναφορά του Δασαρχείου Πατρών, με την οποία προτείνεται η κήρυξη ως αναδασωτέας, της αναφερόμενης στο θέμα έκτασης.

12. Τη σύμφωνη γνώμη της Διεύθυνσης Δασών Αχαΐας, αποφασίζουμε:

Κηρύσσουμε ως αναδασωτέα, με σκοπό την αποκατάσταση με φυσική αναγέννηση ή τεχνητή αναδάσωση της δασικής βλάστησης που καταστράφηκε δια εκχέρωσης, έκταση δημόσιου δάσους αείφυλλων πλατύφυλλων (πουρνάρια κ.λπ.) με ποσοστό κάλυψης 30 % εμβαδού 39,03 τ.μ. στη θέση «Τρανό Χωράφι», Τ.Κ. Μπάλα, Δ.Ε. Πατρών, Δήμου Πατρέων, Π.Ε. Αχαΐας, η οποία αποτελείται από τα σημεία 1-2-3-4-5-6-7-1, όπως αυτά φαίνονται και περιγράφονται στο συνημμένο τοπογραφικό διάγραμμα κλίμακας 1:200, το οποίο συνοδεύει την παρούσα και έχει όρια:

Βόρεια: Με κοινοτικό δρόμο.

Νότια: Με δημόσιο δάσος και αγρό.

Ανατολικά: Με δημόσιο δάσος.

Δυτικά: Με αγρό.

Επιτρέπεται υποβολή κατ' αυτής, αίτησης ακύρωσης στο οικείο Διοικητικό Εφετείο (άρθρο 47 του ν. 3900/2010, Α' 213) μέσα σε προθεσμία εξήντα (60) ημερών, που αρχίζει από την επομένη της δημοσίευσης ή κοινοποίησής της (άρθρο 46 του π.δ. 18/1989, Α' 8).

ΤΟΠΟΓΡΑΦΙΚΟ ΔΙΑΓΡΑΜΜΑ

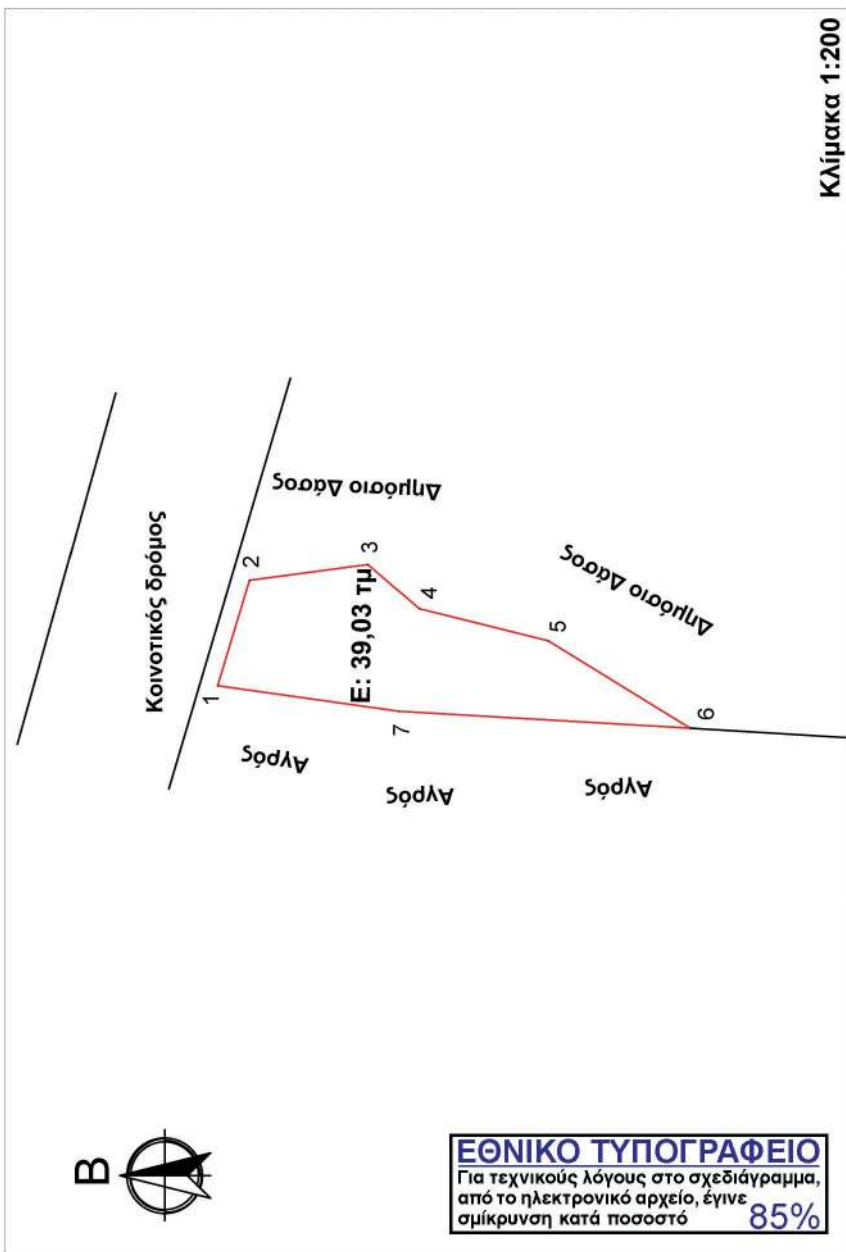
Έκτασης εμβαδού 39,03 τμ με στοιχεία (1,2,.....,6,7,1) στη θέση " Τρανό Χωράφι " Τ.Κ Μπάλα, Δήμου Πατρέων που καταλήφθηκε παράνομα και κηρύσσεται ανασωπεία

Απόσταση Χάρτη Γ.Υ.Σ 1:5000



ΣΥΝΤΕΤΑΓΜΕΝΕΣ ΚΟΡΥΦΩΝ ΣΕ ΕΓΣΑ87

1	307609.60	4235833.26
2	307612.88	4235832.27
3	307613.37	4235828.60
4	307612.00	4235827.00
5	307611.00	4235823.00
6	307608.28	4235818.59
7	307608.81	4235827.62
8	307609.60	4235833.26



ΕΘΝΙΚΟ ΤΥΠΟΓΡΑΦΕΙΟ
Για τεχνικούς λόγους στο σχεδιάγραμμα, από το ηλεκτρονικό αρχείο, έγινε σμίκρυνση κατά ποσοστό **85%**

Κλίμακα 1:200

ΟΙ ΣΥΝΤΑΚΤΕΣ

ΘΕΩΡΗΘΗΚΕ

Με Εντολή ΥΠΙΕΝ
Ο Δασάρχης Πατρέων

Ο Προϊστάμενος Επιθεώρησης
Εφαρμογής Δασικής Πολιτικής (Π.Δ.Ε.&Ι)

STAVROS VARVATSOULIS

24/07/2023
Δασάρχης Πατρέων

Νικήτας ΜΑΖΙΤΑΣ MAZIS
Δασολόγος - Περιφέρεια Αττικής

ΚΩΝΣΤΑΝΤΙΝΟΣ ΔΙΜΟΡΦΟΥΛΟΣ
05/07/2023 12:29

Κων/νος Δημόπουλος
Γεωτεχνικός-Δασοφύλακας

ΚΩΝΣΤΑΝΤΙΝΟΣ ΚΑΡΑΪΣΚΟΣ
06/07/2023 08:28

Κων/νος Καραϊσκος
Δασοπόνος

24/07/2023 12:05

Από τις διατάξεις της απόφασης αυτής δεν προκαλείται δαπάνη σε βάρος του κρατικού προϋπολογισμού.

Η απόφαση αυτή να δημοσιευθεί στην Εφημερίδα της Κυβερνήσεως.

Πάτρα, 8 Αυγούστου 2023

Με εντολή Γενικού Γραμματέα Δασών
Ο Προϊστάμενος της Επιθεώρησης
Εφαρμογής Δασικής Πολιτικής
Πελοποννήσου, Δυτικής Ελλάδας και Ιονίου
ΝΙΚΗΤΑΣ ΜΑΖΗΣ

Αριθμ. 417591 (4)

Κήρυξη έκτασης ως αναδασωτέας, συνολικού εμβαδού 66.540,00 τ.μ. στη θέση «Τσαουρδέϊκα-Κυπαρίσσι», Τ.Κ. Σπαρτιάς, Δ.Ε. Τριταίας, Δήμου Ερυμάνθου, Π.Ε. Αχαΐας.

Ο ΓΕΝΙΚΟΣ ΓΡΑΜΜΑΤΕΑΣ ΔΑΣΩΝ
ΤΟΥ ΥΠΟΥΡΓΕΙΟΥ ΠΕΡΙΒΑΛΛΟΝΤΟΣ
ΚΑΙ ΕΝΕΡΓΕΙΑΣ

Έχοντας υπόψη:

1. Τις διατάξεις της παρ. 1 του άρθρου 24 και της παρ. 3 του άρθρου 117 του Συντάγματος.
2. Τις διατάξεις του ν. 3200/1955 «Περί διοικητικής αποκέντρωσης» (Α' 97).
3. Τις διατάξεις της από 13-08-2021 Πράξης Νομοθετικού Περιεχομένου «Έκτακτα μέτρα για την αποτελεσματική προστασία και την ταχεία αποκατάσταση του φυσικού περιβάλλοντος, την άμεση στήριξη των πληγέντων από τις πυρκαγιές Ιουλίου/Αυγούστου 2021 και συναφείς διατάξεις» (Α' 143), η οποία κυρώθηκε με το άρθρο 2 του ν. 4824/2021 (Α' 156).
4. Τις διατάξεις των άρθρων 47 έως 55 του ν. 4915/2022 (Α' 63)
5. Το π.δ. 6/2022 «Σύσταση και μετονομασία Γενικών Γραμματειών, σύσταση Ειδικής Γραμματείας, μεταφορά υπηρεσιών και αρμοδιοτήτων» (Α' 17).
6. Το π.δ. 29/2022 «Τροποποίηση του π.δ. 132/2017 "Όργανισμός Υπουργείου Περιβάλλοντος και Ενέργειας (Υ.Π.ΕΝ.)" (Α' 160)» (Α' 77).
7. Την υπό στοιχεία ΥΠΕΝ/ΔΔΥ/50878/3749/20-05-2022 (ΨΓΒΩ4653Π8-ΩΧ6) εγκύκλιο του Υπουργείου Περιβάλλοντος και Ενέργειας.
8. Την υπό στοιχεία ΥΠΕΝ/ΔΔΥ/48478/3594/16-05-2022 κοινή υπουργική απόφαση «Καθορισμός των διοικητι-

κών λεπτομερειών μεταφοράς των δασικών υπηρεσιών, του αντίστοιχου προσωπικού και λοιπών θεμάτων της παρ. 5 άρθρου τρίτου της από 13-08-2021 Πράξης Νομοθετικού Περιεχομένου (Α' 143), η οποία κυρώθηκε με το άρθρο 2 του ν. 4824/2021 (Α' 156)» (Β' 2415).

9. Την υπό στοιχεία ΥΠΕΝ/ΔΝΕΠ/83988/2740/25-08-2022 κοινή απόφαση του Υπουργού και του Υφυπουργού Περιβάλλοντος και Ενέργειας και του Γενικού Γραμματέα Δασών του Υπουργείου Περιβάλλοντος και Ενέργειας «Εξουσιοδότηση υπογραφής "Με εντολή Υπουργού" του Υπουργού Περιβάλλοντος και Ενέργειας, "Με εντολή Υφυπουργού" του Υφυπουργού Περιβάλλοντος και Ενέργειας και "Με εντολή Γενικού Γραμματέα Δασών" του Γενικού Γραμματέα Δασών του Υπουργείου Περιβάλλοντος και Ενέργειας, κατά λόγο αρμοδιότητας, στον Προϊστάμενο της Γενικής Διεύθυνσης Δασών και Δασικού Περιβάλλοντος της Γενικής Γραμματείας Δασών του Υ.Π.ΕΝ., στους Προϊστάμενους των Επιθεωρήσεων Εφαρμογής Δασικής Πολιτικής και στους Προϊστάμενους των Διευθύνσεων, Δασαρχείων και Τμημάτων που υπάγονται σε αυτές» (Β' 4528).

10. Τις υπ' αρ. 160417/1180/08-07-1980 και 182447/3049/24-09-1980 διαταγές του Υπουργείου Γεωργίας.

11. Την υπ' αρ. 381977/24-07-2023 αναφορά του Δασαρχείου Πατρών, με την οποία προτείνεται η κήρυξη ως αναδασωτέας της αναφερόμενης στο θέμα έκτασης.

12. Τη σύμφωνη γνώμη της Διεύθυνσης Δασών Αχαΐας, αποφασίζουμε:

Κηρύσσουμε ως αναδασωτέα, με σκοπό την αποκατάσταση με φυσική αναγέννηση ή τεχνητή αναδάσωση της δασικής βλάστησης που καταστράφηκε δια πυρκαγιάς, έκταση δημόσιου δάσους κωνοφόρων (πεύκη), με ποσοστό κάλυψης 80-90 %, συνολικού εμβαδού 66.540,00 τ.μ. στη θέση «Τσαουρδέϊκα-Κυπαρίσσι», Τ.Κ. Σπαρτιάς, Δ.Ε. Τριταίας, Δήμου Ερυμάνθου, Π.Ε. Αχαΐας, η οποία αποτελείται από τα τμήματα Α=23.904,06 τ.μ. και Β=42.635,85 τ.μ., όπως αυτά φαίνονται και περιγράφονται στο συννημένο τοπογραφικό διάγραμμα κλίμακας 1:5000, το οποίο συνοδεύει την παρούσα και έχει όρια:

Βόρεια: Με δημόσια δασική έκταση.

Νότια: Με δημόσια δασική έκταση.

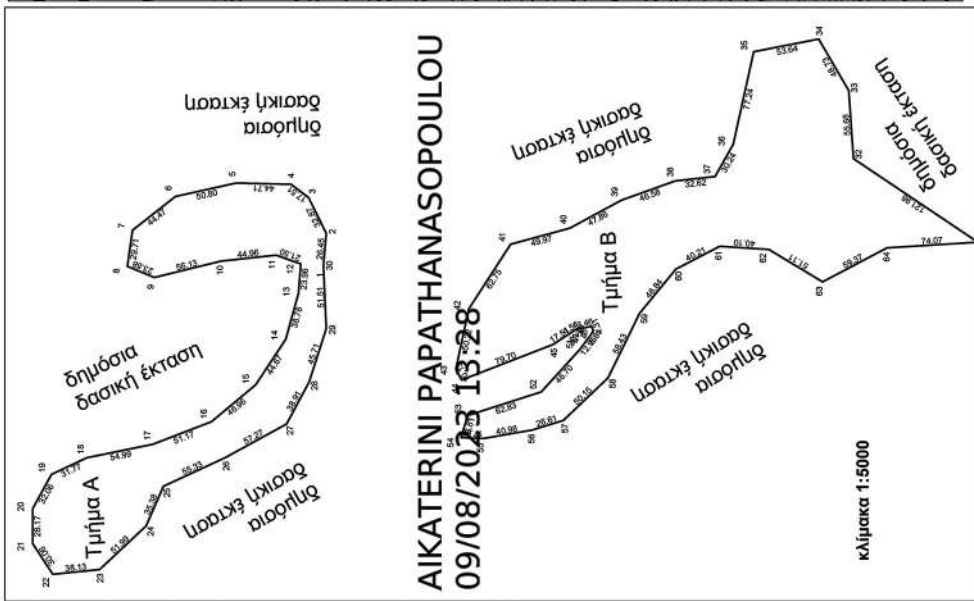
Ανατολικά: Με δημόσια δασική έκταση.

Δυτικά: Με δημόσια δασική έκταση.

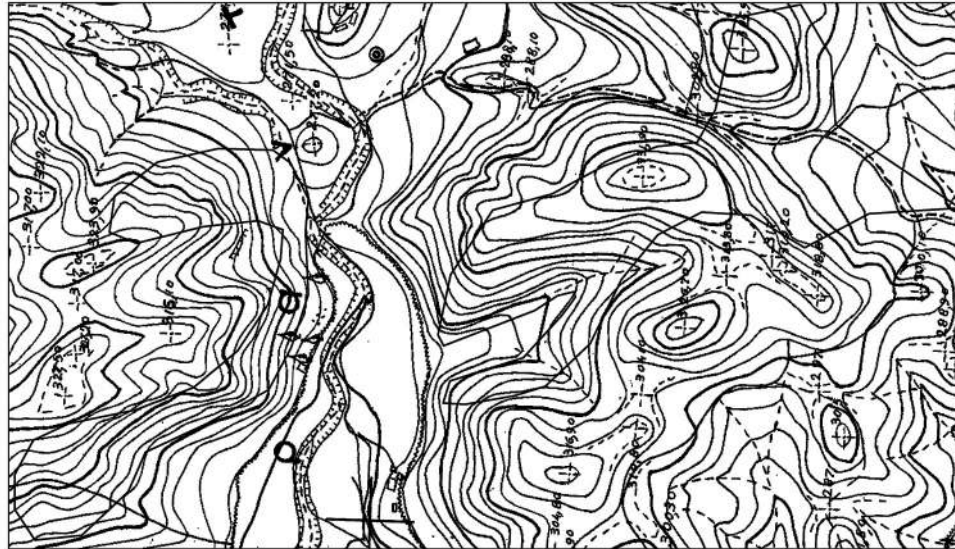
Επιτρέπεται υποβολή κατ' αυτής αίτησης ακύρωσης στο οικείο Διοικητικό Εφετείο (άρθρο 47 του ν. 3900/2010, Α' 213) μέσα σε προθεσμία εξήντα (60) ημερών, που αρχίζει από την επομένη της δημοσίευσης ή κοινοποίησής της (άρθρο 46 του π.δ. 18/1989, Α' 8).

Τοπογραφικό διάγραμμα έκτασης καλυπτόμενη από άτομα πεύκης σε ποσοστό 60-80%, εμβαδού 66.540,00 τ.μ. (τμήμα Α εμβαδού 23.904,06 με στοιχεία 1, 2, ..., 29, 1 & τμήμα Β εμβαδού 42.635,85 με στοιχεία 31, 31, ..., 84, 31) που καταστράφηκε από πυρκαγιά στις 26-02-2023 στη θέση «Τσαουδέικα - Κυπαρίσσι», τ.κ. Σπαρτιάς, δ.ε. Τριταίας

Απόσπασμα Χάρτη 1:5000 Αριθ. Φύλου 6245/7



Ο Συντάκτης
CHARALAMPOS AVRAMIS
20/06/2023 10:58
Χαράλαμπος Αβράμης
Δασολόγος



Συντεταγμένες Σημείων ΕΓΣΑ87

ΕΘΝΙΚΟ ΤΥΠΟΓΡΑΦΕΙΟ
Για τεχνικούς λόγους στο σχεδιάγραμμα, από το ηλεκτρονικό αρχείο, έγινε σμίκρυνση κατά ποσοστό **81%**

ΕΠΙΧΕΙΡΗΣΙΑΚΟ ΠΡΟΓΡΑΜΜΑ	ΠΡΟΤΥΠΟ	ΕΠΙΧΕΙΡΗΣΙΑΚΟ ΠΡΟΓΡΑΜΜΑ	ΠΡΟΤΥΠΟ
1	301697.03	4210029.59	ΑΠΟΚΛΕΙΣΤΙΚΟ
2	301724.11	4210029.44	1 - 2, 26, 40
3	301751.20	4210029.13	3 - 3, 32, 37
4	301778.29	4210028.82	4 - 4, 34, 39
5	301805.38	4210028.51	5 - 5, 36, 41
6	301832.47	4210028.20	6 - 6, 38, 42
7	301859.56	4210027.89	7 - 7, 40, 43
8	301886.65	4210027.58	8 - 8, 42, 44
9	301913.74	4210027.27	9 - 9, 44, 45
10	301940.83	4210026.96	10 - 10, 46, 46
11	301967.92	4210026.65	11 - 11, 48, 47
12	301995.01	4210026.34	12 - 12, 50, 48
13	302022.10	4210026.03	13 - 13, 52, 49
14	302049.19	4210025.72	14 - 14, 54, 50
15	302076.28	4210025.41	15 - 15, 56, 51
16	302103.37	4210025.10	16 - 16, 58, 52
17	302130.46	4210024.79	17 - 17, 60, 53
18	302157.55	4210024.48	18 - 18, 62, 54
19	302184.64	4210024.17	19 - 19, 64, 55
20	302211.73	4210023.86	20 - 20, 66, 56
21	302238.82	4210023.55	21 - 21, 68, 57
22	302265.91	4210023.24	22 - 22, 70, 58
23	302293.00	4210022.93	23 - 23, 72, 59
24	302320.09	4210022.62	24 - 24, 74, 60
25	302347.18	4210022.31	25 - 25, 76, 61
26	302374.27	4210022.00	26 - 26, 78, 62
27	302401.36	4210021.69	27 - 27, 80, 63
28	302428.45	4210021.38	28 - 28, 82, 64
29	302455.54	4210021.07	29 - 29, 84, 65
30	302482.63	4210020.76	30 - 30, 86, 66
31	302509.72	4210020.45	31 - 31, 88, 67
32	302536.81	4210020.14	32 - 32, 90, 68
33	302563.90	4210019.83	33 - 33, 92, 69
34	302591.00	4210019.52	34 - 34, 94, 70
35	302618.09	4210019.21	35 - 35, 96, 71
36	302645.18	4210018.90	36 - 36, 98, 72
37	302672.27	4210018.59	37 - 37, 100, 73
38	302699.36	4210018.28	38 - 38, 102, 74
39	302726.45	4210017.97	39 - 39, 104, 75
40	302753.54	4210017.66	40 - 40, 106, 76
41	302780.63	4210017.35	41 - 41, 108, 77
42	302807.72	4210017.04	42 - 42, 110, 78
43	302834.81	4210016.73	43 - 43, 112, 79
44	302861.90	4210016.42	44 - 44, 114, 80
45	302889.00	4210016.11	45 - 45, 116, 81
46	302916.09	4210015.80	46 - 46, 118, 82
47	302943.18	4210015.49	47 - 47, 120, 83
48	302970.27	4210015.18	48 - 48, 122, 84
49	302997.36	4210014.87	49 - 49, 124, 85
50	303024.45	4210014.56	50 - 50, 126, 86
51	303051.54	4210014.25	51 - 51, 128, 87
52	303078.63	4210013.94	52 - 52, 130, 88
53	303105.72	4210013.63	53 - 53, 132, 89
54	303132.81	4210013.32	54 - 54, 134, 90
55	303159.90	4210013.01	55 - 55, 136, 91
56	303187.00	4210012.70	56 - 56, 138, 92
57	303214.09	4210012.39	57 - 57, 140, 93
58	303241.18	4210012.08	58 - 58, 142, 94
59	303268.27	4210011.77	59 - 59, 144, 95
60	303295.36	4210011.46	60 - 60, 146, 96
61	303322.45	4210011.15	61 - 61, 148, 97
62	303349.54	4210010.84	62 - 62, 150, 98
63	303376.63	4210010.53	63 - 63, 152, 99
64	303403.72	4210010.22	64 - 64, 154, 100
65	303430.81	4210009.91	65 - 65, 156, 101
66	303457.90	4210009.60	66 - 66, 158, 102
67	303485.00	4210009.29	67 - 67, 160, 103
68	303512.09	4210008.98	68 - 68, 162, 104
69	303539.18	4210008.67	69 - 69, 164, 105
70	303566.27	4210008.36	70 - 70, 166, 106
71	303593.36	4210008.05	71 - 71, 168, 107
72	303620.45	4210007.74	72 - 72, 170, 108
73	303647.54	4210007.43	73 - 73, 172, 109
74	303674.63	4210007.12	74 - 74, 174, 110
75	303701.72	4210006.81	75 - 75, 176, 111
76	303728.81	4210006.50	76 - 76, 178, 112
77	303755.90	4210006.19	77 - 77, 180, 113
78	303783.00	4210005.88	78 - 78, 182, 114
79	303810.09	4210005.57	79 - 79, 184, 115
80	303837.18	4210005.26	80 - 80, 186, 116
81	303864.27	4210004.95	81 - 81, 188, 117
82	303891.36	4210004.64	82 - 82, 190, 118
83	303918.45	4210004.33	83 - 83, 192, 119
84	303945.54	4210004.02	84 - 84, 194, 120
85	303972.63	4210003.71	85 - 85, 196, 121
86	304000.00	4210003.40	86 - 86, 198, 122

ΘΕΩΡΗΘΗΚΕ
Ο Προϊστάμενος Επιθεώρησης
Εφαρμογής Δασικής Πολιτικής Π.Δ.Ε. & Ι.
ΝΙΚΙΤΑΣ ΜΑΖΙΣ
09/08/2023 11:26
Νικίτας Μάζης
Δασολόγος-Περιβαλλοντολόγος MSc

Από τις διατάξεις της απόφασης αυτής δεν προκαλείται δαπάνη σε βάρος του κρατικού προϋπολογισμού.
Η απόφαση αυτή να δημοσιευθεί στην Εφημερίδα της Κυβερνήσεως.

Πάτρα, 9 Αυγούστου 2023

Με εντολή Γενικού Γραμματέα Δασών
Ο Προϊστάμενος της Επιθεώρησης
Εφαρμογής Δασικής Πολιτικής
Πελοποννήσου, Δυτικής Ελλάδας και Ιονίου
ΝΙΚΗΤΑΣ ΜΑΖΗΣ