



ΕΦΗΜΕΡΙΔΑ ΤΗΣ ΚΥΒΕΡΝΗΣΕΩΣ ΤΗΣ ΕΛΛΗΝΙΚΗΣ ΔΗΜΟΚΡΑΤΙΑΣ

22 Αυγούστου 2023

ΤΕΥΧΟΣ ΤΕΤΑΡΤΟ

Αρ. Φύλλου 682

ΠΕΡΙΕΧΟΜΕΝΑ

ΑΠΟΦΑΣΕΙΣ

- 1 Μερική άρση της υπ' αρ. 29/24-2-1999 (Δ' 206) απόφασης αναδάσωσης του Γ.Γ.Π.Π. που αφορά έκταση 31.561,32 τ.μ. και της υπ' αρ. 1730/22-8-1989 (Δ' 555) αναδασωτέας απόφασης Νομαρχών Διευθυντή Μεσσηνίας που αφορά έκταση 6.361,88 τ.μ. στην θέση «Λακκούλα» περιοχή Τοπικής Κοινότητας Αλαγονίας, Δήμου Καλαμάτας, λόγω η ακριβούς εντοπισμού και μη υπαγωγής της στις διατάξεις και τους περιορισμούς της δασικής νομοθεσίας.
- 2 Ανάκληση της υπ' αρ. 958/25-02-2008 απόφασης του Διευθυντή Δασών Νομού Χαλκιδικής, με την οποία κηρύχθηκε ως αναδασωτέα έκταση εμβαδού Ε=11.874,31 τ.μ. στη θέση «Βρωμονέρι» Δημοτικού Διαμερίσματος Κασσανδρείας του Δήμου Κασσάνδρας, Ν. Χαλκιδικής.
- 3 Κήρυξη ως αναδασωτέας, της έκτασης με ΚΑΕΚ 490571005022 εμβαδού 6.058,59 τ.μ. στη θέση «Καρύδη Πέτρες» Δημοτικής Κοινότητας Πολυγύρου του Δήμου Πολυγύρου, Π.Ε. Χαλκιδικής.

ΑΠΟΦΑΣΕΙΣ

Αριθμ. 401058

(1)

Μερική άρση της υπ' αρ. 29/24-2-1999 (Δ' 206) απόφασης αναδάσωσης του Γ.Γ.Π.Π. που αφορά έκταση 31.561,32 τ.μ. και της υπ' αρ. 1730/22-8-1989 (Δ' 555) αναδασωτέας απόφασης Νομαρχών Διευθυντή Μεσσηνίας που αφορά έκταση 6.361,88 τ.μ. στην θέση «Λακκούλα» περιοχή Τοπικής Κοινότητας Αλαγονίας, Δήμου Καλαμάτας, λόγω η ακριβούς εντοπισμού και μη υπαγωγής της στις διατάξεις και τους περιορισμούς της δασικής νομοθεσίας.

Ο ΓΕΝΙΚΟΣ ΓΡΑΜΜΑΤΕΑΣ ΔΑΣΩΝ
ΤΟΥ ΥΠΟΥΡΓΕΙΟΥ ΠΕΡΙΒΑΛΛΟΝΤΟΣ ΚΑΙ
ΕΝΕΡΓΕΙΑΣ

Έχοντας υπόψη:

1. Τις διατάξεις των άρθρων 24 παρ. 1 και 117 παρ. 3 του Συντάγματος.

2. Τις διατάξεις του άρθρου 90 του π.δ. 63/2005 «Κωδικοποίηση νομοθεσίας για την Κυβέρνηση και τα Κυβερνητικά όργανα» (Α' 98).

3. Τις διατάξεις της παρ. 4 του άρθρου 44 του ν. 998/1979, όπως έχει προστεθεί με το άρθρο 36 του ν. 3698/2008 και αντικαταστάθηκε με το άρθρο 35 παρ. 3 του ν. 4280/2014 «Περιβαλλοντική αναβάθμιση και ιδιωτική πολεοδόμηση - Βιώσιμη ανάπτυξη οικισμών Ρυθμίσεις δασικής νομοθεσίας και άλλες διατάξεις» και τις διατάξεις των παρ. 5 και 6 του ίδιου άρθρου, όπως προστέθηκαν με το άρθρο 74 του ν. 4986/2022 (Α' 204).

4. Τις διατάξεις της παρ. 17 του άρθρου 36 του ν. 4061/2012, όπως προστέθηκε με το άρθρο 49 παρ. 2 του ν. 4280/2014.

5. Τις διατάξεις του άρθρου 17 παρ. 9 του ν. 3889/2010, όπως προστέθηκε με το άρθρο 2 παρ. 3 του ν. 4462/2017.

6. Τις διατάξεις του ν. 3861/2010 «Ενίσχυση της διαφάνειας με την υποχρεωτική ανάρτηση νόμων και πράξεων των κυβερνητικών, διοικητικών και αυτοδιοικητικών οργάνων στο διαδίκτυο "Πρόγραμμα Διαύγεια" και άλλες διατάξεις.

7. Τις διατάξεις της από 13-8-2021 Πράξης Νομοθετικού Περιεχομένου «Εκτακτα μέτρα για την αποτελεσματική προστασία και την ταχεία αποκατάσταση του φυσικού περιβάλλοντος, την άμεση στήριξη των πληγέντων από τις πυρκαγιές του Ιουλίου/Αυγούστου 2021 και συναφείς διατάξεις (Α' 143), η οποία κυρώθηκε με το άρθρο 2 του ν. 4824/2021 (Α' 156).

8. Τον ν. 4824/2021 «Κύρωση: α) της από 5.8.2021 Πράξης Νομοθετικού Περιεχομένου «Εκτακτα μέτρα για την αντιμετώπιση του κινδύνου πυρκαγιών» (Α' 138) και β) της από 13.8.2021 Πράξης Νομοθετικού Περιεχομένου «Εκτακτα μέτρα για την αποτελεσματική προστασία και την ταχεία αποκατάσταση του φυσικού περιβάλλοντος, την άμεση στήριξη των πληγέντων από τις πυρκαγιές του Ιουλίου/Αυγούστου 2021 και συναφείς διατάξεις» (Α' 143) και άλλες διατάξεις, άρθρο 3 «Κάθετη οργάνωση και υπαγωγή των Δασικών Υπηρεσιών στο Υπουργείο Περιβάλλοντος και Ενέργειας» (Α' 156).

9. Το Β' Μέρος «Διατάξεις για την ολοκλήρωση της μεταφοράς των δασικών υπηρεσιών στο Υπουργείο Περιβάλλοντος και Ενέργειας» του ν. 4915/2022 (Α' 63).

10. Την υπό στοιχεία ΥΠΕΝ/ΔΔΥ/48478/3594/16-5-2022 κοινή υπουργική απόφαση «Καθορισμός των διοικητικών

λεπτομερειών μεταφοράς των δασικών υπηρεσιών, του αντίστοιχου προσωπικού και λοιπών θεμάτων της παρ. 5 του άρθρου τρίτου της από 13.8.2021 Πράξης νομοθετικού Περιεχομένου (Α' 143) η οποία κυρώθηκε με το άρθρο 2 του ν. 4824/2021 (Α' 156)» (Β' 2415).

11. Το π.δ. 132/2017 «Οργανισμός Υπουργείου Περιβάλλοντος και Ενέργειας (Υ.Π.ΕΝ)» (Α' 160), όπως τροποποιήθηκε με το π.δ. 29/2022 (Α' 77).

12. Το άρθρο 1 του π.δ. 6/2022 «Σύσταση και μετονομασία Γενικών Γραμματειών, σύσταση Ειδικής Γραμματείας, μεταφορά υπηρεσιών και αρμοδιοτήτων» (Α' 17) με το οποίο συστάθηκε Γενική Γραμματεία Δασών.

13. Τις διατάξεις των άρθρων 47 έως 55 του ν. 4915/2022 «Εθνικό Στρατηγικό Σχέδιο Καταπολέμησης της Διαφθοράς, διατάξεις για θέματα ανθρώπινου δυναμικού και Οργανισμών Τοπικής Αυτοδιοίκησης, νομοθετικό πλαίσιο εκπαίδευσης των σπουδαστών/σπουδαστριών της Εθνικής Σχολής Δημόσιας Διοίκησης και Αυτοδιοίκησης για την ένταξη στον κλάδο Π.Ε. Επιτελικών Στελεχών, διατάξεις για την ολοκλήρωση της μεταφοράς των δασικών υπηρεσιών στο Υπουργείο Περιβάλλοντος και Ενέργειας, διατάξεις για την εφαρμογή του Εθνικού Σχεδίου Ανάκαμψης και Ανθεκτικότητας "Ελλάδα 2.0", Εθνική Σύνταξη Ομογενών και άλλες επείγουσες διατάξεις» (Α' 63).

14. Την υπ' αρ. 160635/10-9-2021 διαπιστωτική πράξη Συντονιστή Α.Δ.Π.ΔΕ. και Ι. «Μεταφορά προσωπικού των Δασικών Υπηρεσιών της Αποκεντρωμένης Διοίκησης Πελοποννήσου, Δυτικής Ελλάδας και Ιονίου στο Υπουργείο Περιβάλλοντος και Ενέργειας» (Β' 4493), (ΑΔΑ:ΨΡΔΟΟΡ1Φ-Ω9Υ).

15. Την υπό στοιχεία ΥΠΕΝ/ΔΔΥ/50878/3749/20-5-2022 εγκύκλιο διαταγή ΥΠΕΝ «Εγκύκλιες οδηγίες για τη λειτουργία των Περιφερειακών Δασικών Υπηρεσιών, χρήση λογοτύπου» (ΨΓΒΩ4653Π8-ΩΧ6).

16. Την υπό στοιχεία οικ. ΥΠΕΝ/ΥΠΡΓ/11835/1139/08.02.2022 κοινή υπουργική απόφαση του Πρωθυπουργού και του Υπουργού Π.ΕΝ. «Διορισμός Γενικού Γραμματέα Δασών του Υπουργείου Περιβάλλοντος και Ενέργειας» (Υ.Ο.Δ.Δ. 76).

17. Την υπό στοιχεία ΥΠΕΝ/ΔΔΥ/62511/4542/17-06-2022 (Β' 3145) διαπιστωτική πράξη κατάταξης και τοποθέτησης του προσωπικού των Περιφερειακών Δασικών Υπηρεσιών του Υπουργείου Περιβάλλοντος και Ενέργειας.

18. Την υπό στοιχεία ΥΠΕΝ/ΔΝΕΠ/83988/2740/25-8-2022 υπουργική απόφαση «Εξουσιοδότηση υπογραφής "Με εντολή Υπουργού" του Υπουργού Περιβάλλοντος και Ενέργειας, "Με εντολή Υφυπουργού" του Υφυπουργού Περιβάλλοντος και Ενέργειας και "Με εντολή Γενικού Γραμματέα Δασών" του Γενικού Γραμματέα Δασών του Υπουργείου Περιβάλλοντος και Ενέργειας, κατά λόγο αρμοδιότητας, στον Προϊστάμενο της Γενικής Διεύθυνσης Δασών και Δασικού Περιβάλλοντος της Γενικής Γραμματείας Δασών του Υ.Π.ΕΝ., στους Προϊστάμενους των Επιθεωρήσεων Εφαρμογής Δασικής Πολιτικής και στους Προϊστάμενους των Διευθύνσεων, Δασαρχείων και Τμημάτων που υπάγονται σε αυτές» (Β' 4528).

19. Τις διατάξεις του ν. 3208/2003 (Α' 303).

20. Τις διαταγές του Υπουργείου Γεωργίας υπ' αρ.: α) 160417/1180/8-7-1980, β) 182447/3049/24-9-1980, γ) 168692/3318/5-10-1981, δ) 85144/1468/9-9-1992 ε) 60284/365/26-1-1994, στ) οικ. 105204/2793/31-7-2002, ζ) την υπ' αρ. 158/1978 γνωμοδότηση του Νομικού Συμβουλίου του Κράτους.

21. Την υπ' αρ. 117080/6353/13-11-2014 εγκύκλιο διαταγή της Γενικής Διεύθυνσης Ανάπτυξης και Προστασίας Δασών και Αγροπεριβάλλοντος του Υ.Π.Ε.Κ.Α. «Περί της διαδικασίας άρσης ή ανάκλησης αποφάσεων αναδάσωσης».

22. Την υπ' αρ. 124581/2774/26.5.2015 Δ/γής Υ.Π.Α.Π.ΕΝ. «Περί της διαδικασίας άρσης ή ανάκλησης αποφάσεων αναδάσωσης - Διευκρινήσεις».

23. Το υπ' αρ. 153373/441/22-2-2017 έγγραφο Υπ.Π.ΕΝ. (ΑΔΑ:61ΤΗ4653Π8-Ω7Θ) «Περιοχές κηρυγμένων αναδασωτέων εκτάσεων στους αναρτημένους δασικούς χάρτες».

24. Την υπ' αρ. 95099/5160/12-10-2021 εγκύκλιο διαταγή του Υπ.Π.ΕΝ. «Περί ανάκλησης αποφάσεων αναδασωτέων, εκτάσεων μη υπαγομένων στις προστατευτικές διατάξεις της δασικής νομοθεσίας, λόγω συμπεριληψής τους στους δασικούς χάρτες ως τμήματα ευρύτερης αναδασωτέας».

25. Την υπ' αρ. 169536/1516/19-4-2012 εγκύκλιο διαταγή Υπ.Π.Ε.Κ.Α. (ΑΔΑ: Β4ΩΜ0-ΜΥΛ) «Οδηγίες εφαρμογής διατάξεων του ν. 4061/2012».

26. Τις από 24-3-2023 και 7-4-2023 αιτήσεις του Απόστολου Πανταζή κατοίκου Καλαμάτας για την ανάκληση των αποφάσεων αναδάσωσης από έκταση 5.537,87 τ.μ. στην θέση «Λακούλα» περιοχή Τ.Κ. Αλαγονίας, Δημοτικής Ενότητας Καλαμάτας, του Δήμου Καλαμάτας.

27. Την υπ' αρ. 29/24-2-1999 απόφαση Γενικού Γραμματέα Περιφέρειας Πελοποννήσου με την οποία κηρύχθηκε αναδασωτέα έκταση 28.370,00 στρεμμάτων στην θέση «Ιερά Μονή Μαρδακίου, Πετσά, Καμίνι, κ.λ.π.» περιοχής Δημοτικών διαμερισμάτων Νέδουσας, Αλαγονίας, Πηγών, Λαδά και Αρτεμισίας, Δήμου Καλαμάτας, Νομού Μεσσηνίας (Δ' 206) και το γεγονός ότι στο σώμα της απόφασης αναδάσωσης αναφέρεται ότι: «Εξαιρούνται της αναδασωτέας οι εντός των ως άνω ορίων - οριογραμμής της - περιλαμβανόμενες αγροτικές εκτάσεις εμβαδού 6.630 στρεμμάτων και όπως αυτές εμφανίζονται στους ορθοφωτοχάρτες με βάση τις αεροφωτογραφίες λήψης των ετών 1988-1989 καθώς και τα εντός αυτής τμήματα του Εθνικού δρόμου Καλαμάτας - Σπάρτης και των δασικών και αγροτικών δρόμων».

28. Την υπ' αρ. 1730/22-8-1989 απόφαση Νομαρχών Διευθυντή Μεσσηνίας με την οποία κηρύχθηκε αναδασωτέα έκταση 1.500,00 στρεμμάτων στην θέση «Μούσγες, Καβουρέϊκο, Κουτρολιά, Σομπορία, Ραλείκα, Λακούλες, Αγία Παρασκευή» περιοχής Κοινότητας Αλαγονίας, Νομού Μεσσηνίας (Δ' 555) και το γεγονός ότι στο σώμα της απόφασης αναδάσωσης αναφέρεται ότι: «Εξαιρείται της αναδασωτέας η περιλαμβανόμενη εντός των ορίων έκταση α) 320 περίπου στρεμμάτων που καταλαμβάνουν ιδιοκτησίες κατοίκων Αλαγονίας που προσδιορίζονται από τα στοιχεία Α,Β,Γ,Δ,Ε,Ζ,Η,Θ,Ι,Κ,Λ,Μ,Ν,Ξ,Ο,Π,Ρ,Σ,Τ,Υ,Φ και Χ και β) 5,790 στρεμμάτων

που καταλαμβάνει τμήμα των κατασκηνώσεων Γ.Ε.Χ.Α. και προσδιορίζεται από το σημείο ψ».

29. Το γεγονός ότι μέρος της παραπάνω έκτασης των 31.561,32 τ.μ [η οποία εμπεριέχεται στην υπ' αρ. 29/24-2-1999 αναδασωτέα απόφαση] όπως απεικονίζεται στο συνημμένο τοπογραφικό από τα τμήματα Β,Γ,Δ και Ε συνολικού εμβ. 6.361,88 τ.μ.) ανήκει σε περιοχή η οποία είχε παλαιότερα κηρυχθεί αναδασωτέα λόγω πυρκαγιάς με την υπ' αρ. 1730/22-8-89 απόφαση αναδασωτέας.

30. Το γεγονός ότι η εν λόγω έκταση στον θεωρημένο δασικό χάρτη [αριθμ. 27116/12-2-2021 απόφαση Διευθυντή Δασών Μεσσηνίας (ΑΔΑ:6Ε2ΑΟΡ1Φ-41Μ)] έχει τα χαρακτηριστικά φυτοκάλυψης «Α.Ν.» [με επιπλέον πληροφορία «Α.Α.»] και έχει εξαιρεθεί της Μερικής Κύρωσης του Δασικού Χάρτη, σύμφωνα με την υπ' αρ. 150515/15-9-2022 απόφαση Διευθυντή Δασών Μεσσηνίας (ΑΔΑ: 6ΩΝΘ4653Π8-796) και την υπ' αρ. 381816/27-10-2022 απόφαση Γ.Γ. Δασών (Δ' 791).

31. Την υπ' αρ. 244974/18-5-2023 πρόταση του Δασαρχείου Καλαμάτας.

32. Το υπ' αρ. 308967/19-6-2023 [ΟΡΘΗ ΕΠΑΝΑΛΗΨΗ] έγγραφο Επιθεώρησης εφαρμογής Δασικής Πολιτικής Π.Δ.Ε. και Ι. [«Ανακλήσεις - άρσεις - τροποποιήσεις αποφάσεων αναδάσωσης»].

33. Το υπ' αρ. 309046/19-6-2023 έγγραφό μας προς το Δασαρχείο Καλαμάτας [«Επιστροφή αλληλογραφίας»].

34. Την υπ' αρ. 316975/22-6-2023 πρόταση του Δασαρχείου Καλαμάτας.

35. Την σύμφωνη γνώμη της Δ/νσης Δασών Ν. Μεσσηνίας, αποφασίζουμε:

Αίρουμε μερικώς: Α) Την υπ' αρ. 29/24-2-1999 απόφαση κ. Γ.Γ.Π.Π. (Δ' 206) ως προς την έκταση των τριάντα ενός χιλιάδων πεντακοσίων εξήντα ενός τετραγωνικών μέτρων και τριάντα δύο εκατοστών τετραγωνικού μέτρου (31.561,32 τ.μ.) και Β) Την υπ' αρ. 1730/22-8-1989 απόφαση Νομαρχών Διευθυντή Μεσσηνίας (Δ' 555) ως

προς την έκταση των έξι χιλιάδων τριακοσίων εξήντα ενός τετραγωνικών μέτρων και ογδόντα οκτώ εκατοστών τετραγωνικού μέτρου (6.361,88 τ.μ.) που βρίσκονται στην θέση «Λακκούλα» περιοχή Τοπικής Κοινότητας Αλαγονίας, Δήμου Καλαμάτας, Νομού Μεσσηνίας λόγω: α) ότι οι εντός αυτής εκτάσεις είχαν ανέκαθεν αγροτική μορφή πριν και μετά την εκδήλωση των πυρκαγιών των ετών 1989 και 1998 και ως εκ τούτου δε υπάγονται στις διατάξεις και τους περιορισμούς της δασικής νομοθεσίας και β) δεν εντοπίζονται και δεν περιγράφονται με ακρίβεια στα συνημμένα στις ανωτέρω αποφάσεις, τοπογραφικά διαγράμματα που τις συνοδεύουν.

Η ανωτέρω έκταση συνολικά απεικονίζεται στο από 15-5-2023 τοπογραφικό διάγραμμα, κλίμακας 1:2.000 που συνέταξε η Δασολόγος Άννα Στριμπάκου με στοιχεία 1,2,3,...,17,18,19,20,1 και αποτελεί αναπόσπαστο μέρος της παρούσας.

Έχει όρια:

Ανατολικά: Αναδασωτέα έκταση δασικού χαρακτήρα (υπ' αρ. 29/24-2-1999 και υπ' αρ. 1730/22-8-1989 αποφάσεις).

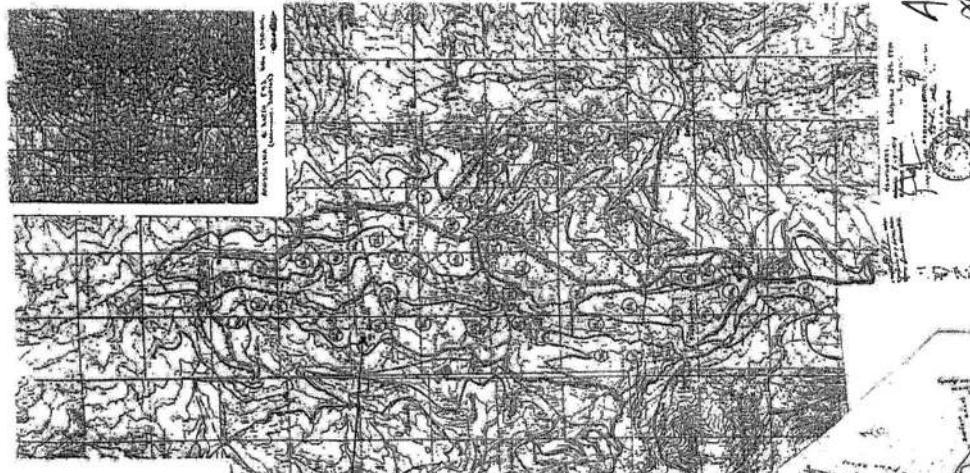
Δυτικά: Αναδασωτέα έκταση δασικού χαρακτήρα (υπ' αρ. 29/24-2-1999 απόφασης Γ.Γ.Π.Π.).

Βόρεια: Αναδασωτέα έκταση δασικού χαρακτήρα (υπ' αρ. 29/24-2-1999 απόφασης Γ.Γ.Π.Π.).

Νότια: Αναδασωτέα έκταση δασικού χαρακτήρα (υπ' αρ. 29/24-2-1999 απόφασης Γ.Γ.Π.Π.).

Από την εφαρμογή των κανονιστικών διατάξεων της απόφασης αυτής δεν προκαλείται δαπάνη εις βάρος του κρατικού προϋπολογισμού σύμφωνα με το άρθρο 90 του π.δ. 63/2005 «Κωδικοποίηση νομοθεσίας για την Κυβέρνηση και τα Κυβερνητικά όργανα» (Α' 98).

Για την υπόλοιπη έκταση παραμένουν σε ισχύ οι υπ' αρ. 29/24-2-1999 απόφαση κ. Γ.Γ.Π.Π. και η υπ' αρ. 1730/22-8-1989 απόφαση Νομαρχών Διευθυντή Μεσσηνίας.



ΧΑΡΤΗΣ ΠΡΟΣΑΝΑΤΟΜΙΣΜΟΥ
 αρ. 2024-02-1989 απόφαση Γ.Γ.Π.Π.
 (ΦΕΚ Δ', 2006/30-3-1989)

ΧΑΡΤΗΣ ΠΡΟΣΑΝΑΤΟΜΙΣΜΟΥ
 αρ. 1730/22-8-1989 απόφαση Γ.Γ.Π.Π.
 (ΦΕΚ Δ', 555/6-9-1989)

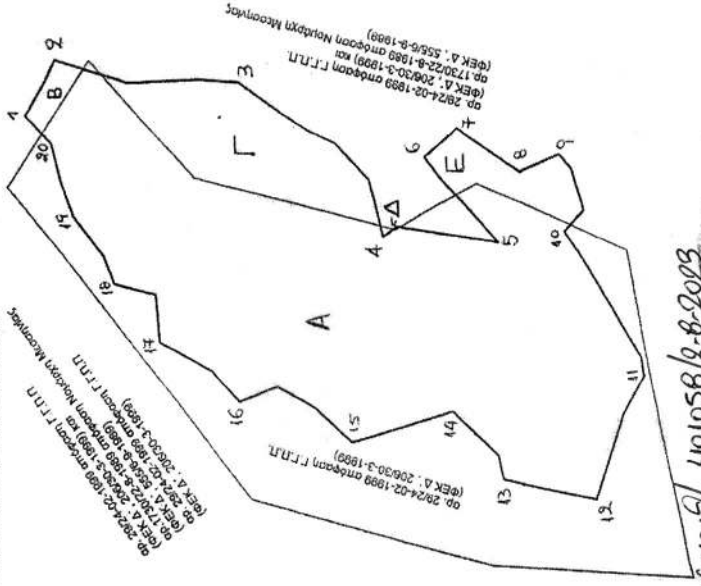
ΤΟΠΟΓΡΑΦΙΚΟ ΔΙΑΓΡΑΜΜΑ ΕΚΤΑΣΗΣ
 συνολικού εμβα. 31.561,32 τ.μ. για την οποία προτείνεται η μερική ανακάλυψη της αρ. 20/24-02-1989 Απόφασης Γ.Γ.Π.Π. (ΦΕΚ Δ', 2006/30-3-1989) και της αρ. 1730/22-8-1989 απόφασης Νομάρχη Μεσσηνίας (ΦΕΚ Δ', 555/6-9-1989) στην περιοχή «Λακκούλα» της Τ.Κ. Λιγυονιάς Δ.Ε. Κατωτάτος του Δήμου Καλαμάτας

Α=25.199,44 τ.μ (ΦΕΚ Δ', 2006/30-3-1989)
 Β=400,24 τ.μ (ΦΕΚ Δ', 555/6-9-1989) και (ΦΕΚ Δ', 2006/30-3-1989)
 Γ=410,48 τ.μ (ΦΕΚ Δ', 555/6-9-1989) και (ΦΕΚ Δ', 2006/30-3-1989)
 Δ=1,79 τ.μ (ΦΕΚ Δ', 555/6-9-1989) και (ΦΕΚ Δ', 2006/30-3-1989)
 Ε=1.546,38 τ.μ (ΦΕΚ Δ', 555/6-9-1989) και (ΦΕΚ Δ', 2006/30-3-1989)
 ΒΗΓΔΕΖΗ= 6.361,88 τ.μ (ΦΕΚ Δ', 555/6-9-1989) και (ΦΕΚ Δ', 2006/30-3-1989)

Εμβα (Α+Β+Γ+Δ+Ε Ζη) Εδα. 11-2-3,.....-20-1 = 31.561,32 τ.μ



ΚΛ.: 1:2.000



ΕΘΝΙΚΟ ΤΥΠΟΓΡΑΦΕΙΟ
 Για τεχνικούς λόγους στο σχεδιάγραμμα, από το ηλεκτρονικό αρχείο, έγινε σμίκρυνση κατά ποσοστό **85%**

*Αντικει στην αρ. 19/ 40105818-8-2023
 αριθμού Αναρ. Δομ. Μεσσηνίας*

- X=344945,2543 Y=4109479,6718
- X=344951,0780 Y=4109437,5863
- X=344957,8220 Y=4109446,8698
- X=344958,7964 Y=4109465,4728
- X=344956,8150 Y=4109486,5458
- X=344967,3984 Y=4109531,6188
- X=344957,9763 Y=4109535,8786
- X=344940,4637 Y=4109545,4036
- X=344977,2345 Y=4109533,7619
- X=344966,9970 Y=4109528,9994
- X=344891,7803 Y=4109524,2369
- X=344872,7302 Y=4109510,8489
- X=344850,0302 Y=4109506,0864
- X=344859,2258 Y=4109502,8649
- X=344855,2677 Y=4109487,0264
- X=344833,6364 Y=4109485,4489
- X=344820,6866 Y=4109461,3718
- X=344791,7839 Y=4109399,4956
- X=344788,1423 Y=4109396,4904
- X=344793,7017 Y=4109376,3606
- X=344802,4303 Y=4109347,8653
- X=344785,9370 Y=4109330,0625
- X=344782,5965 Y=4109326,4340
- X=344771,4740 Y=4109324,0627
- X=344767,5052 Y=4109308,1777
- X=344761,9490 Y=4109281,9639
- X=344801,9707 Y=4109266,8590
- X=344818,9040 Y=4109259,3340
- X=344827,6383 Y=4109260,6569
- X=344885,7742 Y=4109296,2714
- X=344895,8979 Y=4109287,3799
- X=344916,8001 Y=4109292,1424
- X=344923,9635 Y=4109297,5150
- X=344915,2768 Y=4109315,9249
- X=344936,5743 Y=4109344,4257
- X=344922,1032 Y=4109360,2185
- X=344910,8584 Y=4109352,2810
- X=344880,4626 Y=4109326,4340
- X=344887,8909 Y=4109374,0591
- X=344883,0771 Y=4109380,7238
- X=344910,8584 Y=4109386,6769
- X=344928,7178 Y=4109401,8905
- X=344935,3324 Y=4109415,1197

ΠΑΤΡΑ - 2023
 Ο ΠΡΟΪΤΑΜΕΝΟΣ ΕΠΙΘΕΩΡΙΣΗΣ ΕΣΦΑΡΜΟΝΗΣ
 ΔΙΑΤΗΡΗΣΗΣ ΠΟΛΙΤΙΚΗΣ ΠΡΕΒΗΣ
ΝΙΚΙΤΑΣ ΜΑΖΙΣ
 02/08/2023 08:48
 ΔΑΣΟΛΟΓΟΣ

ΚΑΛΑΜΑΤΑ 15-5-2023
 ΚΙΣΤΙΝΑΡΑΦΙΑ
 Ο ΔΑΣΑΡΧΗΣ
 ΑΝΝΑ ΓΚΥΝΙΔΑΚΟΥ
 ΔΑΣΟΛΟΓΟΣ

ΚΑΛΑΜΑΤΑ 15-5-2023
 ΚΙΣΤΙΝΑΡΑΦΙΑ
 Ο ΔΑΣΑΡΧΗΣ
 ΑΝΝΑ ΓΚΥΝΙΔΑΚΟΥ
 ΔΑΣΟΛΟΓΟΣ

ΚΑΛΑΜΑΤΑ 15-5-2023
 ΚΙΣΤΙΝΑΡΑΦΙΑ
 Ο ΔΑΣΑΡΧΗΣ
 ΑΝΝΑ ΓΚΥΝΙΔΑΚΟΥ
 ΔΑΣΟΛΟΓΟΣ

ΒΕΒΗ ΕΚΤΑΣΗΣ ΓΙΑ ΤΗΝ ΟΠΟΙΑ
 ΠΡΟΤΕΙΝΕΤΑΙ Η ΜΕΡΚΗ ΑΝΑΚΑΛΥΨΗ
 ΤΗΣ ΑΝΑΛΙΣΤΙΤΕΑΣ

Η απόφαση αυτή να δημοσιευθεί στην Εφημερίδα της Κυβερνήσεως.

Πάτρα, 2 Αυγούστου 2023

Με εντολή Γενικού Γραμματέα Δασών
Ο Προϊστάμενος Επιθεώρησης, Εφαρμογής
Δασικής Πολιτικής Πελοποννήσου, Δυτικής
Ελλάδας και Ιονίου
ΝΙΚΗΤΑΣ ΜΑΖΗΣ

Αριθμ. 400486

(2)

Ανάκληση της υπ' αρ. 958/25-02-2008 απόφασης του Διευθυντή Δασών Νομού Χαλκιδικής, με την οποία κηρύχθηκε ως αναδασωτέα έκταση εμβαδού Ε=11.874,31 τ.μ. στη θέση «Βρωμονέρι» Δημοτικού Διαμερίσματος Κασσανδρείας του Δήμου Κασσάνδρας, Ν. Χαλκιδικής.

Ο ΓΕΝΙΚΟΣ ΓΡΑΜΜΑΤΕΑΣ ΔΑΣΩΝ
ΤΟΥ ΥΠΟΥΡΓΕΙΟΥ ΠΕΡΙΒΑΛΛΟΝΤΟΣ ΚΑΙ
ΕΝΕΡΓΕΙΑΣ

1. Τις διατάξεις των άρθρων 24 παρ. 1 και 117 παρ. 3 του Συντάγματος της Χώρας.

2. Τις διατάξεις των άρθρων 41 και 44 του ν. 998/1979 «Περί προστασίας των δασών και δασικών εν γένει εκτάσεων της Χώρας» (Α' 289).

3. Τους ν. 3208/2003 (Α' 303), ν. 3818/2010 (Α' 17) και ν. 4280/2014 (Α' 159).

4. Τον ν. 3861/2010 «Ενίσχυση της διαφάνειας με την υποχρεωτική ανάρτηση νόμων και πράξεων των κυβερνητικών, διοικητικών και αυτοδιοικητικών οργάνων στο διαδίκτυο "Πρόγραμμα Διαύγεια" και άλλες διατάξεις» (Α' 112).

5. Το υπό στοιχεία Γ39682/28-04-2015 έγγραφο του Εθνικού Τυπογραφείου για «Υποχρεωτική αποστολή εγγράφων για δημοσίευση στο Φύλλο της Εφημερίδας της Κυβερνήσεως με χρήση τεχνολογιών πληροφορικής και επικοινωνιών και προηγμένης ηλεκτρονικής υπογραφής».

6. Την υπ' αρ. 117080/6353/13-11-2014 με ΑΔΑ: 77ΣΕ0-ΙΒ3 δ/γη ΥΠΕΚΑ «περί διαδικασίας άρσης ή ανάκλησης αποφάσεων αναδάσωσης», την υπ' αρ. 116477/6078/11-11-2014 δ/γη ΥΠΕΚΑ καθώς και την υπ' αρ. 124581/2774/26-05-2015 δ/γη ΥΠΕΚΑ που αφορούν στο ίδιο θέμα.

7. Την υπ' αρ. 13197/17-02-2015 δ/γη της Γενικής Διεύθυνσης Δασών και Αγροτικών Υποθέσεων Α.Δ.Μ.Θ. «περί άρσης αναδασωτέας».

8. Την υπ' αρ. 153373/441/22-02-2017 με ΑΔΑ: 61ΤΗ4653Π8-Ω7Θ δ/γη ΥΠΕΝ «Περιοχές κηρυγμένων αναδασωτέων εκτάσεων στους αναρτημένους δασικούς χάρτες».

9. Το υπ' αρ. 97450/03-06-2021 έγγραφο της Υπηρεσίας μας «Υποβολή ερωτημάτων σχετικά με τις αποφάσεις κήρυξης και με τις αποφάσεις ανάκλησης (ολικής ή μερικής)».

10. Το υπ' αρ. 121068/25-06-2021 έγγραφο της Διεύθυνσης Συντονισμού και Επιθεώρησης Δασών της Α.Δ.Μ.Θ. ως απάντηση των ανωτέρω ερωτημάτων.

11. Την υπό στοιχεία οικ. ΥΠΕΝ/ΔΠΔ/95099/5160/12-10-2021 εγκύκλιο του Υπουργείου Περιβάλλοντος και Ενέργειας «Περί ανάκλησης αποφάσεων αναδασωτέων, εκτάσεων μη υπαγομένων στις προστατευτικές διατάξεις της δασικής νομοθεσίας, λόγω συμπερίληψής τους στους δασικούς χάρτες ως τμήματα ευρύτερης αναδασωτέας».

12. Τον ν. 4824/2021 «Κύρωση: α) της από 5.8.2021 Πράξης Νομοθετικού Περιεχομένου «Εκτακτα μέτρα για την αντιμετώπιση του κινδύνου πυρκαγιών» (Α' 138) και β) της από 13.8.2021 Πράξης Νομοθετικού Περιεχομένου «Εκτακτα μέτρα για την αποτελεσματική προστασία και την ταχεία αποκατάσταση του φυσικού περιβάλλοντος, την άμεση στήριξη των πληγέντων από τις Πυρκαγιές του Ιουλίου/Αυγούστου 2021 και συναφείς διατάξεις» (Α' 143) και άλλες διατάξεις» (Α' 156).

13. Την υπό στοιχεία ΥΠΕΝ/ΔΔΥ/48478/3594/16-05-2022 κοινή υπουργική απόφαση «Καθορισμός των διοικητικών λεπτομερειών μεταφοράς των δασικών υπηρεσιών, του αντίστοιχου προσωπικού και λοιπών θεμάτων της παρ. 5 του άρθρου τρίτου της από 13.8.2021 Πράξης Νομοθετικού Περιεχομένου (Α' 143), η οποία κυρώθηκε με το άρθρο 2 του ν. 4824/2021 (Α' 156)» (Β' 2415).

14. Τα άρθρα 47 έως 55 του ν. 4915/2022 «Εθνικό Στρατηγικό Σχέδιο Καταπολέμησης της Διαφθοράς, διατάξεις για θέματα ανθρώπινου δυναμικού και Οργανισμών Τοπικής Αυτοδιοίκησης, νομοθετικό πλαίσιο εκπαίδευσης των σπουδαστών/σπουδαστριών της Εθνικής Σχολής Δημόσιας Διοίκησης και Αυτοδιοίκησης για την ένταξη στον κλάδο Π.Ε. Επιτελικών Στελεχών, διατάξεις για την ολοκλήρωση της μεταφοράς των δασικών υπηρεσιών στο Υπουργείο Περιβάλλοντος και Ενέργειας, διατάξεις για την εφαρμογή του Εθνικού Σχεδίου Ανάκαμψης και Ανθεκτικότητας «Ελλάδα 2.0», Εθνική Σύναξη Ομογενών και άλλες επείγουσες διατάξεις» (Α' 63).

15. Το π.δ. 29/2022 «Τροποποίηση του π.δ. 132/2017 «Οργανισμός Υπουργείου Περιβάλλοντος και Ενέργειας (Υ.Π.ΕΝ.)» (Α' 77).

16. Την υπό στοιχεία ΥΠΕΝ/ΔΟΙΚΔ/48691/2883/16-05-2022 απόφαση του Υπηρεσιακού Γραμματέα του ΥΠΕΝ με θέμα: «Ορισμός των Προϊσταμένων των Επιθεωρήσεων Εφαρμογής Δασικής Πολιτικής (ΕΕΔΠ) της Γενικής Γραμματείας Δασών του Υπουργείου Περιβάλλοντος και Ενέργειας, ως δευτερεύοντες διατάκτες» (Β' 2501).

17. Την υπό στοιχεία ΥΠΕΝ/ΔΔΥ/70401/5167/06-07-2022 (ΑΔΑ: Ω8ΔΡ4653Π8-7ΨΡ) υπουργική απόφαση: «Τοποθέτηση Προϊσταμένων σε θέση ευθύνης επίπλου Γενικής Διεύθυνσης στις Επιθεωρήσεις Εφαρμογής Δασικής Πολιτικής του Υπουργείου Περιβάλλοντος και Ενέργειας».

18. Την υπό στοιχεία ΥΠΕΝ/ΔΝΕΠ/83988/2740/25-08-2022 απόφαση: «Εξουσιοδότηση υπογραφής «Με εντολή Υπουργού» του Υπουργού Περιβάλλοντος και Ενέργειας, «Με εντολή Υφυπουργού» του Υφυπουργού Περιβάλλοντος και Ενέργειας και «Με εντολή Γενικού

Γραμματέα Δασών» του Γενικού Γραμματέα Δασών του Υπουργείου Περιβάλλοντος και Ενέργειας, κατά λόγο αρμοδιότητας, στον Προϊστάμενο της Γενικής Διεύθυνσης Δασών και Δασικού Περιβάλλοντος της Γενικής Γραμματείας Δασών του Υ.Π.Ε.Ν., στους Προϊστάμενους των Επιθεωρήσεων Εφαρμογής Δασικής Πολιτικής και στους Προϊστάμενους των Διευθύνσεων, Δασαρχείων και Τμημάτων που υπάγονται σε αυτές» (Β' 4528).

19. Το υπ' αρ. 101588/06-04-2022 έγγραφο της Γενικής Διεύθυνσης Δασών και Αγροτικών Υποθέσεων της Α.Δ.Μ.Θ. με θέμα «Ρύθμιση θέσεων ευθύνης στην Δ/νση Δασών Χαλκιδικής».

20. Την υπό στοιχεία ΥΠΕΝ/ΔΔΥ/35791/3437/19-04-2023 (ΑΔΑ: 99Θ94653Π8-ΡΒΙ) απόφαση «Τοποθέτηση Προϊσταμένων στις Διευθύνσεις Δασών και τα Δασαρχεία, της Επιθεώρησης Εφαρμογής Δασικής Πολιτικής Μακεδονίας - Θράκης του ΥΠΕΝ».

21. Την υπ' αρ. 278699/02-06-2023 (ΑΔΑ: 6ΚΛΗ4653Π8-ΚΕ8) απόφαση «Κατανομή αρμοδιοτήτων και ανάθεση καθηκόντων στην Διεύθυνση Δασών Π.Ε. Χαλκιδικής».

22. Την υπ' αρ. 958/25-02-2008 (Δ' 111) απόφαση - Με εντολή Γενικού Γραμματέα Περιφέρειας - του Διευθυντή Δασών Νομού Χαλκιδικής, περί κήρυξης ως αναδασωτέας έκτασης εμβαδού $E=11.874,31$ τ.μ. στη θέση «Βρωμονέρι» Δημοτικού Διαμερίσματος Κασσανδρείας του Δήμου Κασσάνδρας, Ν. Χαλκιδικής, που εκχερσώθηκε παράνομα.

23. Την υπ' αρ. 53750/22-04-2021 εισήγηση - έκθεση του Δασαρχείου Κασσάνδρας.

24. Το υπ' αρ. 135511/09-07-2021 έγγραφο της Διεύθυνσης Δασών ΠΕ Χαλκιδικής, με το οποίο ζητούνται συμπληρωματικά στοιχεία από το Δασαρχείο Κασσάνδρας.

25. Το υπ' αρ. 147062/20-07-2021 έγγραφο του Δασαρχείου Κασσάνδρας «Συμπληρωματικά στοιχεία για άρση αναδάσωσης».

26. Την από 18-11-2021 απόρριψη του Σχεδίου Μη άρσης από τον Συντονιστή της Αποκεντρωμένης Διοίκησης Μακεδονίας - Θράκης.

27. Την υπ' αρ. 35129/24-01-2023 διαταγή της Επιθεώρησης Εφαρμογής Δασικής Πολιτικής Μακεδονίας -

Θράκης, για την επιστροφή του Σχεδίου που αναρτήθηκε στο σύστημα ΙΡΙΔΑ στις 02-11-2022, προκειμένου για την επανυποβολή του λαμβάνοντας υπόψη τις παραγράφους 5 και 6 του άρθρου 44 του ν. 998/1979, όπως αυτές προστέθηκαν με το άρθρο 74 του ν. 4986/2022 (Α' 204).

28. Το υπ' αρ. 126687/15-03-2023 έγγραφο της Διεύθυνσης Δασών ΠΕ Χαλκιδικής για επανυποβολή της εισήγησης.

29. Την υπ' αρ. 330539/27-06-2023 θετική εισήγηση του Δασαρχείου Κασσάνδρας, διότι στον μερικώς κυρωμένο δασικό χάρτη ΠΕ Χαλκιδικής όπως κυρώθηκε με την υπ' αρ. 407048/09-11-2022 (Δ' 876) απόφαση του Γεν. Γραμ. Δασών του ΥΠΕΝ, η έκταση έχει χαρακτηρισμό ΑΑ με επιπλέον πληροφορία ΑΝ, 20 και σύμφωνα με τις ανωτέρω (27 σχετικές) διατάξεις, εκτάσεις που έχουν κηρυχθεί αναδασωτέες ενώ στους δασικούς χάρτες που έχουν κυρωθεί ολικώς ή μερικώς εμφανίζονται να μην αποτελούν κατά χαρακτήρα και μορφή δάση ή δασικές εκτάσεις, εξαιρούνται υποχρεωτικά της αναδάσωσης και εκδίδονται αποφάσεις με τις οποίες ανακαλούνται ή τροποποιούνται οι σχετικές αποφάσεις κήρυξης τους ως αναδασωτέων, αποφασιζουμε:

Την ανάκληση, σύμφωνα με τις διατάξεις του άρθρου 44 του ν. 998/1979 όπως τροποποιήθηκε και ισχύει, την υπ' αρ. 958/25-02-2008 (Δ' 111) απόφασης Διευθυντή Δασών Νομού Χαλκιδικής και την άρση της αναδασωτέας ιδιότητας για την έκταση εμβαδού $E=11.874,31$ τ.μ. στη θέση «Βρωμονέρι» Δημοτικού Διαμερίσματος Κασσανδρείας του Δήμου Κασσάνδρας, Π.Ε. Χαλκιδικής, όπως αυτή απεικονίζεται με σημεία κορυφών (Α,Β,Γ,...,Σ,Τ,Α) στο προσαρτημένο στην παρούσα απόφαση μας τοπογραφικό διάγραμμα κλίμακας 1:2.000, εξαρτημένο από το Ελληνικό Γεωδαιτικό Σύστημα Αναφοράς ΕΓΣΑ' 87, που συνέταξε ο Δασολόγος του Δασαρχείου Κασσάνδρας Τσαλικίδης Μιχαήλ, καθώς πληρούνται οι εκ του νόμου προϋποθέσεις σύμφωνα με τις διατάξεις των παρ. 5 και 6 του άρθρου 44 του ν. 998/1979, όπως αυτές προστέθηκαν με το άρθρο 74 του ν. 4986/2022 (Α' 204).


Με την παρούσα απόφαση δεν προκαλείται δαπάνη σε βάρος του κρατικού προϋπολογισμού.

CHRYSOULA STRIKOU
01/08/2023 15:20

**Τοπογραφικό διάγραμμα έκτασης στη Δ.Θ. Βρωμονέρι, Δ.Κ. Κασσάνδρειας,
Δήμου Κασσάνδρας
εμβαδού E=11.874,31 τμ για άρση κήρυξης αναδασωτέας
Κλίμακα: 1:2:000**

A X=447387.8801 Y=4432210.7801
B X=447428.3001 Y=4432184.6601
Γ X=447425.8001 Y=4432156.9101
Δ X=447419.2301 Y=4432132.0501
E X=447410.4901 Y=4432093.9201
Z X=447386.3901 Y=4432044.5501
H X=447364.4801 Y=4432049.2001
Θ X=447346.1401 Y=4432060.3801
I X=447335.2601 Y=4432078.2401
K X=447312.0901 Y=4432109.0301
Λ X=447293.7501 Y=4432126.6501
M X=447328.3501 Y=4432154.4601
N X=447338.9101 Y=4432145.8201
Ξ X=447350.6401 Y=4432151.0301
O X=447339.8401 Y=4432163.7001
Π X=447347.8700 Y=4432170.1400
P X=447365.2601 Y=4432187.8101
Σ X=447382.2201 Y=4432177.0601
Τ X=447389.3901 Y=4432183.2401

Ο ΣΥΝΤΑΚΤΗΣ ΔΑΣΟΛΟΓΟΣ

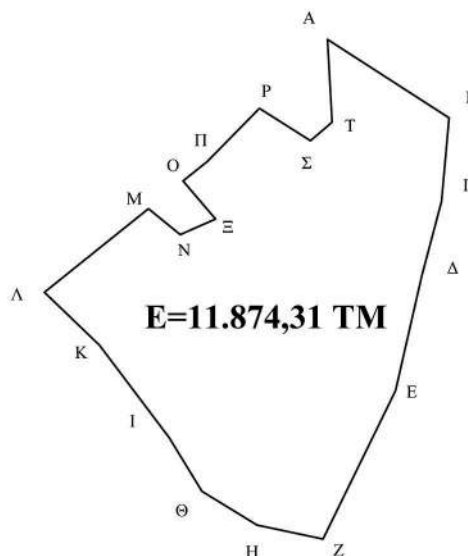


ΤΣΑΛΙΚΙΔΗΣ ΜΙΧΑΗΛ

ΘΕΣΗ ΕΚΤΑΣΗΣ



ΕΛΕΓΧΘΗΚΕ
Η Δασάρχης Κασσάνδρας



ΘΕΩΡΗΘΗΚΕ
Ο Προϊστάμενος της Δ/νσης Δασών Χαλκιδικής

Ο Γεν. Δ/ντης Ε.Ε.Δ.Π.Μ.Θρ.

Μαργαρίτα Π. Μπαχαντουριάν

Μπεκιάρογλου Παύλος

Δρ. Νικήτας Φραγκισκάκης

ΕΘΝΙΚΟ ΤΥΠΟΓΡΑΦΕΙΟ
Για τεχνικούς λόγους στο σχεδιάγραμμα,
από το ηλεκτρονικό αρχείο, έγινε
σμίκρυνση κατά ποσοστό **87%**

Η απόφαση αυτή να δημοσιευθεί στην Εφημερίδα της κυβερνήσεως.

Θεσσαλονίκη, 24 Ιουλίου 2023

Με εντολή Γενικού Γραμματέα Δασών
Ο Προϊστάμενος Επιθεώρησης Εφαρμογής
Δασικής Πολιτικής Μακεδονίας - Θράκης
ΝΙΚΗΤΑΣ ΦΡΑΓΚΙΣΚΑΚΗΣ

Αριθμ. 403361 (3)

Κήρυξη ως αναδασωτέας, της έκτασης με ΚΑΕΚ 490571005022 εμβαδού 6.058,59 τ.μ. στη θέση «Καρύδη Πέτρες» Δημοτικής Κοινότητας Πολυγύρου του Δήμου Πολυγύρου, Π.Ε. Χαλκιδικής.

Ο ΓΕΝΙΚΟΣ ΓΡΑΜΜΑΤΕΑΣ ΔΑΣΩΝ
ΤΟΥ ΥΠΟΥΡΓΕΙΟΥ ΠΕΡΙΒΑΛΛΟΝΤΟΣ ΚΑΙ
ΕΝΕΡΓΕΙΑΣ

Έχοντας υπόψη:

1. Τις διατάξεις των άρθρων 24 παρ. 1 και 117 παρ. 3 του Συντάγματος της Ελλάδας (Α' 120/1979).
2. Τις διατάξεις του ν. 998/1979 «περί προστασίας των δασών και των δασικών εν γένει εκτάσεων της Χώρας» και ειδικότερα του άρθρου 38 παρ. 1 και του άρθρου 41 (Α' 289).
3. Το άρθρο 70 παρ. 63 του ν. 998/1979, όπως τροποποιήθηκε με την παρ. 2 του άρθρου 12 του ν. 2040/1992 «Ρύθμιση θεμάτων αρμοδιότητας Υπουργείου Γεωργίας και νομικών προσώπων εποπτείας και άλλες διατάξεις» (Α' 70) και αντικαταστάθηκε με την παρ. 15 του άρθρου 1 του ν. 3208/2003 «Προστασία των δασικών οικοσυστημάτων, κατάρτιση δασολογίου, ρύθμιση εμπραγμάτων δικαιωμάτων επί δασών και δασικών εν γένει εκτάσεων και άλλες διατάξεις» (Α' 303).
4. Τον ν. 3208/2003 «περί προστασίας των δασικών οικοσυστημάτων, κατάρτιση δασολογίου, ρύθμιση εμπραγμάτων δικαιωμάτων επί δασών και δασικών εν γένει εκτάσεων και άλλες διατάξεις».
5. Τις σχετικές με το αντικείμενο του θέματος υπ' αρ. 160417/1180/8-7-1980 και 182447/3049/24-9-1980 Εγκύκλιες Διαταγές του Υπουργείου Γεωργίας.
6. Την υπ' αρ. 838/2002 απόφαση του Σ.τ.Ε. καθώς και τις υπ' αρ. 105204/2793/31-7-2002, 87355/363/14-3-2007 κ.λπ. Εγκύκλιες Διαταγές Υπ. Αγρ. Αν. και Τροφίμων αναφορικά με το αντικείμενο του θέματος.
7. Το άρθρο 26 του ν. 4061/2012 και τις υπ' αρ. 133356/3733/26-07-2013, 169536/1516/19-04-2012 και 179200/5059/20-12-2012 εγκυκλίου διαταγές του Υ.Π.Ε.Κ.Α.
8. Τον ν. 3861/2010 «Ενίσχυση της διαφάνειας με την υποχρεωτική ανάρτηση νόμων και πράξεων των κυβερνητικών, διοικητικών και αυτοδιοικητικών οργάνων στο διαδίκτυο "Πρόγραμμα Διαύγεια" και άλλες διατάξεις».
9. Το υπό στοιχεία Γ39682/28-04-2015 έγγραφο του Εθνικού Τυπογραφείου για «Υποχρεωτική αποστολή εγγράφων για δημοσίευση στο Φύλλο της Εφημερίδας

της Κυβέρνησης με χρήση τεχνολογιών πληροφορικής και επικοινωνιών και προηγμένης ηλεκτρονικής υπογραφής».

10. Τον ν. 4824/2021 «Κύρωση: α) της από 5.8.2021 Πράξης Νομοθετικού Περιεχομένου «Έκτακτα μέτρα για την αντιμετώπιση του κινδύνου πυρκαγιών» (Α' 138) και β) της από 13.8.2021 Πράξης Νομοθετικού Περιεχομένου «Έκτακτα μέτρα για την αποτελεσματική προστασία και την ταχεία αποκατάσταση του φυσικού περιβάλλοντος, την άμεση στήριξη των πληγέντων από τις Πυρκαγιές του Ιουλίου/Αυγούστου 2021 και συναφείς διατάξεις» (Α' 143) και άλλες διατάξεις» (Α' 156).

11. Την υπό στοιχεία ΥΠΕΝ/ΔΔΥ/48478/3594/16-05-2022 κοινή υπουργική απόφαση «Καθορισμός των διοικητικών λεπτομερειών μεταφοράς των δασικών υπηρεσιών, του αντίστοιχου προσωπικού και λοιπών θεμάτων της παρ. 5 του άρθρου τρίτου της από 13.8.2021 Πράξης Νομοθετικού Περιεχομένου (Α' 143), η οποία κυρώθηκε με το άρθρο 2 του ν. 4824/2021 (Α' 156)» (Β' 2415).

12. Τα άρθρα 47 έως 55 του ν. 4915/2022 «Εθνικό Στρατηγικό Σχέδιο Καταπολέμησης της Διαφθοράς, διατάξεις για θέματα ανθρώπινου δυναμικού και Οργανισμών Τοπικής Αυτοδιοίκησης, νομοθετικό πλαίσιο εκπαίδευσης των σπουδαστών/σπουδαστριών της Εθνικής Σχολής Δημόσιας Διοίκησης και Αυτοδιοίκησης για την ένταξη στον κλάδο Π.Ε. Επιτελικών Στελεχών, διατάξεις για την ολοκλήρωση της μεταφοράς των δασικών υπηρεσιών στο Υπουργείο Περιβάλλοντος και Ενέργειας, διατάξεις για την εφαρμογή του Εθνικού Σχεδίου Ανάκαμψης και Ανθεκτικότητας «Ελλάδα 2.0», Εθνική Σύνταξη Ομογενών και άλλες επείγουσες διατάξεις» (Α' 63).

13. Το π.δ. 29/2022 «Τροποποίηση του π.δ. 132/2017 «Οργανισμός Υπουργείου Περιβάλλοντος και Ενέργειας (Υ.Π.Ε.Ν.)» (Α' 77).

14. Την υπό στοιχεία ΥΠΕΝ/ΔΟΙΚΔ/48691/2883/16-05-2022 απόφαση του Υπηρεσιακού Γραμματέα του ΥΠΕΝ με θέμα: «Ορισμός των Προϊσταμένων των Επιθεωρήσεων Εφαρμογής Δασικής Πολιτικής (ΕΕΔΠ) της Γενικής Γραμματείας Δασών του Υπουργείου Περιβάλλοντος και Ενέργειας, ως δευτερεύοντες διατάκτες» (Β' 2501).

15. Την υπό στοιχεία ΥΠΕΝ/ΔΔΥ/70401/5167/06-07-2022 (ΑΔΑ: Ω8ΔΡ4653Π8-7ΨΡ) υπουργική απόφαση: «Τοποθέτηση Προϊσταμένων σε θέση ευθύνης επιπέδου Γενικής Διεύθυνσης στις Επιθεωρήσεις Εφαρμογής Δασικής Πολιτικής του Υπουργείου Περιβάλλοντος και Ενέργειας».

16. Την υπό στοιχεία ΥΠΕΝ/ΔΝΕΠ/83988/2740/25-08-2022 απόφαση: «Εξουσιοδότηση υπογραφής «Με εντολή Υπουργού» του Υπουργού Περιβάλλοντος και Ενέργειας, «Με εντολή Υφυπουργού» του Υφυπουργού Περιβάλλοντος και Ενέργειας και «Με εντολή Γενικού Γραμματέα Δασών» του Γενικού Γραμματέα Δασών του Υπουργείου Περιβάλλοντος και Ενέργειας, κατά λόγο αρμοδιότητας, στον Προϊστάμενο της Γενικής Διεύθυνσης Δασών και Δασικού Περιβάλλοντος της Γενικής Γραμματείας Δασών του Υ.Π.Ε.Ν., στους Προϊστάμενους των Επιθεωρήσεων Εφαρμογής Δασικής Πολιτικής και στους Προϊστάμενους των Διευθύνσεων, Δασαρχείων και Τμημάτων που υπάγονται σε αυτές» (Β' 4528).

17. Το υπ' αρ. 101588/06-04-2022 έγγραφο της Γενικής Διεύθυνσης Δασών και Αγροτικών Υποθέσεων της Α.Δ.Μ.Θ. με θέμα «Ρύθμιση θέσεων ευθύνης στην Δ/νση Δασών Χαλκιδικής».

18. Την υπό στοιχεία ΥΠΕΝ/ΔΔΥ/35791/3437/19-04-2023 (ΑΔΑ: 99Θ94653Π8-ΡΒΙ) απόφαση «Τοποθέτηση Προϊσταμένων στις Διευθύνσεις Δασών και τα Δασαρχεία, της Επιθεώρησης Εφαρμογής Δασικής Πολιτικής Μακεδονίας - Θράκης του ΥΠΕΝ».

19. Την υπ' αρ. 278699/02-06-2023 (ΑΔΑ: 6ΚΛΗ4653Π8-ΚΕ8) απόφαση «Κατανομή αρμοδιοτήτων και ανάθεση καθηκόντων στην Διεύθυνση Δασών Π.Ε. Χαλκιδικής».

20. Το υπ' αρ. 238964/14-10-2021 έγγραφο μας, με το οποίο ζητούνται στοιχεία με σκοπό την άσκηση διεκδικητικής αγωγής και την προάσπιση του δημοσίου συμφέροντος.

21. Την υπ' αρ. 305559/10-12-2021 πρόταση - αναφορά του Δασαρχείου Πολυγύρου και την υπ' αρ. 286571/25-11-2021 εισήγηση του υπαλλήλου του Δασαρχείου Μαρίνου Κουλουσιάνη.

22. Το υπ' αρ. 151596/23-05-2022 έγγραφο «Επανυποβολή διαβιβαστικών και αντίστοιχου τοπογραφικού διαγράμματος σε προτάσεις κήρυξης ως αναδασωτέα λόγω υπηρεσιακών μεταβολών».

23. Το υπ' αρ. 154563/25-05-2022 έγγραφο του Δασαρχείου Πολυγύρου για την εκ νέου υποβολή τοπογραφικών διαγραμμάτων.

24. Το υπ' αρ. 162185/31-05-2022 έγγραφο μας για υποβολή σχεδίου απόφασης κήρυξης και τα από 01-06-2022 mail υποβολής του.

25. Το υπ' αρ. 89004/22-02-2023 έγγραφο μας, με το οποίο ζητήθηκε ενημέρωση περί σχεδίων απόφασης κήρυξης που στάλθηκαν προς υπογραφή και την υπ' αρ. 89804/22-02-2023 σημείωση της ΕΕΔΠΜ-Θ ότι μετά την έκδοση της (16) σχετικής απόφασης, για όσες αποφάσεις δεν έχουν υπογραφεί, θα πρέπει να γίνει ανασύσταση φακέλου και αποστολή σχεδίων αποφάσεων για υπογραφή από τον εξουσιοδοτηθέντα με την ανωτέρω σχετική.

26. Το υπ' αρ. 97318/28-02-2023 έγγραφο μας προς το Δασαρχείο Πολυγύρου, για την επανυποβολή της ανωτέρω (21) σχετικής.

27. Το υπ' αρ. 339256/03-07-2023 έγγραφο του Δασαρχείου Πολυγύρου για την εκ νέου υποβολή τοπογραφικών διαγραμμάτων, αποφασίζουμε:

Κηρύσσουμε ως αναδασωτέα την έκταση με ΚΑΕΚ 490571005022 εμβαδού 6.058,59 τ.μ. στη θέση «Καρύδη Πέτρες» Δημοτικής Κοινότητας Πολυγύρου του Δήμου

Πολυγύρου, Π.Ε. Χαλκιδικής, διότι το έτος 1945 αποτελούσε δάσος, το οποίο έκτοτε τμηματικά καταστράφηκε εξαιτίας εκχέρσωσης και εντός αυτού πραγματοποιήθηκαν διάφορες επεμβάσεις.

Η έκταση αποτελούσε δάσος μέσου βαθμού συγκόμωσης 1,00 το έτος 1945, καθώς καλύπτονταν στο σύνολο της από αυτοφυή δασική βλάστηση αείφυλλων - πλατύφυλλων. Μεταξύ των ετών 1945 και 1960 μέρος αυτής εμβαδού 400,00 τ.μ. απώλεσε την προαναφερόμενη βλάστηση και εντός αυτής κατασκευάστηκε εξωκλήσι. Επεμβάσεις διαπιστώθηκαν επιπλέον μεταξύ των ετών 1979 και 1993 που ως αποτέλεσμα είχαν το σύνολο της εκχερσωθείσας επιφάνειας να ανέρχεται πλέον σε 2.250,00 τ.μ. Τέλος, μετά το έτος 1996 πραγματοποιήθηκε: α) η εκχέρσωση του συνόλου της έκτασης (πλην του ανατολικού μέρους αυτής που και σήμερα καλύπτεται από δασική βλάστηση) και β) διάφορες επεμβάσεις όπως βοηθητικό κτίριο, τοιχίο, πέτρινη βρύση, σκυρόδεμα καθίσματα, κ.λπ.

Οι σκοποί της κήρυξης της έκτασης ως αναδασωτέα είναι η διατήρηση του δασικού της χαρακτήρα, ο αποκλεισμός της διάθεσής της για άλλη χρήση και η αποκατάσταση της προ του 1945 δασικής βλάστησης.

Η ως άνω έκταση περιγράφεται με στοιχεία κορυφών Α-Β-Γ-...-Ω-α-β-γ-δ-ε-ζ-Α, όπως αυτά απεικονίζονται στο προσαρτημένο στην παρούσα απόφασή μας από 03-07-2023 τοπογραφικό διάγραμμα κλίμακας 1:1000, σε σύστημα συντεταγμένων ΕΓΣΑ 87, του Δασολόγου Μαρίνου Κουλουσιάνη και τα όρια της είναι:

Βόρεια: Δάσος αείφυλλων - πλατύφυλλων Νότια: Μη δασικής μορφής έκταση Ανατολικά: Δάσος αείφυλλων - πλατύφυλλων Δυτικά: Δάσος αείφυλλων - πλατύφυλλων.

Κατά της παρούσας απόφασης επιτρέπεται υποβολή αίτησης ακύρωσης στο Τριμελές Διοικητικό Εφετείο Θεσσαλονίκης (άρθρο 47 ν. 3900/2010, Α' 213), εντός προθεσμίας εξήντα (60) ημερών, αρχομένη από την επομένη της δημοσίευσής της (άρθρο 46 π.δ. 18/1989).

Επίσης, κατά της παρούσας απόφασης επιτρέπεται υποβολή αίτησης ανάκλησης ή τροποποίησης προς τον Προϊστάμενο Επιθεώρησης Εφαρμογής Δασικής Πολιτικής Μακεδονίας - Θράκης, από οποιονδήποτε έχει έννομο συμφέρον, σύμφωνα με τις διατάξεις της παρ. 3 του άρθρου 35 του ν. 4280/2014, της παρ. 4 του άρθρου 44 του ν. 998/1979 και όπως αυτή ερμηνεύεται στη σκέψη 8 της υπ' αρ. 5390/2012 απόφασης του ΣτΕ.

Με την απόφαση αυτή δεν προκαλείται δαπάνη σε βάρος του κρατικού προϋπολογισμού.

**ΤΟΠΟΓΡΑΦΙΚΟ ΔΙΑΓΡΑΜΜΑ
(ΣΧΕΔΙΟ Τ2)**

CHRYSOULA STRIKOU
 Μηχανικός με ΚΑΔ 490571005022, εμβαδού 6.058,59 ε.μ., με περιμετρικά στοιχεία Α-Β-Γ-...-ε-ζ-Α, κείμενη στην θέση «Κορδύη Πέτρων», Δημ. Κοινότητας Πολυγύρου, του Δήμου Πολυγύρου, Π.Ε. Χαλκιδικής
 02/08/2023 15:33

Αποσκόπιση Εκτάσης σε Αφώτιστο με Φ.Χ. ΠΟΛΥΓΥΡΟΣ 1:50.000 Γ.Υ.Σ.
 (Σ=49157Με=0°15')

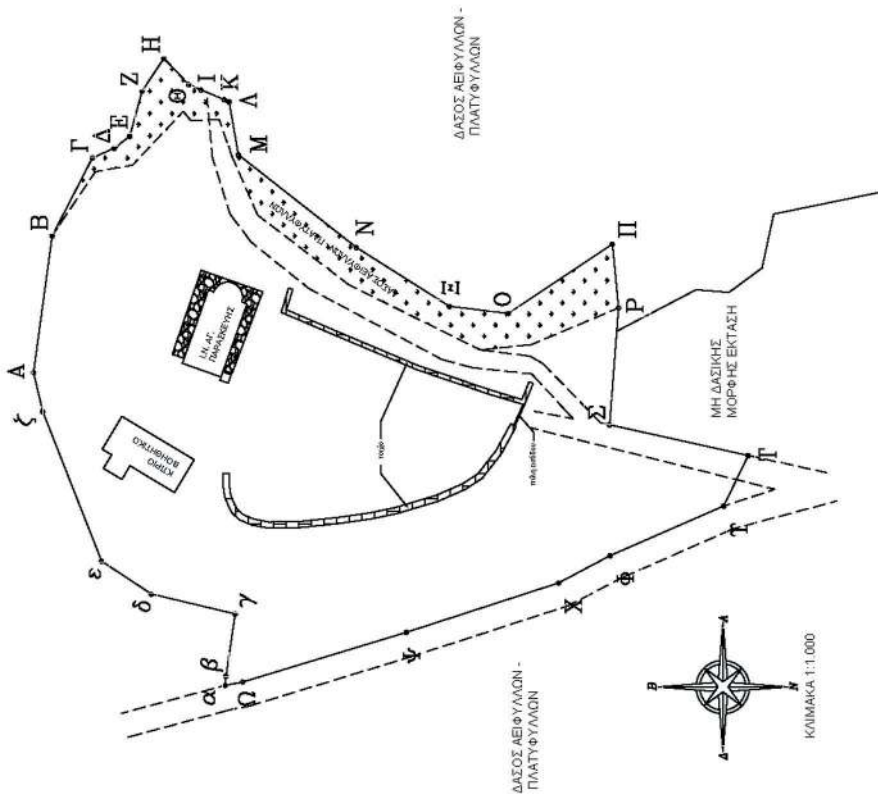


ΥΠΟΜΝΗΜΑ

- ΘΕΣΗ ΤΗΣ ΕΚΤΑΣΗΣ ΠΟΥ ΕΚΧΕΙΡΩΘΗΚΕ
- ΕΠΑΡΧΙΑΚΟ ΟΔΙΚΟ ΔΙΚΤΥΟ
- ΡΕΜΑ
- ▨ ΔΑΣΟΣ ΔΕΙΦΥΛΛΩΝ - ΠΛΑΤΥΦΥΛΛΩΝ ΕΝΤΟΣ ΤΟΥ ΚΑΕΚ
- ▨ ΤΟΞΙΟ
- ▨ ΠΛΑΚΟΣΤΡΩΣΗ ΠΕΡΙΜΕΤΡΙΚΑ ΤΟΥ ΝΑΟΥ

ΕΘΝΙΚΟ ΤΥΠΟΓΡΑΦΕΙΟ
 Για Τεχνικούς λόγους στο σχεδιάγραμμα,
 από το ηλεκτρονικό αρχείο, έγινε
 σμίκρυνση κατά ποσοστό **82%**

ΣΗΜΕΙΑ α/α	ΠΙΝΑΚΑΣ ΣΥΝΤΕΤΑΓΜΕΝΩΝ	
	X	Y
A	450244.438	4468646.5
B	450266.469	4468643.5
Γ	450279.063	4468637
Δ	450280.594	4468633.5
Ε	450282.5	4468631
Ζ	450289.781	4468629
H	450295.094	4468625.5
Θ	450290.844	4468621.5
Ι	450290.004	4468619.514
Κ	450288.435	4468615.806
Λ	450288.094	4468615
Μ	450279.563	4468613.5
N	450264.594	4468594.5
Ξ	450255.125	4468579.5
Ο	450253.969	4468570
Π	450265.151	4468553.267
P	450254.851	4468552.268
Σ	450236.008	4468553.7
Τ	450231.093	4468531.392
Υ	450222.95	4468535.332
Φ	450214.924	4468553.619
Χ	450210.552	4468561.948
Ψ	450202.6	4468586.459
Ω	450194.576	4468612.772
α	450194.042	4468615.604
β	450195.531	4468615.5
γ	450205.563	4468614
δ	450208.75	4468627.5
ε	450214.063	4468635.5
ζ	450238.188	4468645



ΠΟΛΥΓΥΡΟΣ 03-07-2023
 Ο ΣΥΝΤΑΚΤΗΣ
 ΜΑΡΙΝΟΣ ΚΟΥΛΟΥΣΙΑΝΗΣ
 ΔΑΣΟΛΟΓΟΣ ΜΕ Α' ΒΑΘΜΟ

ΕΛΕΓΧΘΗΚΕ
 Η ΔΑΣΑΡΧΗΣ ΠΟΛΥΓΥΡΟΥ
 ΑΓΓΕΛΗ ΝΑΤΣΙΟΥ
 ΔΑΣΟΛΟΓΟΣ ΜΕ Α' ΒΑΘΜΟ

ΘΕΩΡΗΘΗΚΕ
 Ο ΠΡΟΪΤΑΜΕΝΟΣ ΤΗΣ ΔΙΕΥΣΗΣ ΔΑΣΩΝ Π.Ε. ΧΑΛΚΙΔΙΚΗΣ
 ΔΡ. ΠΑΥΛΟΣ ΜΠΕΚΙΑΡΟΓΛΟΥ
 ΔΑΣΟΛΟΓΟΣ ΜΕ Α' ΒΑΘΜΟ

Ο ΠΡΟΪΤΑΜΕΝΟΣ ΤΗΣ ΕΠΙΘΕΩΡΗΣΗΣ ΕΦΑΡΜΟΓΗΣ ΔΑΣΙΚΗΣ ΠΟΛΙΤΙΚΗΣ
 ΜΑΚΕΔΟΝΙΑΣ - ΘΡΑΚΗΣ
 ΔΡ. ΝΙΚΗΤΑΣ ΦΡΑΓΚΙΣΚΑΚΗΣ
 ΔΑΣΟΛΟΓΟΣ ΜΕ Α' ΒΑΘΜΟ

Η απόφαση αυτή να δημοσιευθεί στην Εφημερίδα της Κυβερνήσεως.

Θεσσαλονίκη, 20 Ιουλίου 2023

Με εντολή Γενικού Γραμματέα Δασών
Ο Προϊστάμενος Επιθεώρησης Εφαρμογής
Δασικής Πολιτικής Μακεδονίας - Θράκης

ΝΙΚΗΤΑΣ ΦΡΑΓΚΙΣΚΑΚΗΣ



ΕΘΝΙΚΟ ΤΥΠΟΓΡΑΦΕΙΟ

Το Εθνικό Τυπογραφείο αποτελεί δημόσια υπηρεσία υπαγόμενη στην Προεδρία της Κυβέρνησης και έχει την ευθύνη τόσο για τη σύνταξη, διαχείριση, εκτύπωση και κυκλοφορία των Φύλλων της Εφημερίδας της Κυβερνήσεως (ΦΕΚ), όσο και για την κάλυψη των εκτυπωτικών - εκδοτικών αναγκών του δημοσίου και του ευρύτερου δημόσιου τομέα (ν. 3469/2006/Α' 131 και π.δ. 29/2018/Α' 58).

1. ΦΥΛΛΟ ΤΗΣ ΕΦΗΜΕΡΙΔΑΣ ΤΗΣ ΚΥΒΕΡΝΗΣΕΩΣ (ΦΕΚ)

- Τα **ΦΕΚ σε ηλεκτρονική μορφή** διατίθενται δωρεάν στο **www.et.gr**, την επίσημη ιστοσελίδα του Εθνικού Τυπογραφείου. Όσα ΦΕΚ δεν έχουν ψηφιοποιηθεί και καταχωριστεί στην ανωτέρω ιστοσελίδα, ψηφιοποιούνται και αποστέλλονται επίσης δωρεάν με την υποβολή αίτησης, για την οποία αρκεί η συμπλήρωση των αναγκαίων στοιχείων σε ειδική φόρμα στον ιστότοπο **www.et.gr**.

- Τα **ΦΕΚ σε έντυπη μορφή** διατίθενται σε μεμονωμένα φύλλα είτε απευθείας από το Τμήμα Πωλήσεων και Συνδρομητών, είτε ταχυδρομικά με την αποστολή αιτήματος παραγγελίας μέσω των ΚΕΠ, είτε με ετήσια συνδρομή μέσω του Τμήματος Πωλήσεων και Συνδρομητών. Το κόστος ενός ασπρόμαυρου ΦΕΚ από 1 έως 16 σελίδες είναι 1,00 €, αλλά για κάθε επιπλέον οκτασέλιδο (ή μέρος αυτού) προσαυξάνεται κατά 0,20 €. Το κόστος ενός έγχρωμου ΦΕΚ από 1 έως 16 σελίδες είναι 1,50 €, αλλά για κάθε επιπλέον οκτασέλιδο (ή μέρος αυτού) προσαυξάνεται κατά 0,30 €. Το τεύχος Α.Σ.Ε.Π. διατίθεται δωρεάν.

• Τρόποι αποστολής κειμένων προς δημοσίευση:

Α. Τα κείμενα προς δημοσίευση στο ΦΕΚ, από τις υπηρεσίες και τους φορείς του δημοσίου, αποστέλλονται ηλεκτρονικά στη διεύθυνση **webmaster.et@et.gr** με χρήση προηγμένης ψηφιακής υπογραφής και χρονοσήμανσης.

Β. Κατ' εξαίρεση, όσοι πολίτες δεν διαθέτουν προηγμένη ψηφιακή υπογραφή μπορούν είτε να αποστέλλουν ταχυδρομικά, είτε να καταθέτουν με εκπρόσωπό τους κείμενα προς δημοσίευση εκτυπωμένα σε χαρτί στο Τμήμα Παραλαβής και Καταχώρισης Δημοσιευμάτων.

- Πληροφορίες, σχετικά με την αποστολή/κατάθεση εγγράφων προς δημοσίευση, την ημερήσια κυκλοφορία των Φ.Ε.Κ., με την πώληση των τευχών και με τους ισχύοντες τιμοκαταλόγους για όλες τις υπηρεσίες μας, περιλαμβάνονται στον ιστότοπο (**www.et.gr**). Επίσης μέσω του ιστότοπου δίδονται πληροφορίες σχετικά με την πορεία δημοσίευσης των εγγράφων, με βάση τον Κωδικό Αριθμό Δημοσιεύματος (ΚΑΔ). Πρόκειται για τον αριθμό που εκδίδει το Εθνικό Τυπογραφείο για όλα τα κείμενα που πληρούν τις προϋποθέσεις δημοσίευσης.

2. ΕΚΤΥΠΩΤΙΚΕΣ - ΕΚΔΟΤΙΚΕΣ ΑΝΑΓΚΕΣ ΤΟΥ ΔΗΜΟΣΙΟΥ

Το Εθνικό Τυπογραφείο ανταποκρινόμενο σε αιτήματα υπηρεσιών και φορέων του δημοσίου αναλαμβάνει να σχεδιάσει και να εκτυπώσει έντυπα, φυλλάδια, βιβλία, αφίσες, μπλοκ, μηχανογραφικά έντυπα, φακέλους για κάθε χρήση, κ.ά.

Επίσης σχεδιάζει ψηφιακές εκδόσεις, λογότυπα και παράγει οπτικοακουστικό υλικό.

Ταχυδρομική Διεύθυνση: Καποδιστρίου 34, τ.κ. 10432, Αθήνα

ΤΗΛΕΦΩΝΙΚΟ ΚΕΝΤΡΟ: 210 5279000 - fax: 210 5279054

ΕΞΥΠΗΡΕΤΗΣΗ ΚΟΙΝΟΥ

Πωλήσεις - Συνδρομές: (Ισόγειο, τηλ. 210 5279178 - 180)

Πληροφορίες: (Ισόγειο, Γρ. 3 και τηλεφ. κέντρο 210 5279000)

Παραλαβή Δημ. Ύλης: (Ισόγειο, τηλ. 210 5279167, 210 5279139)

Ωράριο για το κοινό: Δευτέρα ως Παρασκευή: 8:00 - 13:30

Ιστότοπος: **www.et.gr**

Πληροφορίες σχετικά με την λειτουργία του ιστότοπου: **helpdesk.et@et.gr**

Αποστολή ψηφιακά υπογεγραμμένων εγγράφων προς δημοσίευση στο ΦΕΚ: **webmaster.et@et.gr**

Πληροφορίες για γενικό πρωτόκολλο και αλληλογραφία: **grammateia@et.gr**

Πείτε μας τη γνώμη σας,

για να βελτιώσουμε τις υπηρεσίες μας, συμπληρώνοντας την ειδική φόρμα στον ιστότοπό μας.

