



# ΕΦΗΜΕΡΙΔΑ ΤΗΣ ΚΥΒΕΡΝΗΣΕΩΣ ΤΗΣ ΕΛΛΗΝΙΚΗΣ ΔΗΜΟΚΡΑΤΙΑΣ

4 Σεπτεμβρίου 2023

ΤΕΥΧΟΣ ΤΕΤΑΡΤΟ

Αρ. Φύλλου 693

## ΠΕΡΙΕΧΟΜΕΝΑ

### ΑΠΟΦΑΣΕΙΣ

- 1 Κήρυξη ως αναδασωτέας έκτασης με συνολικό εμβαδόν  $E = 4.098,60$  τ.μ., που βρίσκεται στην θέση «Παλάτι Μαραθιάς» ΔΚ Συκιάς του Δήμου Σιθωνίας, Π.Ε. Χαλκιδικής.

### ΔΙΟΡΘΩΣΕΙΣ ΣΦΑΛΜΑΤΩΝ

- 2 Διόρθωση σφαλμάτων στο από 13.12.2021 π.δ. που δημοσιεύθηκε στην Εφημερίδα της Κυβερνήσεως (Δ' 940).

### ΑΠΟΦΑΣΕΙΣ

Αριθμ. 442706

(1)

Κήρυξη ως αναδασωτέας έκτασης με συνολικό εμβαδόν  $E = 4.098,60$  τ.μ., που βρίσκεται στην θέση «Παλάτι Μαραθιάς» ΔΚ Συκιάς του Δήμου Σιθωνίας, Π.Ε. Χαλκιδικής.

Ο ΓΕΝΙΚΟΣ ΓΡΑΜΜΑΤΕΑΣ ΔΑΣΩΝ  
ΤΟΥ ΥΠΟΥΡΓΕΙΟΥ  
ΠΕΡΙΒΑΛΛΟΝΤΟΣ ΚΑΙ ΕΝΕΡΓΕΙΑΣ

Έχοντας υπόψη:

1. Την παρ. 1 του άρθρου 24 και την παρ. 3 του άρθρου 117 του Συντάγματος της Ελλάδας (Α' 120/1979).
2. Τον ν. 998/1979 «Περί προστασίας των δασών και των δασικών εν γένει εκτάσεων της Χώρας» (Α' 289) και ειδικότερα της παρ. 1 του άρθρου 38 και του άρθρου 41.
3. Την παρ. 63 του άρθρου 70 του ν. 998/1979, όπως τροποποιήθηκε με την παρ. 2 του άρθρου 12 του ν. 2040/1992 «Ρύθμιση θεμάτων αρμοδιότητας Υπουργείου Γεωργίας και νομικών προσώπων εποπτείας και άλλες διατάξεις» (Α' 70) και αντικαταστάθηκε με την παρ. 15 του άρθρου 1 του ν. 3208/2003 «Προστασία των δασικών οικοσυστημάτων, κατάρτιση δασολογίου, ρύθμιση εμπραγμάτων δικαιωμάτων επί δασών και δασικών εν γένει εκτάσεων και άλλες διατάξεις» (Α' 303).

4. Τις διατάξεις του ν. 3208/2003 «Προστασία των δασικών οικοσυστημάτων, κατάρτιση δασολογίου, ρύθμιση εμπραγμάτων δικαιωμάτων επί δασών και δασικών εν γένει εκτάσεων και άλλες διατάξεις» (Α' 303).

5. Τις σχετικές με το αντικείμενο του θέματος υπ' αρ. 160417/1180/8.7.1980 και 182447/3049/24.9.1980 εγκύκλιες διαταγές του Υπουργείου Γεωργίας.

6. Την υπ' αρ. 838/2002 απόφαση του Σ.τ.Ε. καθώς και τις υπ' αρ. 105204/2793/31.7.2002, 87355/363/14.3.2007 κ.λπ. εγκύκλιες διαταγές Υπ. Αγροτικής Ανάπτυξης και Τροφίμων αναφορικά με το αντικείμενο του θέματος.

7. Το άρθρο 26 του ν. 4061/2012 και τις υπ' αρ. 133356/3733/26.7.2013, 169536/1516/19.4.2012 και 179200/5059/20.12.2012 εγκυκλίου διαταγές του Υ.Π.Ε.Κ.Α.

8. Το υπό στοιχεία Γ39682/28.4.2015 έγγραφο του Εθνικού Τυπογραφείου για «Υποχρεωτική αποστολή εγγράφων για δημοσίευση στο Φύλλο της Εφημερίδας της Κυβέρνησης με χρήση τεχνολογιών πληροφορικής και επικοινωνιών και προηγμένης ηλεκτρονικής υπογραφής».

9. Τον ν. 3861/2010 «Ενίσχυση της διαφάνειας με την υποχρεωτική ανάρτηση νόμων και πράξεων των κυβερνητικών, διοικητικών και αυτοδιοικητικών οργάνων στο διαδίκτυο «Πρόγραμμα Διαύγεια» και άλλες διατάξεις» (Α' 112).

10. Την από 13.8.2021 Πράξη Νομοθετικού Περιεχομένου «Έκτακτα μέτρα για την αποτελεσματική προστασία και την ταχεία αποκατάσταση του φυσικού περιβάλλοντος, την άμεση στήριξη των πληγέντων από τις πυρκαγιές του Ιουλίου / Αυγούστου 2021 και συναφείς διατάξεις» (Α' 143), η οποία κυρώθηκε με το άρθρο 2 του ν. 4824/2021 (Α' 156).

11. Την υπό στοιχεία ΥΠΕΝ/ΔΔΥ/48478/3594/16.5.2022 κοινή υπουργική απόφαση «Καθορισμός των διοικητικών λεπτομερειών μεταφοράς των δασικών υπηρεσιών, του αντίστοιχου προσωπικού και λοιπών θεμάτων της παρ. 5 του άρθρου τρίτου της από 13.8.2021 Πράξης Νομοθετικού Περιεχομένου (Α' 143), η οποία κυρώθηκε με το άρθρο 2 του ν. 4824/2021 (Α' 156)» (Β' 2415).

12. Τα άρθρα 47 έως 55 του ν. 4915/2022 (Α' 63).

13. Το π.δ. 29/2022 «Τροποποίηση του π.δ. 132/2017 «Οργανισμός Υπουργείου Περιβάλλοντος και Ενέργειας (Υ.Π.Ε.Ν.)» (Α' 77).

14. Την υπό στοιχεία ΥΠΕΝ/ΔΟΙΚΔ/48691/2883/16.5.2022 απόφαση του Υπηρεσιακού Γραμματέα του Υπουργείου Περιβάλλοντος και Ενέργειας «Ορισμός των Προϊσταμένων των Επιθεωρήσεων Εφαρμογής Δασικής Πολιτικής (ΕΕΔΠ) της Γενικής Γραμματείας Δασών του Υπουργείου Περιβάλλοντος και Ενέργειας, ως δευτερεύοντες διατάκτες» (Β' 2501).

15. Την υπ' αρ. 35791/3437/19.4.2023 απόφαση του Υπουργείου Περιβάλλοντος και Ενέργειας «Τοποθέτηση Προϊσταμένων στις Διευθύνσεις Δασών και τα Δασαρχεία, της Επιθεώρησης Εφαρμογής Δασικής Πολιτικής Μακεδονίας - Θράκης του ΥΠΕΝ».

16. Την υπό στοιχεία ΥΠΕΝ/ΥΠΡΓ/79859/5910/25.7.2023 κοινή απόφαση του Πρωθυπουργού και του Υπουργού Περιβάλλοντος και Ενέργειας «Διορισμός Γενικού Γραμματέα Δασών του Υπουργείου Περιβάλλοντος και Ενέργειας» (Υ.Ο.Δ.Δ. 745).

17. Την υπό στοιχεία ΥΠΕΝ/ΔΝΕΠ/83988/2740/2022 απόφαση «Εξουσιοδότηση υπογραφής «Με εντολή Υπουργού» του Υπουργού Περιβάλλοντος και Ενέργειας, «Με εντολή Υφυπουργού» του Υφυπουργού Περιβάλλοντος και Ενέργειας και «Με εντολή Γενικού Γραμματέα Δασών» του Γενικού Γραμματέα Δασών του Υπουργείου Περιβάλλοντος και Ενέργειας, κατά λόγο αρμοδιότητας, στον Προϊστάμενο της Γενικής Διεύθυνσης Δασών και Δασικού Περιβάλλοντος της Γενικής Γραμματείας Δασών του Υ.Π.Ε.Ν., στους Προϊστάμενους των Επιθεωρήσεων Εφαρμογής Δασικής Πολιτικής και στους Προϊστάμενους των Διευθύνσεων, Δασαρχειών και Τμημάτων που υπάγονται σε αυτές» (Β' 4528).

18. Την υπ' αρ. 422028/2023 πρόταση - αναφορά του Δασαρχείου Πολυγύρου και την υπ' αρ. 62973/2022 εισήγηση της υπαλλήλου του Δασαρχείου Γεσθημανής Μελετιάδου, αποφασίζουμε:

Κηρύσσουμε ως αναδασωτέα έκταση με συνολικό εμβαδόν  $E = 4.098,60$  τ.μ., που βρίσκεται στην θέση «Παλάτι Μαραθιάς» ΔΚ Συκιάς του Δήμου Σιθωνίας, Π.Ε. Χαλκιδικής, διότι επήλθε εκχέρωση και αλλαγή της κατά προορισμό χρήσης του δάσους. Η άνω έκταση αποτελείται από τα παρακάτω τμήματα:

- Ε1 με εμβαδόν 3.885,10 τ.μ και με στοιχεία κορυφών 1, 2, 3,..., 11, 12, 1, από το οποίο έχει εξαιρεθεί το τμήμα Ε3 με εμβαδόν 257,40 τ.μ. με στοιχεία κορυφών 19, 20,..., 24, 25, 19, το οποίο αποδίδεται με χαρακτηρισμό ΑΑ, όπως αυτά αποτυπώνονται αντίστοιχα, στο συνημμένο, εξαρτημένο τοπογραφικό διάγραμμα κλίμακας 1:2.000 και με σύστημα συντεταγμένων ΕΓΣΑ 87 της υπαλλήλου του Δασαρχείου Πολυγύρου Γεσθημανής Μελετιάδου.

- Ε2 με εμβαδόν 213,50 τ.μ., με στοιχεία κορυφών 13, 14,..., 17, 18, 13.

Τα άνω τμήματα συνορεύουν:

- Ε1: Βόρεια, Νότια, Δυτικά και Ανατολικά: Με Δημόσιο Δάσος.

- Ε2: Βόρεια, Νότια, Δυτικά και Ανατολικά: Με Δημόσιο Δάσος.

Με την υπ' αρ. 407048/9.11.2022 (Δ' 876) απόφαση, έχει κυρωθεί μερικώς ο δασικός χάρτης για το σύνολο της Π.Ε. Χαλκιδικής, όπου οι επιμέρους εκτάσεις:

Η έκταση Ε1 το βόρειο τμήμα της δεν περιλαμβάνεται της μερικής κύρωσης και από το νότιο τμήμα αυτής, μέρος αποδίδεται με χαρακτηρισμό ΔΔ και με επιπλέον πληροφορία 1 (Εντός ορίων εποικισμού) και μέρος με εμβαδόν 867,96 τ.μ. αποδίδεται με χαρακτηρισμό ΑΔ και με επιπλέον πληροφορία 1 (Εντός ορίων εποικισμού). Επισημαίνεται ότι εντός των ορίων της Ε1 εκτείνεται και επιφάνεια 257,40 τ.μ. η οποία εξαιρείται από την παρούσα εισήγηση και δεν συμπεριλαμβάνεται στην εκτίμηση της συνολικής εκχερσωθείσας έκτασης, καθότι αποδίδεται με χαρακτηρισμό ΑΑ.

Η έκταση Ε2 το δυτικό τμήμα της, δεν περιλαμβάνεται της μερικής κύρωσης και η ανατολική επιφάνεια αποδίδεται με χαρακτηρισμό ΔΔ και με επιπλέον πληροφορία 1 (Εντός ορίων εποικισμού).

Σκοπός της κήρυξης της ανωτέρω έκτασης ως αναδασωτέα είναι η διατήρηση του δασικού της χαρακτήρα, την αποκατάσταση με φυσική αναγέννηση της εκχερσωμένης έκτασης με τη προϋπάρχουσα δασική βλάστηση, αειφύλλων πλατυφύλλων, θαμνώδους κυρίως μορφής με πρίνο, σχίνα, λαδάνια και αγριελιές.

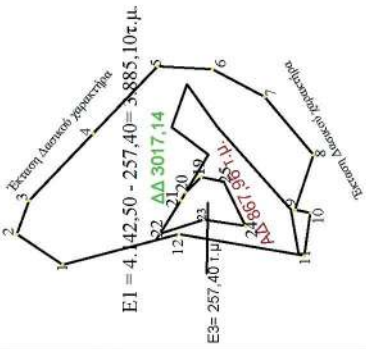
Κατά της παρούσας απόφασης επιτρέπεται υποβολή αίτησης ακύρωσης στο Τριμελές Διοικητικό Εφετείο Θεσσαλονίκης (άρθρο 47 του ν. 3900/2010, Α' 213), εντός προθεσμίας εξήντα (60) ημερών, αρχομένη από την επομένη της δημοσίευσής της (άρθρο 46 του π.δ. 18/1989).

Επίσης, κατά της παρούσας απόφασης επιτρέπεται υποβολή αίτησης ανάκλησης ή τροποποίησης προς τον Προϊστάμενο της Επιθεώρησης Εφαρμογής Δασικής Πολιτικής Μακεδονίας - Θράκης από οποιονδήποτε έχει έννομο συμφέρον, σύμφωνα με τις διατάξεις της παρ. 3 του άρθρου 35 του ν. 4280/2014, της παρ. 4 του άρθρου 44 του ν. 998/1979 και όπως αυτή ερμηνεύεται στη σκέψη 8 της υπ' αρ. 5390/2012 απόφασης του ΣτΕ.

Με την απόφασή μας αυτή δεν προκαλείται δαπάνη σε βάρος του κρατικού προϋπολογισμού.

Τοπογραφικό Διάγραμμα συνολικής έκτασης Ε εμβαδού Ε= 4.098,60 τ.μ. που απαρτίζεται από τις εκτάσεις Ε1 εμβαδού Ε1=3.885,10 τ.μ. υπό στοιχεία (1,2,3,....,11,12,1) και Ε2 εμβαδού Ε2=213,50 τ.μ. υπό στοιχεία (13,14,15,16,17,18,13) -εκτός της έκτασης Μη Δασικού χαρακτήρα Ε3= (19,20,....,24,25,19)= 257,40 τ.μ.- που βρίσκεται στην θέση: "Παλάτι Μαραθιάς" της Δ.Κ. Συκιάς του Δ. Σιθωνιάς, Π.Ε. Χαλκιδικής.

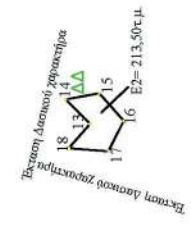
ΠΑΥΛΟΣ ΒΕΚΙΑΡΟΓΛΟΥ  
24/08/2023 10:32  
ΚΑΙΝΑΚΑ 1:2.000



α/α	Εμβαδό έκτασης		
	X (m)	Y (m)	S (m)
1	494304.00	4421424.00	18.03
2	494314.00	4421439.00	11.70
3	494325.00	4421435.00	30.41
4	494347.00	4421414.00	30.41
5	494369.00	4421393.00	18.03
6	494368.00	4421375.00	19.24
7	494359.00	4421358.00	24.84
8	494340.00	4421342.00	18.97
9	494322.00	4421348.00	5.10
10	494321.00	4421343.00	14.14
11	494307.00	4421345.00	41.59
12	494314.00	4421386.00	39.29
1	494304.00	4421424.00	
Ε1 = 4.142,50 - 257,40 = 3.885,10τ.μ.			

ΠΟΛΥΤΥΡΟΣ 10-08-2023  
Η ΣΥΝΤΑΚΤΗΣ

ΜΕΛΕΤΙΑΛΟΥ ΓΕΩΦΗΜΑΝΗ  
ΔΑΣΟΛΟΓΟΣ



α/α	Εμβαδό έκτασης		
	X (m)	Y (m)	S (m)
13	494321.00	4421192.00	11.31
14	494329.00	4421200.00	11.18
15	494331.00	4421189.00	12.04
16	494322.00	4421181.00	11.18
17	494312.00	4421186.00	13.04
18	494313.00	4421199.00	10.63
13	494321.00	4421192.00	
Ε2 = 213,50τ.μ.			

ΝΑΤΣΙΟΥ ΑΓΓΕΛΙΚΗ  
ΔΑΣΟΛΟΓΟΣ ΜΕ Α' ΒΑΘΜΟ

Ο Προϊστάμενος της Επιθεώρησης Εφαρμογής  
Δασικής Πολιτικής Μικεδονίας- Θράκης

Δρ. ΝΙΚΗΤΑΣ ΦΡΑΓΚΙΣΚΑΚΗΣ

**ΕΘΝΙΚΟ ΤΥΠΟΓΡΑΦΕΙΟ**  
Για τεχνικούς λόγους στο σχεδιάγραμμα,  
από το ηλεκτρονικό αρχείο, έγινε 89%  
σμίκρυνση κατά ποσοστό

Αποτύπωση της έκτασης σε Απόσταση  
Φ.Χ. ΚΑΛΑΜΠΙΤΣΙΟΝ 1:50.000 Γ.Υ.Σ. L=40°15'/M=0°15'



Αποτύπωση της έκτασης σε  
Συστήματα φ/Α. Ελλειψοειδής  
GRS 80 ΛΟ/ΡΘ: 0°00'/00°00'  
Γ'ωσφ. Μήκος: 23° 35' 03"  
Γ'ωσφ. Πλάτος: 39° 04' 15"

ΥΠΟΜΝΗΜΑ  
Ισομετρική κλίμακα  
Θέση βασικής έκτασης που εκτερογράφηκε  
Επιγραφικό έδαφος διακρίνει  
Ρίχες

ΕΛΕΙΤΧΘΗΚΕ  
Η ΔΑΣΑΡΧΗΣ ΠΟΛΥΤΥΡΟΥ  
ΘΕΩΡΗΘΗΚΕ  
Ο Δ/ΝΤΗΣ ΔΑΣΩΝ ΧΑΛΚΙΔΙΚΗΣ

Η απόφαση αυτή να δημοσιευθεί στην Εφημερίδα της Κυβερνήσεως.

Θεσσαλονίκη, 23 Αυγούστου 2023

Με εντολή του Γενικού Γραμματέα Δασών  
Ο Προϊστάμενος Επιθεώρησης Εφαρμογής  
Δασικής Πολιτικής Μακεδονίας - Θράκης  
ΝΙΚΗΤΑΣ ΦΡΑΓΚΙΣΚΑΚΗΣ

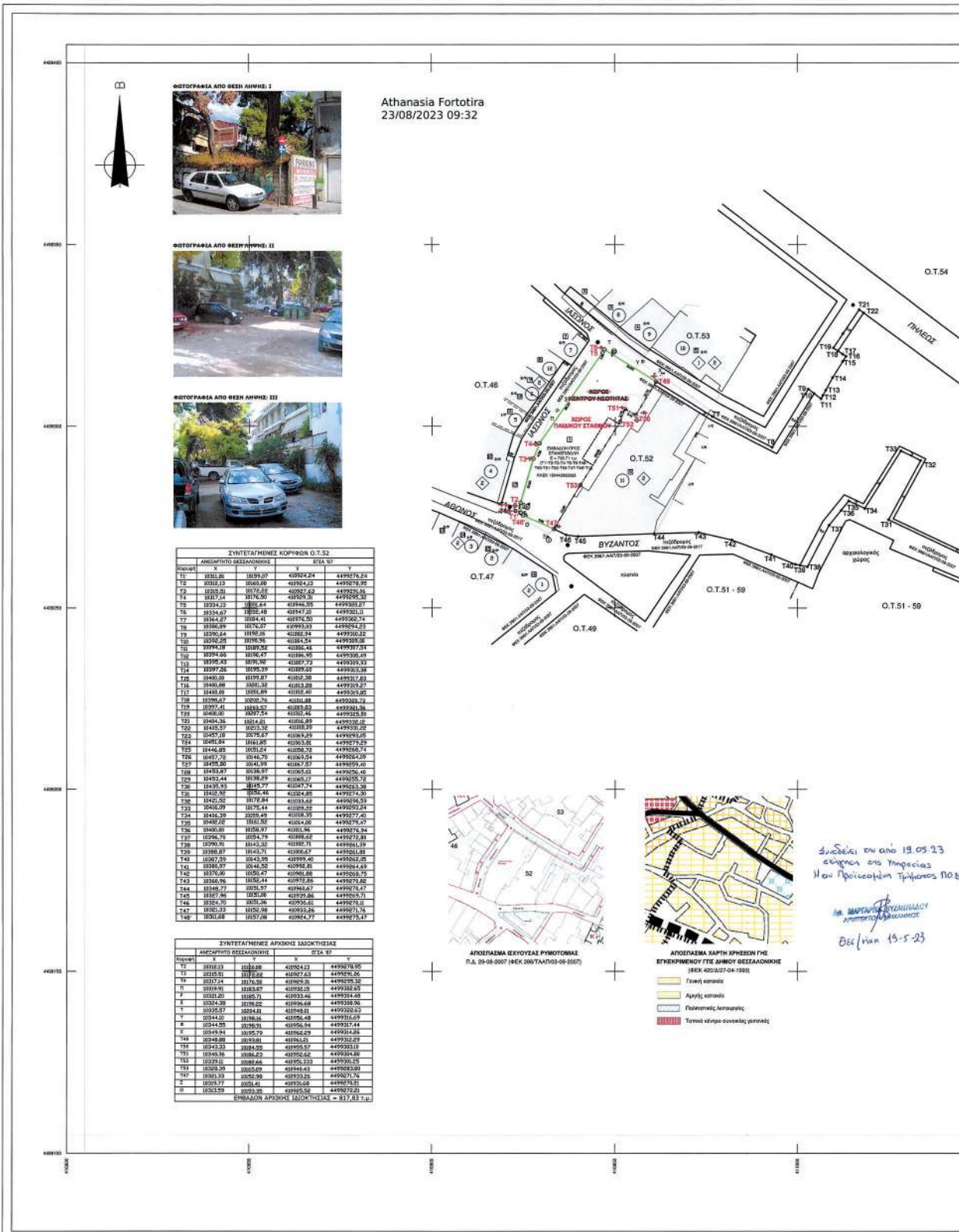


## ΔΙΟΡΘΩΣΕΙΣ ΣΦΑΛΜΑΤΩΝ

(2)

Στο από 13.12.2021 π.δ., που δημοσιεύθηκε στην Εφημερίδα της Κυβερνήσεως (Δ' 940), στις σελίδες 13600 και 13601, διορθώνεται στο ορθό το τοπογραφικό διάγραμμα:





**ΕΘΝΙΚΟ ΤΥΠΟΓΡΑΦΕΙΟ**  
Για τεχνικούς λόγους στο σχεδιάγραμμα,  
από το ηλεκτρονικό αρχείο, έγινε  
σμίκρυνση κατά ποσοστό **31%**

ΚΩΔΙΚΟΣ ΦΥΛΛΟΥ : 04108 - 44991 / 0,5

**ΣΤΟΙΧΙΑ ΕΡΕΥΝΑΣ ΙΣΤΙΩΝ ΜΗΣΑΚΗΓΟΥ**

**Α. ΟΝΟΜΑΣΙΑΣ:** Ο.Τ.52 ΤΟΜΕΑΣ Ε' 9-Α-48  
 Διατεταμένη Ρυμοτομία:  
 1) Π.Δ. 4-11-20 ΚΕΚ 333Α/0-11-20  
 2) ΕΓΣΑ 29-11-21 ΚΕΚ 438Α/4-19-21  
 3) Π.Δ. 1-10-85 ΚΕΚ 811/85-11-85  
 4) Π.Δ. 20-11-85 ΚΕΚ 27/13-2-86  
 5) Π.Δ. 2-8-2007 ΚΕΚ 316Α/07-3-2007  
 Κείμενο Συμφωνίας Συγκλήτου Περιφέρειας Αποφ. Νομάριου Θεσσαλονίκης 20/01/04/ΕΓ/17-1-05  
 Διατεταμένη Ομάδα Διαμόρφωσης:  
 1) Π.Δ. 16-5-79 ΚΕΚ 313Α/31-9-79  
 2) Π.Δ. 7-10-86 ΚΕΚ 344Α/21-19-86  
 3) Απόφαση Δημοτικού Συμβουλίου αριθμ. Π.Δ. 10-2-79 ΚΕΚ 107Α/2-4-79  
 Απόφαση Δημοτικού Συμβουλίου αριθμ. Π.Δ. 20/1929-11-88 ΚΕΚ 606/85-19-88, 16-4-2008 ΚΕΚ 333Α/09-4-2008  
**ΒΑΣΙΚΕΣ ΟΡΕΣ:** Άρθρο 2, παρ. 2, άρθρ. 6, Π.Δ. 17-6-1978 ΚΕΚ 313/81-9-78  
 Περίοδος: 10 μ. Βήθος 15μ.  
 Εξέλιξη: 200 μ.  
 Πλάτος (Άρθρο 5, παρ. 2, άρθρ. 8, Π.Δ. 17-6-1978 ΚΕΚ 313/81-9-78) Κάθε παραλλήλιος βύθισμα όμοια με τον επόμενο να απέχει με μ. βύθιστος και να αμβλύνει τον ήλιο με οριζόντιο πλάτος μέχρι την οριζόντιο του προηγούμενου ήτοι αμβλύνει μήκους του 40 μ. ή 1/4 βύθιστος όμοια αμβλύνει του 4.00 μ. θεωρείται με άμεσο οδό ή αποβλήτων. Το αναβλήσιμο μήκος αμβλύνει οδού του κλάδου 7,5 μ.  
 Στάθμη: του πεδίου  
 Κλίση: 0,0% Άρθρο 2, παρ. 3, Π.Δ. 7-10-86 ΚΕΚ 344Α/21-19-86  
 Ύψος: 5 μ. μέγ. 11,20 μ. Μον. κλίση:  
 Σ.Δ. = 1,8 με κλίση Σ.Δ. = 2,2 Στάθμη με τις βήθους και παραρτηρήσει του Ν.Ο.Κ.

**Β. ΠΡΑΞΕΙΣ ΥΠΟΤΟΜΩΣΗΣ:**  
 Υποτομή κ. κ. αρθρ. 221/85, 01/1991, 6881/05/12/2009

**Γ. ΑΡΤΟ ΚΑΙ ΟΧΛΟΔΟΜΗΜΟ:**

**Δ. ΔΕΙΤΟΜΟΡΦΗ ΚΑΘΟΡΙΣΜΟΣ ΡΥΜΟΤΟΜΙΑΣ:**  
 Από τις αναρτηθείσες εντός της παλαιάς διατάξεως όψεις, παραρτηρήσει

**Ε. ΠΛΑΙΣ ΚΥΚΛΟΤΟΜΩΣ:**  
 Απ. αριθμ. 2062/19-8-1978 Εγκρίσει Βουλής της Απ. Συνελεύσεως

**Ζ. ΠΡΟΕΛΕΥΣΗ ΑΣΤΙΚΟΥ ΧΩΡΟΥ (Π.Δ. 7-10-86 Άρθρο 5, παρ. 4, άρθρ. 8):**  
 Από το παρ. 10/7 (Παλαιά Ενοκλήσια) Η = 71,882

**Η. ΠΑΡΑΤΗΡΗΣΕΙΣ:**  
 1. Το σχέδιον είναι ενταγμένο στο κρατικό σύστημα εθνικών ΕΓΣΑ 29  
 2. Ο ΔΙΑΤΑΞΕΙΣ ΚΑΙ ΤΑ ΟΡΕΣ ΤΗΣ ΥΠΟΤΟΜΩΣΗΣ ΚΑΙ ΤΗΣ ΣΥΝΤΗΣ ΤΩΝ ΚΟΡΥΦΩΝ  
 3. Η ΕΣΤΑΤΗΡ ΕΓΣΑ 29 ΓΡΑΜΜΑΤΟΠΟΙΗΣΗ ΜΕ ΣΥΣΤΗΜΑ ΟΡΣ ΚΑΙ ΚΛΗΡΗ ΤΩΝ ΣΤΑΘΜΩΝ ΤΟΥ Θ.Μ.ΩΝ

**ΚΑΚ ΓΕΝΗΜΑΤΟΣ:** 13944222023 Ε = 812,11 μ.  
**ΘΕΩΡΗΣ ΕΚΘΕΣΗ ΕΛΕΓΧΟΥ ΤΙΤΛΩΝ**  
 αρ. αρθ. 1175/12-10-2016 Δ/νση Δεσφ. & Τοπογραφ. Εργασίων Δήμου Θεσσαλονίκης

**ΠΙΝΑΚΑΣ ΦΑΝΕΡΩΜΕΝΩΝ ΙΣΧΙΟΤΗΤΩΝ**

Α/Α	ΟΜΟΣΠΟΝΔΙΟΤΗΤΟ	ΔΕΥΤΕΡΟΝ ΕΠΙΣΤΑΣΗ	ΗΜΕΡ. ΕΠΙΣΤΑΣΗΣ	ΑΡΙΘ. ΠΡΩΤΟΤΥΠΟΥ	ΑΡΙΘ. ΠΡΩΤΟΤΥΠΟΥ
1	Επηρεσιμ. Πολιτικοί	Άθως 14	22-11-2018	1	
2	Επηρεσιμ. Πολιτικοί	Άθως 12	22-11-2018	2	
3	Επηρεσιμ. Πολιτικοί	Άθως 10	22-11-2018	3	
4	Επηρεσιμ. Πολιτικοί	Άθως 1	22-11-2018	4	
5	Μονοκατοικ. Ανοικτοί	Άθως 5	22-11-2018	5	
6	Καλλιό Τύπος	Άθως 7	22-11-2018	6	
7	Επηρεσιμ. Πολιτικοί	Άθως 11	22-11-2018	7	
8	Επηρεσιμ. Πολιτικοί	Άθως 8	22-11-2018	8	
9	Επηρεσιμ. Πολιτικοί	Άθως 6	22-11-2018	9	
10	Επηρεσιμ. Πολιτικοί	Άθως 4	22-11-2018	10	
11	Επηρεσιμ. Πολιτικοί	Βύθιος 1	22-11-2018	11	
12	Αδελφ. Οικόπεδο	Άθως 9	22-11-2018	12	
13	Γκαλερίες Κιρκός	Βασ. Ηρακλείου 40	22-11-2018	13	
14	ΕΓΣΑ ΑΕ		13-11-2018		
15	ΡΠΑ		13-11-2018		

**ΠΙΝΑΚΑΣ ΕΝΕΤΑΜΕΝΩΝ**

Α/Α	ΟΜΟΣΠΟΝΔΙΟΤΗΤΟ	ΔΕΥΤΕΡΟΝ ΕΠΙΣΤΑΣΗ	ΑΡΙΘ. ΠΡΩΤΟΤΥΠΟΥ
1	Δρ. Δημ. Β. Γεωργιάδης	Άθως 4	1
2	Αρχιτ. Μπαρτζώλης	Άθως 4	2
3	Χρήστος Κωσταρίδης	Βύθιος 1	2
4	Αθανάσιος Παλιανός	Βύθιος 2	2
5	Αθανάσιος Σαμαράς	Άθως 1	2
6	Αρχιτ. Μπαρτζώλης	Άθως 4	2
7	Γιάννης Κωνσταντίνος	Άθως 4	2
8	Μαρίλ. Αλεξ. Κουλάς	Άθως 4	2
9	Καλλιό Τύπος	Άθως 7	2
10	Θεοφάνης Μπαρτζώλης	Άθως 1	2
11	Αναστασ. ΚΡΥΣΣΟΣ	Άθως 1	2
12	Στέφαν. Γεωργιάδης	Άθως 14	2
13	Γεωργ. Πέτρος	Άθως 10	2

**ΝΟΜΟΣ ΘΕΣΣΑΛΟΝΙΚΗΣ**  
**ΔΗΜΟΣ ΘΕΣΣΑΛΟΝΙΚΗΣ**  
 ΚΩΔΙΚΟΣ ΦΥΛΛΟΥ : 04108 - 44991 / 0,5  
 ΔΙΑΓΡΑΜΜΑ ΣΥΜΒΟΛΗΣ ΦΥΛΛΟΥ

04104-44991/0,5	04108-44991/0,5	04112-44991/0,5
04104-44990/0,5	04108-44990/0,5	04112-44990/0,5
04104-44989/0,5	04108-44989/0,5	04112-44989/0,5

Ελεγκτικό Γραφείο Στάθμης Αποφ. 1687 (2.Γ.Α. 87)  
 Ελεγκτικό Γραφείο ΓΣΔ 93 (α = 4 374 137 κ. 11 + 396 87702101)  
 Γραφείο: Ελεγκτικό Γραφείο  
 Κεντρικός Μεταβιβ. Αρ = 247 00 00' με Κ.ο = 0,250000  
 Τελεφεύλι Κεντρικού Μεταβιβ. = 000 000,00 κ  
 Πυροσφ. Κεντρικού Μεταβιβ. = 0'30 00"

**ΥΠΟΜΗΝΗ ΓΡΑΜΜΩΝ**

- ΠΡΟΤΕΙΝΟΜΕΝΗ ΡΥΜΟΤΟΜΙΚΗ ΓΡΑΜΜΗ
- ΓΡΑΜΜΗ ΑΛΛΑΓΗΣ ΧΡΗΣΗΣ ΕΝΤΟΣ Ο.Τ.
- ΔΙΑΤΗΡΟΥΜΕΝΗ ΡΥΜΟΤΟΜΙΚΗ-ΟΙΚΟΔΟΜΙΚΗ ΓΡΑΜΜΗ
- ΚΑΤΑΓΡΟΜΕΝΗ ΡΥΜΟΤΟΜΙΚΗ-ΟΙΚΟΔΟΜΙΚΗ ΓΡΑΜΜΗ

ΧΩΡΟΣ ΝΗΠΙΑΓΩΓΕΙΟΥ - ΚΑΤΑΓΡΟΜΕΝΟΣ ΧΩΡΟΣ ή ΧΡΗΣΗ  
 ΧΩΡΟΣ ΦΥΛΛΟΥ ΣΤΑΘΜΟΥ - ΠΡΟΤΕΙΝΟΜΕΝΗ ΧΡΗΣΗ

**ΔΗΜΟΣ ΘΕΣΣΑΛΟΝΙΚΗΣ**  
**ΓΕΝΙΚΗ ΔΙΕΥΘΥΝΣΗ**  
**ΔΙΕΥΘΥΝΣΗ ΑΣΤΙΚΟΥ ΣΧΕΔΙΑΣΜΟΥ & ΑΡΧΙΤΕΚΤΟΝΙΚΩΝ ΜΕΛΕΤΩΝ**  
**ΤΜΗΜΑ ΑΣΤΙΚΟΥ ΣΧΕΔΙΑΣΜΟΥ**

**ΤΙΤΛΟΣ ΜΕΛΕΤΗΣ:**  
**ΤΡΟΠΟΠΟΙΗΣΗ ΡΥΜΟΤΟΜΙΚΟΥ ΣΧΕΔΙΟΥ**  
**ΓΙΑ ΤΗΝ ΕΚ ΝΕΟΥ ΕΠΙΘΟΛΗ**  
**ΧΩΡΟΥ ΠΑΙΔΙΚΟΥ ΣΤΑΘΜΟΥ**  
**ΣΤΗ ΣΥΜΒΟΛΗ ΤΩΝ ΟΔΩΝ ΙΑΣΩΝΟΣ ΚΑΙ ΒΥΖΑΝΤΟΣ**  
**ΣΤΟ Ο.Τ.52 ΤΗΣ ΑΝΩ ΠΟΛΗΣ**  
 ΣΕ ΣΥΜΜΟΡΦΩΣΗ ΠΡΟΣ ΤΗΝ ΥΠ. ΑΡΧ. 47/2014 ΑΠΟΦΑΣΗ Διοικητικού Πρωτοδικείου Θεσσαλονίκης

ΑΠΟΦΑΣΙΣ ΔΗΜΟΤΙΚΟΥ ΣΥΜΒΟΥΛΙΟΥ 1404/16-01-2019 16/14-01-2019

ΑΡ. ΠΙΝΑΚΑ 3

ΔΙΑΓΡΑΜΜΑ ΡΥΜΟΤΟΜΙΑΣ  
 24-11-2021 Π. Δ/νση ΗΕΚ 336/ 21 09 11-2021  
 28-11-2021 Π. Δ/νση ΗΕΚ 408/ Α1 04-12-2021  
 07-10-2021 Π. Δ/νση ΗΕΚ 81/ 11 09-08-11-2021  
 26-11-2021 Π. Δ/νση ΗΕΚ 27/ Α1 13-02-1985  
 26-08-2007 Π. Δ/νση ΗΕΚ 306/ ΑΚΥ 03-02-2007

ΕΙΔΟΣ ΣΧΕΔΙΟΥ : ΤΟΠΟΓΡΑΦΙΚΟ ΔΙΑΓΡΑΜΜΑ ΚΛΙΜΑΚΑ : 1 : 500

**ΣΥΝΤΑΞΗ ΤΟΠΟΓΡΑΦΙΚΗΣ ΜΕΛΕΤΗΣ:**  
 ΣΣΗ Θ. ΠΟΥΛΥΖΟΠΟΥΛΟΥ, αρχιτέκτονας, τοπογράφος μηχανικός (βάσει μηχανικής του εφεδρικού δικτύου κ. Αλέξανδρ. Γεωργιάδης)

**ΗΛΕΚΤΡΟΝΙΚΗ ΕΠΙΒΕΒΓΑΣΙΑ:**  
 ΒΑΣΙΛΕΙΑ ΤΣΕΛΙΚΑ  
 ΑΝΑΓΛ. ΠΡΟΕΤΑΜΕΝΗ ΤΜΗΜΑΤΟΣ:

**ΘΕΩΡΗΣΗ Η ΑΝΑΓΛ. ΠΡΟΕΤΑΜΕΝΗ ΤΗΣ ΔΕΛΤΗΣ:**  
 ΑΙΚΑΤΕΡΙΝΗ ΔΑΝΑΔΙΑΔΟΥ  
 ΑΙΚ. ΔΑΝΑΔΙΑΔΟΥ

ΚΩΔΙΚΟΣ ΦΥΛΛΟΥ 04120 - 44964 / 0,5  
 ΣΥΣΤΗΜΑ ΑΝΑΦΟΡΑΣ ΕΓΣΑ '87  
 ΗΜΕΡΟΜΗΝΙΑ ΜΑΡΤΙΟΣ 2023  
 Ο ΑΝΤΙΔΗΜΑΡΧΟΣ ΤΕΧΝΙΚΩΝ ΕΡΓΩΝ & ΒΙΩΣΙΜΗΣ ΚΙΝΗΤΙΚΟΤΗΤΑΣ  
 ΕΦΡΑΙΜ ΚΥΡΙΑΔΗΣ

(Από το Υπουργείο Εσωτερικών Τομέας Μακεδονίας και Θράκης)





## ΕΘΝΙΚΟ ΤΥΠΟΓΡΑΦΕΙΟ

Το Εθνικό Τυπογραφείο αποτελεί δημόσια υπηρεσία υπαγόμενη στην Προεδρία της Κυβέρνησης και έχει την ευθύνη τόσο για τη σύνταξη, διαχείριση, εκτύπωση και κυκλοφορία των Φύλλων της Εφημερίδας της Κυβερνήσεως (ΦΕΚ), όσο και για την κάλυψη των εκτυπωτικών - εκδοτικών αναγκών του δημοσίου και του ευρύτερου δημόσιου τομέα (ν. 3469/2006/Α' 131 και π.δ. 29/2018/Α' 58).

### 1. ΦΥΛΛΟ ΤΗΣ ΕΦΗΜΕΡΙΔΑΣ ΤΗΣ ΚΥΒΕΡΝΗΣΕΩΣ (ΦΕΚ)

- Τα **ΦΕΚ σε ηλεκτρονική μορφή** διατίθενται δωρεάν στο **www.et.gr**, την επίσημη ιστοσελίδα του Εθνικού Τυπογραφείου. Όσα ΦΕΚ δεν έχουν ψηφιοποιηθεί και καταχωριστεί στην ανωτέρω ιστοσελίδα, ψηφιοποιούνται και αποστέλλονται επίσης δωρεάν με την υποβολή αίτησης, για την οποία αρκεί η συμπλήρωση των αναγκαίων στοιχείων σε ειδική φόρμα στον ιστότοπο **www.et.gr**.

- Τα **ΦΕΚ σε έντυπη μορφή** διατίθενται σε μεμονωμένα φύλλα είτε απευθείας από το Τμήμα Πωλήσεων και Συνδρομητών, είτε ταχυδρομικά με την αποστολή αιτήματος παραγγελίας μέσω των ΚΕΠ, είτε με ετήσια συνδρομή μέσω του Τμήματος Πωλήσεων και Συνδρομητών. Το κόστος ενός ασπρόμαυρου ΦΕΚ από 1 έως 16 σελίδες είναι 1,00 €, αλλά για κάθε επιπλέον οκτασέλιδο (ή μέρος αυτού) προσαυξάνεται κατά 0,20 €. Το κόστος ενός έγχρωμου ΦΕΚ από 1 έως 16 σελίδες είναι 1,50 €, αλλά για κάθε επιπλέον οκτασέλιδο (ή μέρος αυτού) προσαυξάνεται κατά 0,30 €. Το τεύχος Α.Σ.Ε.Π. διατίθεται δωρεάν.

#### • Τρόποι αποστολής κειμένων προς δημοσίευση:

Α. Τα κείμενα προς δημοσίευση στο ΦΕΚ, από τις υπηρεσίες και τους φορείς του δημοσίου, αποστέλλονται ηλεκτρονικά στη διεύθυνση **webmaster.et@et.gr** με χρήση προηγμένης ψηφιακής υπογραφής και χρονοσήμανσης.

Β. Κατ' εξαίρεση, όσοι πολίτες δεν διαθέτουν προηγμένη ψηφιακή υπογραφή μπορούν είτε να αποστέλλουν ταχυδρομικά, είτε να καταθέτουν με εκπρόσωπό τους κείμενα προς δημοσίευση εκτυπωμένα σε χαρτί στο Τμήμα Παραλαβής και Καταχώρισης Δημοσιευμάτων.

- Πληροφορίες, σχετικά με την αποστολή/κατάθεση εγγράφων προς δημοσίευση, την ημερήσια κυκλοφορία των Φ.Ε.Κ., με την πώληση των τευχών και με τους ισχύοντες τιμοκαταλόγους για όλες τις υπηρεσίες μας, περιλαμβάνονται στον ιστότοπο (**www.et.gr**). Επίσης μέσω του ιστότοπου δίδονται πληροφορίες σχετικά με την πορεία δημοσίευσης των εγγράφων, με βάση τον Κωδικό Αριθμό Δημοσιεύματος (ΚΑΔ). Πρόκειται για τον αριθμό που εκδίδει το Εθνικό Τυπογραφείο για όλα τα κείμενα που πληρούν τις προϋποθέσεις δημοσίευσης.

### 2. ΕΚΤΥΠΩΤΙΚΕΣ - ΕΚΔΟΤΙΚΕΣ ΑΝΑΓΚΕΣ ΤΟΥ ΔΗΜΟΣΙΟΥ

Το Εθνικό Τυπογραφείο ανταποκρινόμενο σε αιτήματα υπηρεσιών και φορέων του δημοσίου αναλαμβάνει να σχεδιάσει και να εκτυπώσει έντυπα, φυλλάδια, βιβλία, αφίσες, μπλοκ, μηχανογραφικά έντυπα, φακέλους για κάθε χρήση, κ.ά.

Επίσης σχεδιάζει ψηφιακές εκδόσεις, λογότυπα και παράγει οπτικοακουστικό υλικό.

**Ταχυδρομική Διεύθυνση:** Καποδιστρίου 34, τ.κ. 10432, Αθήνα

Ιστότοπος: **www.et.gr**

**ΤΗΛΕΦΩΝΙΚΟ ΚΕΝΤΡΟ:** 210 5279000 - fax: 210 5279054

Πληροφορίες σχετικά με την λειτουργία του ιστότοπου: **helpdesk.et@et.gr**

#### ΕΞΥΠΗΡΕΤΗΣΗ ΚΟΙΝΟΥ

**Πωλήσεις - Συνδρομές:** (Ισόγειο, τηλ. 210 5279178 - 180)

**Πληροφορίες:** (Ισόγειο, Γρ. 3 και τηλεφ. κέντρο 210 5279000)

**Παραλαβή Δημ. Ύλης:** (Ισόγειο, τηλ. 210 5279167, 210 5279139)

Αποστολή ψηφιακά υπογεγραμμένων εγγράφων προς δημοσίευση στο ΦΕΚ: **webmaster.et@et.gr**

Πληροφορίες για γενικό πρωτόκολλο και αλληλογραφία: **grammateia@et.gr**

**Ωράριο για το κοινό:** Δευτέρα ως Παρασκευή: 8:00 - 13:30

**Πείτε μας τη γνώμη σας,**

για να βελτιώσουμε τις υπηρεσίες μας, συμπληρώνοντας την ειδική φόρμα στον ιστότοπό μας.

