



# ΕΦΗΜΕΡΙΔΑ ΤΗΣ ΚΥΒΕΡΝΗΣΕΩΣ ΤΗΣ ΕΛΛΗΝΙΚΗΣ ΔΗΜΟΚΡΑΤΙΑΣ

7 Σεπτεμβρίου 2023

ΤΕΥΧΟΣ ΤΕΤΑΡΤΟ

Αρ. Φύλλου 707

## ΠΕΡΙΕΧΟΜΕΝΑ

### ΑΠΟΦΑΣΕΙΣ

1. Εν μέρει ανάκληση απόφασης αναδάσωσης για έκταση 10.604,53 τ.μ., λόγω: α) μη υπαγωγής αυτής στις διατάξεις και τους περιορισμούς της δασικής νομοθεσίας και β) μη ακριβούς εντοπισμού, στη θέση «Ράχες Μπούβαλη» περιοχής Δημοτικής Κοινότητας Καλαμάτας, Δημοτικής Ενότητας Καλαμάτας, του Δήμου Καλαμάτας, Νομού Μεσσηνίας.
2. Κήρυξη ως αναδασωτέας έκτασης δύο τμημάτων συνολικού εμβαδού τριών χιλιάδων τετρακοσίων ενενήντα επτά τετραγωνικών μέτρων (3.497 τ.μ.), που βρίσκεται στην περιοχή Αγίας Ειρήνης, Ασπρογέρακα και Κορνέλο, της Τοπικής Κοινότητας Αγίας Ειρήνης και Δημοτικής Κοινότητας Πόρου, Δημοτικής Ενότητας Ελειού Πρόννων, Δήμου Αργοστολίου, Π.Ε. Κεφ/νιάς.

### ΑΠΟΦΑΣΕΙΣ

Αριθμ. 454725

(1)

Εν μέρει ανάκληση απόφασης αναδάσωσης για έκταση 10.604,53 τ.μ., λόγω: α) μη υπαγωγής αυτής στις διατάξεις και τους περιορισμούς της δασικής νομοθεσίας και β) μη ακριβούς εντοπισμού, στη θέση «Ράχες Μπούβαλη» περιοχής Δημοτικής Κοινότητας Καλαμάτας, Δημοτικής Ενότητας Καλαμάτας, του Δήμου Καλαμάτας, Νομού Μεσσηνίας.

Ο ΓΕΝΙΚΟΣ ΓΡΑΜΜΑΤΕΑΣ ΔΑΣΩΝ  
ΥΠΟΥΡΓΕΙΟΥ ΠΕΡΙΒΑΛΛΟΝΤΟΣ ΚΑΙ ΕΝΕΡΓΕΙΑΣ

Έχοντας υπόψη:

1. Τις διατάξεις της παρ. 1 του άρθρου 24 και της παρ. 3 του άρθρου 117 του Συντάγματος.
2. Τις διατάξεις του άρθρου 90 του π.δ. 63/2005 «Κωδικοποίηση νομοθεσίας για την Κυβέρνηση και τα Κυβερνητικά όργανα» (Α' 98).
3. Τις διατάξεις της παρ. 3 του άρθρου 44 του ν. 998/1979, όπως αυτές αντικαταστάθηκαν με την παρ. 2 του άρθρου 35 του ν. 4280/2014.

4. Τις διατάξεις της παρ. 4 του άρθρου 44 του ν. 998/1979, όπως έχει προστεθεί με το άρθρο 36 του ν. 3698/2008 και αντικαταστάθηκε με την παρ. 3 του άρθρου 35 τ του ν. 4280/2014 «Περιβαλλοντική αναβάθμιση και ιδιωτική πολεοδόμηση - Βιώσιμη ανάπτυξη οικισμών Ρυθμίσεις δασικής νομοθεσίας και άλλες διατάξεις».

5. Τις διατάξεις του ν. 3861/2010 «Ενίσχυση της διαφάνειας με την υποχρεωτική ανάρτηση νόμων και πράξεων των κυβερνητικών, διοικητικών και αυτοδιοικητικών οργάνων στο διαδίκτυο «Πρόγραμμα Διαύγεια» και άλλες διατάξεις (Α' 112).

6. Τις διατάξεις της από 13-8-2021 Π.Ν.Π. «Έκτακτα μέτρα για την αποτελεσματική προστασία και την ταχεία αποκατάσταση του φυσικού περιβάλλοντος, την άμεση στήριξη των πληγέντων από τις πυρκαγιές του Ιουλίου/Αυγούστου 2021 και συναφείς διατάξεις (Α' 143), η οποία κυρώθηκε με το άρθρο 2 του ν. 4824/2021 (Α' 156). Το ν. 4824/2021 (Α' 156) «Κύρωση: α) της από 5.8.2021 Πράξης Νομοθετικού Περιεχομένου «Έκτακτα μέτρα για την αντιμετώπιση του κινδύνου πυρκαγιών» (Α' 138) και β) της από 13.8.2021 Πράξης Νομοθετικού Περιεχομένου «Έκτακτα μέτρα για την αποτελεσματική προστασία και την ταχεία αποκατάσταση του φυσικού περιβάλλοντος, την άμεση στήριξη των πληγέντων από τις πυρκαγιές του Ιουλίου/Αυγούστου 2021 και συναφείς διατάξεις» (Α' 143) και άλλες διατάξεις, άρθρο 3 «Κάθετη οργάνωση και υπαγωγή των Δασικών Υπηρεσιών στο Υπουργείο Περιβάλλοντος και Ενέργειας».

7. Το Β' Μέρος «Διατάξεις για την ολοκλήρωση της μεταφοράς των δασικών υπηρεσιών στο Υπουργείο Περιβάλλοντος και Ενέργειας» του ν. 4915/2022 (Α' 63).

8. Την υπό στοιχεία ΥΠΕΝ/ΔΔΥ/48478/3594/16-5-2022 κοινή υπουργική απόφαση «Καθορισμός των διοικητικών λεπτομερειών μεταφοράς των δασικών υπηρεσιών, του αντίστοιχου προσωπικού και λοιπών θεμάτων της παρ. 5 του άρθρου τρίτου της από 13.8.2021 Πράξης νομοθετικού Περιεχομένου (Α' 143) η οποία κυρώθηκε με το άρθρο 2 του ν. 4824/2021 (Α' 156)» (Β' 2415).

9. Το π.δ. 132/2017 «Οργανισμός Υπουργείου Περιβάλλοντος και Ενέργειας (Υ.Π.ΕΝ) (Α' 160), όπως τροποποιήθηκε και ισχύει με το π.δ. 29/2022 (Α' 77).

10. Το άρθρο 1 του π.δ. 6/2022 «Σύσταση και μετονομασία Γενικών Γραμματειών, σύσταση Ειδικής Γραμματείας, μεταφορά υπηρεσιών και αρμοδιοτήτων» (Α' 17) με το οποίο συστάθηκε Γενική Γραμματεία Δασών.

11. Τις διατάξεις των άρθρων 47 έως 55 του ν. 4915/2022 «Εθνικό Στρατηγικό Σχέδιο Καταπολέμησης της Διαφθοράς, διατάξεις για θέματα ανθρωπίνου δυναμικού και Οργανισμών Τοπικής Αυτοδιοίκησης, νομοθετικό πλαίσιο εκπαίδευσης των σπουδαστών/σπουδαστριών της Εθνικής Σχολής Δημόσιας Διοίκησης και Αυτοδιοίκησης για την ένταξη στον κλάδο Π.Ε. Επιτελικών Στελεχών, διατάξεις για την ολοκλήρωση της μεταφοράς των δασικών υπηρεσιών στο Υπουργείο Περιβάλλοντος και Ενέργειας, διατάξεις για την εφαρμογή του Εθνικού Σχεδίου Ανάκαμψης και Ανθεκτικότητας «Ελλάδα 2.0», Εθνική Σύνταξη Ομογενών και άλλες επείγουσες διατάξεις» (Α' 63).

12. Την υπ' αρ. 160635/10-9-2021 διαπιστωτική πράξη Συντονιστή Α.Δ.Π.ΔΕ. και Ι. «Μεταφορά προσωπικού των Δασικών Υπηρεσιών της Αποκεντρωμένης Διοίκησης Πελοποννήσου, Δυτικής Ελλάδας και Ιονίου στο Υπουργείο Περιβάλλοντος και Ενέργειας» (Β' 4493), (ΑΔΑ: ΨΡΔΟ-ΟΡ1Φ-Ω9Υ).

13. Την υπό στοιχεία ΥΠΕΝ/ΔΔΥ/50878/3749/20-5-2022 εγκύκλιο διαταγή ΥΠΕΝ «Εγκύκλιες οδηγίες για τη λειτουργία των Περιφερειακών Δασικών Υπηρεσιών, χρήση λογοτύπου» (ΨΓΒΩ4653Π8-ΩΧ6).

14. Την υπό στοιχεία οικ. ΥΠΕΝ/ΥΠΡΓ/11835/1139/08.02.2022 (ΥΟΔΔ 76) κοινή υπουργική απόφαση του Πρωθυπουργού και του Υπουργού Π.Ε.Ν.: «Διορισμός Γενικού Γραμματέα Δασών του Υπουργείου Περιβάλλοντος και Ενέργειας».

15. Την υπό στοιχεία ΥΠΕΝ/ΔΔΥ/62511/4542/17-06-2022 (Β' 3145) διαπιστωτική πράξη κατάταξης και τοποθέτησης του προσωπικού των Περιφερειακών Δασικών Υπηρεσιών του Υπουργείου Περιβάλλοντος και Ενέργειας.

16. Τις διατάξεις του ν. 3208/2003 (Α' 303).

17. Τις υπ' αρ. α) 160417/1180/8-7-1980, β) 182447/3049/24-9-1980, γ) 168692/3318/5-10-1981, δ) 85144/1468/9-9-1992 ε) 60284/365/26-1-1994, στ) οικ. 105204/2793/31-7-2002, δ/γές του Υπουργείου Γεωργίας ζ) την υπ' αρ. 158/1978 γνωμοδότηση του Νομικού Συμβούλου του Κράτους.

18. Την υπ' αρ. 117080/6353/13-11-2014 εγκύκλιο διαταγή της Γενικής Διεύθυνσης Ανάπτυξης και Προστασίας Δασών και Αγροπεριβάλλοντος του Υ.Π.Ε.Κ.Α. «Περί της διαδικασίας άρσης ή ανάκλησης αποφάσεων αναδάσωσης».

19. Την υπ' αρ. 124581/2774/26.5.2015 δ/γή Υ.Π.Α.Π.Ε.Ν. «Περί της διαδικασίας άρσης ή ανάκλησης αποφάσεων αναδάσωσης - Διευκρινήσεις».

20. Το υπ' αρ. 153373/441/22-2-2017 έγγραφο Υπ.Π.Ε.Ν. (ΑΔΑ: 61ΤΗ4653Π8-Ω7Θ) «Περιοχές κηρυγμένων αναδασωτέων εκτάσεων στους αναρτημένους δασικούς χάρτες».

21. Την υπ' αρ. 95099/5160/12-10-2021 εγκύκλιο διαταγή του Υπ.Π.Ε.Ν. «Περί ανάκλησης αποφάσεων αναδασωτέων, εκτάσεων μη υπαγομένων στις προστατευτικές διατάξεις της δασικής νομοθεσίας, λόγω συμπερίληψής τους στους δασικούς χάρτες ως τμήματα ευρύτερης αναδασωτέας».

22. Την υπό στοιχεία ΥΠΕΝ/ΔΝΕΠ/83988/2740/25-8-2022 υπουργική απόφαση «Εξουσιοδότηση υπο-

γραφής «Με εντολή Υπουργού» του Υπουργού Περιβάλλοντος και Ενέργειας, «Με εντολή Υφυπουργού» του Υφυπουργού Περιβάλλοντος και Ενέργειας και «Με εντολή Γενικού Γραμματέα Δασών» του Γενικού Γραμματέα Δασών του Υπουργείου Περιβάλλοντος και Ενέργειας, κατά λόγο αρμοδιότητας, στον Προϊστάμενο της Γενικής Διεύθυνσης Δασών και Δασικού Περιβάλλοντος της Γενικής Γραμματείας Δασών του Υ.Π.Ε.Ν., στους Προϊστάμενους των Επιθεωρήσεων Εφαρμογής Δασικής Πολιτικής και στους Προϊστάμενους των Διευθύνσεων, Δασαρχείων και Τμημάτων που υπάγονται σε αυτές» (Β' 4528).

23. Την από 24-6-2022 αίτηση του Γεωργίου Κουρούπη του Σπυρίδωνα κατοίκου Καλαμάτας για την άρση της ανωτέρω απόφασης αναδάσωσης από έκταση 10.354,16 τ.μ. στη θέση ««Ράχες Μπούβαλη» περιοχής Δημοτικής Κοινότητας Καλαμάτας, Δημοτικής Ενότητας Καλαμάτας, του Δήμου Καλαμάτας.

24. Την υπ' αρ. 5002/20-11-2007 απόφαση Γενικού Γραμματέα Περιφέρειας Πελοποννήσου με την οποία κηρύχθηκε αναδασωτέα έκταση 72.076,00 στρεμμάτων στην θέση «Μαύρα Λιθάρια, Πετρόστρουγκες, Κορφοβούνι, κ.λ.π.» περιοχής Δημοτικών διαμερισμάτων Αλαγονίας, Πηγών, Αρτεμισίας, Λαδά, Καρβελίου, Ελαιοχωρίου, Καλαμάτας, Πηγαδιών, Αλτομυρών, Κέντρου, Δήμων Καλαμάτας, και Αβίας, Νομού Μεσσηνίας (Δ' 649).

25. Το γεγονός ότι στο σώμα της απόφασης αναδάσωσης αναφέρεται ότι: «...στα περιγράμματα των τμημάτων εμπεριέχονται και εκτάσεις εμβαδού 16.000 στρεμμάτων άλλης μορφής και χρήσης (γεωργικές εκτάσεις, δρόμοι, Ι. Μονές κ.λπ.)».

26. Την υπ' αρ. 386061/25-7-2023 θετική εισήγηση του Δασαρχείου Καλαμάτας, σύμφωνα με την οποία: α) προτείνεται η ανάκληση από έκταση 10.604,53 τ.μ. [εντός της οποίας περιλαμβάνεται και η έκταση των 10.354,16 τ.μ.], όπου: i) έκταση εμβαδού 2.506,55 τ.μ έχει χαρακτηριστεί με την υπ' αρ. 7891/1-11-2006 τελεσίδικη Πράξη Χαρακτηρισμού ως «μη δασική έκταση» και προσδιορίζεται με κωδικό φυτοκάλυψης ΠΑ/ΑΝ,ΑΑ. ii) έκταση εμβαδού 8.036,53 τ.μ έχει χαρακτηριστεί με την υπ' αρ. πρωτ. 7891/1-11-06 τελεσίδικη Πράξη Χαρακτηρισμού ως «μη δασική έκταση» και προσδιορίζεται με κωδικό φυτοκάλυψης ΠΑ/ΑΝ,ΔΑ επειδή παραχωρήθηκε στον Σπυρίδωνα Κουρούπη του Βασιλείου με το υπ' αρ. 394/13/14-2-1967 Οριστικό Παραχωρητήριο και το υπ' αρ. 1042/18/7-3-1964 Οριστικό Παραχωρητήριο και iii) η υπόλοιπη έκταση των 61,45 τ.μ προσδιορίζεται με κωδικό φυτοκάλυψης ΑΑ/ΑΝ. β) Η έκταση των 10.604,53 τ.μ σύμφωνα με την συνημμένη έκθεση φωτοερμηνείας τα έτη 1945 και 1960 εμφανίζεται ως έχουσα αγροτική μορφή εκτός των τμημάτων Ε1Α και Ε1Γ για τα οποία εκδόθηκαν οριστικά παραχωρητήρια τα οποία εμφανίζουν δασική μορφή, ενώ τα έτη 1988,1997 και 2008 εμφανίζονται ως βαθμιδωμένοι ελαιώνες γ) από την πραγματοποιηθείσα αυτοψία σήμερα η έκταση αποτελείται από βαθμιδωμένους ελαιώνες, δ) σύμφωνα με τον κυρωμένο δασικό χάρτη εντός της έκτασης των 10.604,53 τ.μ. περιλαμβάνονται εκτάσεις i) εμβαδού 2.506,55 τ.μ. που έχει χαρακτηριστεί με την υπ' αρ. πρωτ. 7891/1-11-2006 τελεσίδικη Πράξη Χαρακτηρισμού ως «μη δασική έκτα-

ση» και προσδιορίζεται με κωδικό φυτοκάλυψης ΠΑ/ΑΝ,ΑΑ. ii) εμβαδού 8.036,53 τ.μ. έχει χαρακτηριστεί με την υπ' αρ. 7891/1-11-2006 τελεσίδικη Πράξη Χαρακτηρισμού ως «μη δασική έκταση» και προσδιορίζεται με κωδικό φυτοκάλυψης ΠΑ/ΑΝ,ΔΑ επειδή παραχωρήθηκε στον Σπυρίδωνα Κουρούπη του Βασιλείου με το αριθ. 394/13/14-2-1967 Οριστικό Παραχωρητήριο και το αρ.1042/18/7-3-1964 Οριστικό Παραχωρητήριο και iii) η υπόλοιπη έκταση των 61,45 τ.μ προσδιορίζεται με κωδικό φυτοκάλυψης ΑΑ/ΑΝ.

27. Την σύμφωνη γνώμη της Διεύθυνσης Δασών Μεσσηνίας, αποφασίζουμε:

Ανακαλούμε μερικώς, σύμφωνα με τις διατάξεις της παρ. 4 του άρθρου 44 του ν. 998/1979, όπως έχει προστεθεί με το άρθρο 36 του ν. 3698/2008 και αντικαταστάθηκε με την παρ. 3 του άρθρου 35 του ν. 4280/2014, την υπ' αρ. 5002/20-11-2007 απόφαση Γ.Γ.Π.Π. (Δ' 649) ως προς την έκταση εμβαδού 10.604,53 τ.μ. (δέκα χιλιάδων εξακοσίων τεσσάρων τετραγωνικών μέτρων και πενήντα τριών εκατοστών τετραγωνικού μέτρου), στη θέση «Ράχες Μπούβαλη» περιοχής Δημοτικής Κοινότητας Καλαμάτας, Δημοτικής Ενότητας Καλαμάτας, του Δήμου Καλαμάτας, Νομού Μεσσηνίας η οποία απεικονίζεται στο από 25-7-2023 τοπογραφικό διάγραμμα με κλίμα-

κα 1:2.000 που συνέταξε η δασολόγος του Δασαρχείου Καλαμάτας Άννα Στριμπάκου και το οποίο συνοδεύει της απόφασή μας, επειδή: α) η εν λόγω έκταση είχε ανέκαθεν αγροτική μορφή πριν και μετά την εκδήλωση της πυρκαγιάς το έτος 2007 και ως εκ τούτου δε υπάγεται στις διατάξεις και τους περιορισμούς της δασικής νομοθεσίας και β) δεν εντοπίζεται και δεν περιγράφεται με ακρίβεια στο συνημμένο στην ανωτέρω απόφαση, τοπογραφικό διάγραμμα.

Έχει όρια:

Ανατολικά: Αναδασωτέα λόγω πυρκαγιάς έκταση (υπ' αρ. 5002/20-11-2007 απόφαση Γ.Γ.Π.Π.).

Δυτικά: Ελαιώνες κατοίκων περιοχής.

Βόρεια: Ελαιώνες κατοίκων περιοχής.

Νότια: Αναδασωτέα λόγω πυρκαγιάς έκταση (υπ' αρ. 5002/20-11-2007 απόφαση Γ.Γ.Π.Π.).

Από την εφαρμογή των κανονιστικών διατάξεων της απόφασης αυτής δεν προκαλείται δαπάνη εις βάρος του κρατικού προϋπολογισμού σύμφωνα με το άρθρο 90 του π.δ. 63/2005 «Κωδικοποίηση νομοθεσίας για την Κυβέρνηση και τα Κυβερνητικά όργανα» (Α' 98).

Για την υπόλοιπη έκταση παραμένει σε ισχύ η υπ' αρ. 5002/20-11-2007 απόφαση Γενικού Γραμματέα Περιφέρειας Πελοποννήσου.

ΧΑΡΤΗΣ ΠΡΟΣΑΝΑΤΟΞΙΜΟΥ

ΚΑΝΟΝΑΣ ΥΠΟΛΟΓΙΣΜΟΥ ΚΑΙ ΜΕΤΡΗΣΗΣ ΕΚΤΑΣΗΣ ΤΩΝ ΠΕΔΙΩΝ...
ΕΠΙΣΗΜΟΤΗΤΑ ΤΗΣ ΕΚΤΑΣΗΣ...
ΕΠΙΣΗΜΟΤΗΤΑ ΤΗΣ ΠΕΡΙΜΕΤΡΟΥ...
ΕΠΙΣΗΜΟΤΗΤΑ ΤΗΣ ΜΕΣΗΣ ΑΝΟΜΟΛΙΑΣ...
ΕΠΙΣΗΜΟΤΗΤΑ ΤΗΣ ΜΕΣΗΣ ΚΛΙΜΑΚΑΣ...
ΕΠΙΣΗΜΟΤΗΤΑ ΤΗΣ ΜΕΣΗΣ ΚΑΤΑΣΤΑΣΗΣ...
ΕΠΙΣΗΜΟΤΗΤΑ ΤΗΣ ΜΕΣΗΣ ΚΑΤΑΣΤΑΣΗΣ...
ΕΠΙΣΗΜΟΤΗΤΑ ΤΗΣ ΜΕΣΗΣ ΚΑΤΑΣΤΑΣΗΣ...

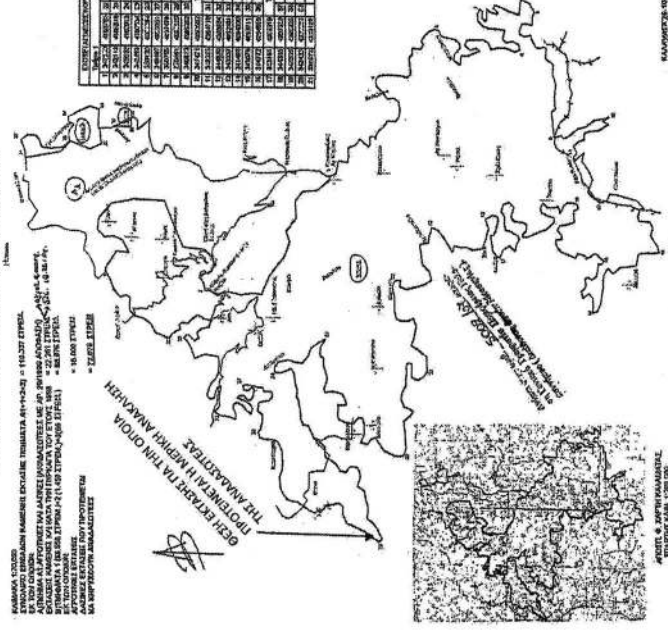


Table with 2 columns: 'ΕΠΙΣΗΜΟΤΗΤΑ' and 'ΜΕΤΡΗΣΗ'. Contains numerical data for various parameters.

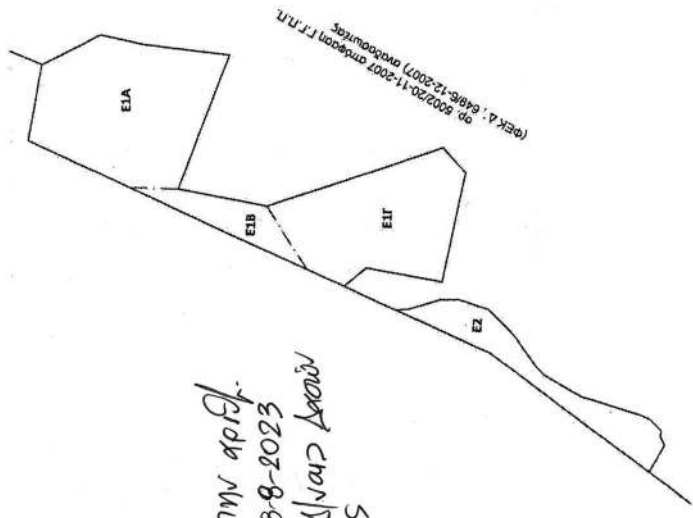


ΤΟΠΟΓΡΑΦΙΚΟ ΔΙΑΓΡΑΜΜΑ
ΕΚΤΑΣΗΣ ΣΥΝΟΛΙΚΟΥ ΕΜΒ. 10.604,53 Τ.Μ ΠΑ ΤΗΝ ΟΠΟΙΑ ΠΡΟΤΕΙΝΕΤΑΙ
Η ΜΕΡΙΚΗ ΑΝΑΚΛΙΣΗ ΤΗΣ ΑΡ. 5002/220-11-2007 ΑΠΟΦΑΣΗΣ ΑΝΑΔΕΙΞΕΤΕΣ Γ.Π.Π. (ΦΕΚ Δ', 649/6-12-2007)
ΣΤΗΝ ΘΕΣΗ «ΡΑΧΕΙ ΜΠΟΥΒΑΛΗ» ΤΗΣ Δ.Κ ΚΑΛΑΜΑΤΑΣ ΤΟΥ ΔΗΜΟΥ ΚΑΛΑΜΑΤΑΣ Ν. ΜΕΣΣΗΝΙΑΣ



1:2.000

ΕΘΝΙΚΟ ΤΥΠΟΓΡΑΦΕΙΟ
Για τεχνικούς λόγους στο σχεδιάγραμμα,
από το ηλεκτρονικό αρχείο, έγινε
σμίκρυνση κατά ποσοστό 82%



Ανίκη στην αρχή.
454725/28-8-2023
απόδοση Διαντ Αδων
Πλεωνίας

ΤΜΗΜΑ ΕΙ
ΤΜΗΜΑ ΕΙΑ εμβ. 4.513,70 τ.μ. αριθ.384/13/14-2-1967 Οριστικό Παραχωρητήριο
ΤΜΗΜΑ ΕΙΒ εμβ. 884,38 τ.μ
ΤΜΗΜΑ ΕΙΓ εμβ. 3.522,83 τ.μ. αριθ. 1047/18/7-3-1964 Οριστικό Παραχωρητήριο
εμβ. 8.920,91 τ.μ
ΤΜΗΜΑ ΕΖ εμβ. 1.683,62 τ.μ
ΣΥΝΟΛΟ 10.604,53 τ.μ

- List of land parcels with identification numbers and area measurements in square meters (τ.μ).

Official seals and stamps from the Ministry of Agriculture, Forestry and Fisheries, including the name of the official and the date 2023-08-28.

Η απόφαση αυτή να δημοσιευθεί στην Εφημερίδα της Κυβερνήσεως.

Πάτρα, 28 Αυγούστου 2023

Με εντολή Γενικού Γραμματέα Δασών  
Ο Προϊστάμενος Επιθεώρησης Εφαρμογής  
Δασικής Πολιτικής Π.ΔΕ. και Ι.

ΝΙΚΗΤΑΣ ΜΑΖΗΣ

Αριθμ. 455026 (2)

**Κήρυξη ως αναδασωτέας έκτασης δύο τμημάτων συνολικού εμβαδού τριών χιλιάδων τετρακοσίων ενενήντα επτά τετραγωνικών μέτρων (3.497 τ.μ.), που βρίσκεται στην περιοχή Αγίας Ειρήνης, Ασπρογέρακα και Κορνέλο, της Τοπικής Κοινότητας Αγίας Ειρήνης και Δημοτικής Κοινότητας Πόρου, Δημοτικής Ενότητας Ελειού Πρόννων, Δήμου Αργοστολίου, Π.Ε. Κεφ/νιάς.**

Ο ΓΕΝΙΚΟΣ ΓΡΑΜΜΑΤΕΑΣ ΔΑΣΩΝ  
ΥΠΟΥΡΓΕΙΟΥ ΠΕΡΙΒΑΛΛΟΝΤΟΣ ΚΑΙ ΕΝΕΡΓΕΙΑΣ

Έχοντας υπόψη:

1) Τις δ/ξεις της παρ. 1 του άρθρου 24 και της παρ. 3 του άρθρου 117 του Συντάγματος.

2) Τις διατάξεις του ν. 998/1979 «περί προστασίας δασών και δασικών εν γένει εκτάσεων της χώρας και συγκεκριμένα: του άρθρου 38 και 41» (Α' 289).

3) Τις διατάξεις του ν. 3208/2003 «Προστασία των δασικών οικοσυστημάτων, κατάρτιση δασολογίου, ρύθμιση εμπραγμάτων δικαιωμάτων επί δασών και δασικών εν γένει εκτάσεων και άλλες διατάξεις» (Α' 303).

4) Τις διατάξεις του ν. 4280/2014 «Περιβαλλοντική αναβάθμιση και ιδιωτική πολεοδόμηση-Βιώσιμη ανάπτυξη οικισμών Ρυθμίσεις δασικής νομοθεσίας και άλλες διατάξεις» (Α' 159).

5) Τις υπ' αρ. α) 160417/1180/8-7-1980 και β) 182447/3049/24-9-1980) διαταγές του Υπουργείου Γεωργίας.

6) Το άρθρο 3 της από 13 8-2021 Πράξης Νομοθετικού Περιεχομένου (Α'143), όπως κυρώθηκε με τον ν. 4824/2021 (Α'156).

7) Την υπό στοιχεία ΥΠΕΝ/ΔΔ/Υ/48478/3594/16-5-2022 κοινή υπουργική απόφαση περί «Καθορισμού των διοικητικών λεπτομερειών μεταφοράς των δασικών υπηρεσιών κ.λ.π.» (Β'2415).

8) Των άρθρων 47 έως 55 του ν. 4915/2022 περί «Διατάξεων για την ολοκλήρωση της μεταφοράς των δασικών υπηρεσιών στο ΥΠΕΝ» (Α' 63).

9) Το π.δ. 6 περί «Σύστασης και μετονομασίας Γενικών Γραμματειών κ.λ.π.» (Α'17).

10) Την υπό στοιχεία ΥΠΕΝ/ΔΝΕΠ/83988/2740/25-8-2022 (Β' 4528) απόφαση Υπουργού, Υφυπουργού και Γ.Γ. Δασών του ΥΠΕΝ «περί εξουσιοδότηση υπογραφής».

11) Την υπ' αρ. 7334/15-1-2021 (ΑΔΑ: 6ΧΡΨΟΡ1Φ-ΤΚ1) απόφαση «Ανάρτησης δασικού χάρτη της ΠΕ Κεφαλονιάς η οποία τροποποιήθηκε με την υπ' αρ. 7314/17-1-2022 (ΑΔΑ: 6ΥΤΔΟΡ1Φ-ΞΩΕ) πράξη τροποποίησης λόγω ενσωμάτωσης διορθώσεων πρόδηλων» και τον μερικώς κυρωμένο δασικό χάρτη σύμφωνα με την υπ' αρ. 354435/12-10-2022 απόφαση του Γ.Γ. Δασών του ΥΠΕΝ (Δ' 707).».

12) Την υπ' αρ. 447023/25-08-2023 εισήγηση της Διεύθυνσης Δασών Κεφαλληνίας με την οποία προτείνεται η κήρυξη της αναφερόμενης στο θέμα έκτασης, αποφασίζουμε:

Κηρύσσουμε ως αναδασωτέα, με σκοπό τη διατήρηση του δασικού χαρακτήρα αυτής, τον αποκλεισμό διάθεσής της για άλλη χρήση, την αποκατάσταση της καταστραφείσας δασικής βλάστησης με φυσική αναγέννηση, την δασική έκταση δύο τμημάτων που καταστράφηκε από πυρκαγιά, συνολικού εμβαδού τριών χιλιάδων τετρακοσίων ενενήντα επτά τετραγωνικών μέτρων (3.497 τ.μ.), που βρίσκεται στην περιοχή Αγίας Ειρήνης, Ασπρογέρακα και Κορνέλο, της Τοπικής Κοινότητας Αγίας Ειρήνης και Δημοτικής Κοινότητας Πόρου, Δημοτικής Ενότητας Ελειού Πρόννων, Δήμου Αργοστολίου, Π.Ε. Κεφ/νιάς, όπως προσδιορίζεται στο συνημμένο απόσπασμα χάρτη με στοιχεία 1Α και 1Β κλίμακας 1:5.000 με αντίστοιχο πίνακα συντεταγμένων ΕΓΣΑ.

Στον μερικώς κυρωμένο δασικό χάρτη της Περιφερειακής Ενότητας Κεφαλληνίας, που αναρτήθηκε στο ΦΕΚ Τ/Δ 21-10-2022, η εν λόγω έκταση δύο τμημάτων, με συντεταγμένες όπως αναγράφονται στο συνημμένο πίνακα συντεταγμένων ΕΓΣΑ έχει χαρακτήρα ΑΔ.

Η καμένη δασική έκταση δύο τμημάτων καλυπτόταν από δασική βλάστηση αείφυλλων πλατύφυλλων.

Έχει έκθεση βόρεια, έδαφος μετρίως βαθύ, κλίση 40%, υψόμετρο 108-124 μ. και όρια:

Ανατολικά: με δασικού και μη δασικού χαρακτήρα έκταση

Δυτικά: με δασικού, μη δασικού χαρακτήρα έκταση και χωματόδρομο

Βόρεια: με δασικού χαρακτήρα έκταση

Νότια: με δασικού χαρακτήρα έκταση

Κατά της απόφασης αυτής δύναται να ασκηθεί αίτηση ακύρωσης ενώπιον του (οικείου) τριμελούς Διοικητικού Εφετείου εντός εξήντα ημερών από την επομένη της δημοσίευσής ή κοινοποίησής της.

Από την εφαρμογή των κανονιστικών διατάξεων της απόφασης αυτής δεν προκαλείται δαπάνη σε βάρος του κρατικού προϋπολογισμού σύμφωνα με το άρθρο 90 του π.δ. 63/2005 «Κωδικοποίηση νομοθεσίας για την Κυβέρνηση και τα Κυβερνητικά όργανα» (Α' 98).

ΕΛΛΗΝΙΚΗ ΔΗΜΟΚΡΑΤΙΑ  
ΥΠΟΥΡΓΕΙΟ ΠΕΡΙΒΑΛΛΟΝΤΟΣ ΚΑΙ  
ΕΝΕΡΓΕΙΑΣ  
ΕΠΙΘΕΩΡΗΣΗ ΕΦΑΡΜΟΓΗΣ ΔΑΣΙΚΗΣ  
ΠΟΛΙΤΙΚΗΣ ΠΕΛΟΠΟΝΝΗΣΟΥ ΔΥΤΙΚΗΣ  
Ε ΛΛΑΔΟΣ & ΙΟΝΙΟΥ

Δ/ΝΣΗ ΔΑΣΩΝ ΚΕΦ/ΝΙΑΣ

ΑΠΟΣΠΑΣΜΑ ΧΑΡΤΗ ΑΠΟΦΑΣΗΣ ΚΗΡΥΞΗΣ

ΔΗΜΟΣ : Αργοστολίου

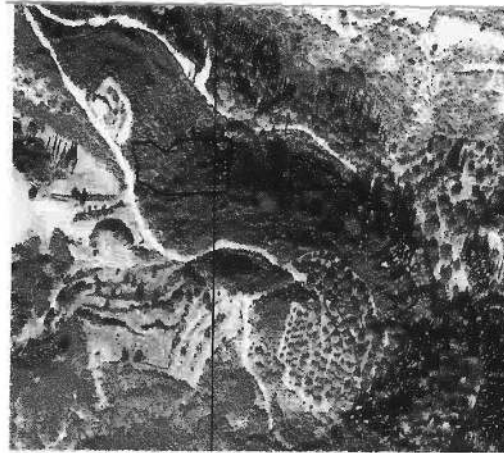
Περιοχή Αγίας Ειρήνης , Ασπρογέρακα & Κορνέλο, της Τοπικής  
Κοινότητας Αγίας Ειρήνης & Δημοτικής Κοινότητας Πόρου,  
Δημοτικής Ενότητας Ελειού Πρόννων

ΚΛΙΜΑΚΑ : 1: 5.000

ΠΙΝΑΚΑΣ ΣΥΝΤΕΤΑΓΜΕΝΩΝ ΕΓΣΑ

ΤΜΗΜΑ 1Α ΕΜΒΑΔΩΝ 2.794 Τ.Μ.

216013.6013, 4223742.6215  
215970.6557, 4223742.5795  
215962.1126, 4223732.0886  
215949.2606, 4223740.7502  
215936.4223, 4223739.6139  
215935.8091, 4223732.6510  
215939.1212, 4223727.1129  
215940.0832, 4223720.8750  
215939.7823, 4223711.5745  
215940.1632, 4223710.6492  
215961.1689, 4223699.3769  
216009.0785, 4223701.9889  
216013.6013, 4223742.6215




ΤΜΗΜΑ 1Β ΕΜΒΑΔΩΝ 703 Τ.Μ.

216120.8137, 4223695.4324  
216113.7099, 4223703.8136  
216072.5598, 4223726.8688  
216060.5401, 4223730.2903  
216058.0177, 4223704.6827  
216106.8327, 4223707.3567  
216120.8137, 4223695.4324



**ΕΘΝΙΚΟ ΤΥΠΟΓΡΑΦΕΙΟ**  
Για τεχνικούς λόγους στο σχεδιάγραμμα,  
από το ηλεκτρονικό αρχείο, έγινε  
σμίκρυνση κατά ποσοστό **85%**

ΥΠΟΜΝΗΜΑ



Καμένη δασική έκταση συνολικού εμβαδού 3.497 τ.μ.,  
(δύο τμήματα 1Α=2.794 τ.μ. τ.μ.&1 Β= 703τ.μ.) που κηρύσσεται αναδασωτέα

Η ΣΥΝΤΑΚΤΗΣ

ΜΕ ΕΝΤΟΛΗ ΥΠΟΥΡΓΟΥ ΠΕΝ  
Η Δ/ΝΤΡΙΑ Δ/ΝΣΗΣ ΔΑΣΩΝ

ΜΕ ΕΝΤΟΛΗ Γ. Γ. ΔΑΣΩΝ του ΥΠΕΝ  
Ο ΠΡΟΙΣΤΑΜΕΝΟΣ ΕΠΙΘΕΩΡΗΣΗΣ ΕΦΑΡΜΟΓΗΣ Δ  
ΔΑΣΙΚΗΣ ΠΟΛΙΤΙΚΗΣ Π.Δ.ΕΛ & Ι

FRAGKISKA ON NTE ROZARIO  
28/08/2023 12:08

ANNA LYTRA  
28/08/2023 12:22

NIKITAS MAZIS  
30/08/2023 10:10

ΝΤΕ-ΡΟΖΑΡΙΟ ΦΡΑΓΚΙΣΚΑ  
ΔΑΣΟΠΟΝΟΣ

ΛΥΤΡΑ ANNA  
ΔΑΣΟΛΟΓΟΣ

ΜΑΖΗΣ ΝΙΚΗΤΑΣ  
ΔΑΣΟΛΟΓΟΣ ΠΕΡΙΒΑΛΛΟΝΤΟΛΟΓΟΣ MSc

Η απόφαση αυτή να δημοσιευθεί στην Εφημερίδα της Κυβερνήσεως.

Πάτρα, 30 Αυγούστου 2023

Με εντολή Γενικού Γραμματέα Δασών  
Ο Προϊστάμενος Επιθεώρησης  
Εφαρμογής Δασικής Πολιτικής Π.ΔΕ. και Ι.

ΝΙΚΗΤΑΣ ΜΑΖΗΣ



## ΕΘΝΙΚΟ ΤΥΠΟΓΡΑΦΕΙΟ

Το Εθνικό Τυπογραφείο αποτελεί δημόσια υπηρεσία υπαγόμενη στην Προεδρία της Κυβέρνησης και έχει την ευθύνη τόσο για τη σύνταξη, διαχείριση, εκτύπωση και κυκλοφορία των Φύλλων της Εφημερίδας της Κυβερνήσεως (ΦΕΚ), όσο και για την κάλυψη των εκτυπωτικών - εκδοτικών αναγκών του δημοσίου και του ευρύτερου δημόσιου τομέα (ν. 3469/2006/Α' 131 και π.δ. 29/2018/Α' 58).

### 1. ΦΥΛΛΟ ΤΗΣ ΕΦΗΜΕΡΙΔΑΣ ΤΗΣ ΚΥΒΕΡΝΗΣΕΩΣ (ΦΕΚ)

- Τα **ΦΕΚ σε ηλεκτρονική μορφή** διατίθενται δωρεάν στο **www.et.gr**, την επίσημη ιστοσελίδα του Εθνικού Τυπογραφείου. Όσα ΦΕΚ δεν έχουν ψηφιοποιηθεί και καταχωριστεί στην ανωτέρω ιστοσελίδα, ψηφιοποιούνται και αποστέλλονται επίσης δωρεάν με την υποβολή αίτησης, για την οποία αρκεί η συμπλήρωση των αναγκαίων στοιχείων σε ειδική φόρμα στον ιστότοπο **www.et.gr**.

- Τα **ΦΕΚ σε έντυπη μορφή** διατίθενται σε μεμονωμένα φύλλα είτε απευθείας από το Τμήμα Πωλήσεων και Συνδρομητών, είτε ταχυδρομικά με την αποστολή αιτήματος παραγγελίας μέσω των ΚΕΠ, είτε με ετήσια συνδρομή μέσω του Τμήματος Πωλήσεων και Συνδρομητών. Το κόστος ενός ασπρόμαυρου ΦΕΚ από 1 έως 16 σελίδες είναι 1,00 €, αλλά για κάθε επιπλέον οκτασέλιδο (ή μέρος αυτού) προσαυξάνεται κατά 0,20 €. Το κόστος ενός έγχρωμου ΦΕΚ από 1 έως 16 σελίδες είναι 1,50 €, αλλά για κάθε επιπλέον οκτασέλιδο (ή μέρος αυτού) προσαυξάνεται κατά 0,30 €. Το τεύχος Α.Σ.Ε.Π. διατίθεται δωρεάν.

#### • Τρόποι αποστολής κειμένων προς δημοσίευση:

Α. Τα κείμενα προς δημοσίευση στο ΦΕΚ, από τις υπηρεσίες και τους φορείς του δημοσίου, αποστέλλονται ηλεκτρονικά στη διεύθυνση **webmaster.et@et.gr** με χρήση προηγμένης ψηφιακής υπογραφής και χρονοσήμανσης.

Β. Κατ' εξαίρεση, όσοι πολίτες δεν διαθέτουν προηγμένη ψηφιακή υπογραφή μπορούν είτε να αποστέλλουν ταχυδρομικά, είτε να καταθέτουν με εκπρόσωπό τους κείμενα προς δημοσίευση εκτυπωμένα σε χαρτί στο Τμήμα Παραλαβής και Καταχώρισης Δημοσιευμάτων.

- Πληροφορίες, σχετικά με την αποστολή/κατάθεση εγγράφων προς δημοσίευση, την ημερήσια κυκλοφορία των Φ.Ε.Κ., με την πώληση των τευχών και με τους ισχύοντες τιμοκαταλόγους για όλες τις υπηρεσίες μας, περιλαμβάνονται στον ιστότοπο (**www.et.gr**). Επίσης μέσω του ιστότοπου δίδονται πληροφορίες σχετικά με την πορεία δημοσίευσης των εγγράφων, με βάση τον Κωδικό Αριθμό Δημοσιεύματος (ΚΑΔ). Πρόκειται για τον αριθμό που εκδίδει το Εθνικό Τυπογραφείο για όλα τα κείμενα που πληρούν τις προϋποθέσεις δημοσίευσης.

### 2. ΕΚΤΥΠΩΤΙΚΕΣ - ΕΚΔΟΤΙΚΕΣ ΑΝΑΓΚΕΣ ΤΟΥ ΔΗΜΟΣΙΟΥ

Το Εθνικό Τυπογραφείο ανταποκρινόμενο σε αιτήματα υπηρεσιών και φορέων του δημοσίου αναλαμβάνει να σχεδιάσει και να εκτυπώσει έντυπα, φυλλάδια, βιβλία, αφίσες, μπλοκ, μηχανογραφικά έντυπα, φακέλους για κάθε χρήση, κ.ά.

Επίσης σχεδιάζει ψηφιακές εκδόσεις, λογότυπα και παράγει οπτικοακουστικό υλικό.

**Ταχυδρομική Διεύθυνση:** Καποδιστρίου 34, τ.κ. 10432, Αθήνα

Ιστότοπος: **www.et.gr**

**ΤΗΛΕΦΩΝΙΚΟ ΚΕΝΤΡΟ:** 210 5279000 - fax: 210 5279054

Πληροφορίες σχετικά με την λειτουργία του ιστότοπου: **helpdesk.et@et.gr**

#### ΕΞΥΠΗΡΕΤΗΣΗ ΚΟΙΝΟΥ

**Πωλήσεις - Συνδρομές:** (Ισόγειο, τηλ. 210 5279178 - 180)

**Πληροφορίες:** (Ισόγειο, Γρ. 3 και τηλεφ. κέντρο 210 5279000)

**Παραλαβή Δημ. Ύλης:** (Ισόγειο, τηλ. 210 5279167, 210 5279139)

Αποστολή ψηφιακά υπογεγραμμένων εγγράφων προς δημοσίευση στο ΦΕΚ: **webmaster.et@et.gr**

Πληροφορίες για γενικό πρωτόκολλο και αλληλογραφία: **grammateia@et.gr**

**Ωράριο για το κοινό:** Δευτέρα ως Παρασκευή: 8:00 - 13:30

**Πείτε μας τη γνώμη σας,**

για να βελτιώσουμε τις υπηρεσίες μας, συμπληρώνοντας την ειδική φόρμα στον ιστότοπό μας.

